



# ВЕСТНИК МОСКВЫ

ISSN 2713-0592

**Август 2025**

Специальный выпуск № 33



# ВЕСТНИК МОСКВЫ

Август 2025 года | Спецвыпуск № 33

## Постановления Правительства Москвы

Об утверждении проекта планировки территории, расположенной в производственной зоне № 19 «Хапиловка» (территория 1, проект 2.1) от 05.08.25 № 1889-ПП .....	4
О внесении изменений в постановление Правительства Москвы от 28 марта 2017 г. № 120-ПП от 05.08.25 № 1890-ПП .....	13
О внесении изменений в постановление Правительства Москвы от 28 марта 2017 г. № 120-ПП от 05.08.25 № 1891-ПП .....	16
О внесении изменений в постановление Правительства Москвы от 28 марта 2017 г. № 120-ПП от 05.08.25 № 1892-ПП .....	19
О внесении изменений в постановление Правительства Москвы от 28 марта 2017 г. № 120-ПП от 05.08.25 № 1893-ПП .....	22
О внесении изменений в постановление Правительства Москвы от 28 марта 2017 г. № 120-ПП от 05.08.25 № 1894-ПП .....	26
О внесении изменений в постановление Правительства Москвы от 28 марта 2017 г. № 120-ПП от 05.08.25 № 1895-ПП .....	29
О внесении изменений в постановление Правительства Москвы от 28 марта 2017 г. № 120-ПП от 05.08.25 № 1896-ПП .....	32
О внесении изменений в постановление Правительства Москвы от 28 марта 2017 г. № 120-ПП от 05.08.25 № 1897-ПП .....	35
О внесении изменений в постановление Правительства Москвы от 28 марта 2017 г. № 120-ПП от 05.08.25 № 1898-ПП .....	38
О внесении изменений в постановление Правительства Москвы от 28 марта 2017 г. № 120-ПП от 05.08.25 № 1899-ПП .....	41
О внесении изменений в постановление Правительства Москвы от 28 марта 2017 г. № 120-ПП от 05.08.25 № 1900-ПП .....	44

О внесении изменений в постановление Правительства Москвы от 28 марта 2017 г. № 120-ПП от 05.08.25 № 1901-ПП .....	47
О внесении изменений в постановление Правительства Москвы от 28 марта 2017 г. № 120-ПП от 06.08.25 № 1911-ПП .....	54
О внесении изменений в постановление Правительства Москвы от 28 марта 2017 г. № 120-ПП от 06.08.25 № 1912-ПП .....	58
О внесении изменений в постановление Правительства Москвы от 28 марта 2017 г. № 120-ПП от 06.08.25 № 1913-ПП .....	63
О внесении изменений в постановление Правительства Москвы от 28 марта 2017 г. № 120-ПП от 06.08.25 № 1915-ПП .....	68
О внесении изменений в постановление Правительства Москвы от 28 марта 2017 г. № 120-ПП от 06.08.25 № 1916-ПП .....	71
Об утверждении проекта планировки территории, ограниченной Ижорской улицей, Коровинским шоссе и проектируемым проездом № 8098 от 06.08.25 № 1917-ПП .....	75
Об утверждении проекта планировки территории, ограниченной Складочной улицей, проектируемыми проездами № 7613 и № 1922 от 06.08.25 № 1918-ПП .....	111
Об утверждении проекта планировки территории, ограниченной Южнопортовой улицей и рекой Москвой от 06.08.25 № 1919-ПП .....	120
Об утверждении проекта планировки территории вблизи корпусов 1 и 2 владения 15 по Красноказарменной улице от 06.08.25 № 1920-ПП .....	126
Об утверждении проекта планировки территории вблизи корпусов 1, 2 и 3 владения 30 по Родниковой улице от 06.08.25 № 1921-ПП .....	130
Об утверждении проекта планировки территории вблизи владения 25 по улице Зорге от 06.08.25 № 1922-ПП .....	136
Об утверждении проекта планировки территории вблизи владений 48В, 66, 68 по улице Вавилова от 06.08.25 № 1923-ПП .....	140
О внесении изменений в постановление Правительства Москвы от 28 марта 2017 г. № 120-ПП от 06.08.25 № 1924-ПП .....	149
Об утверждении проекта планировки территории, расположенной на пересечении Кутузовского проспекта и Минской улицы от 06.08.25 № 1925-ПП .....	153
Об утверждении проекта планировки территории, расположенной по адресу: г. Москва, ул. Новочеремушкинская, влд. 10 от 06.08.25 № 1926-ПП .....	158

О внесении изменений в постановление Правительства Москвы от 28 марта 2017 г. № 120-ПП от 07.08.25 № 1928-ПП .....	162
--------------------------------------------------------------------------------------------------------------------	-----

#### **Приказы Департамента экономической политики и развития города Москвы**

О признании утратившими силу некоторых правовых актов от 30.07.25 № ДПР-ТР-56/25 .....	169
----------------------------------------------------------------------------------------	-----

#### **Информация**

Сообщение о планируемом изъятии для государственных нужд объектов недвижимого имущества в целях комплексного развития территории нежилкой застройки города Москвы, расположенной по адресу: г. Москва, ул. Поклонная .....	170
----------------------------------------------------------------------------------------------------------------------------------------------------------------------------------------------------------------------------	-----

Сообщение о планируемом изъятии для государственных нужд объектов недвижимого имущества в целях комплексного развития территории нежилкой застройки города Москвы, расположенной по адресу: г. Москва, ул. Павловская, влд. 18, влд. 27/29 .....	173
--------------------------------------------------------------------------------------------------------------------------------------------------------------------------------------------------------------------------------------------------	-----

Сообщение о планируемом изъятии для государственных нужд объектов недвижимого имущества на территории от Щербаковской улицы до Большой Черкизовской улицы в створе улицы Ибрагимова и 2-й Пугачёвской улицы .....	175
-------------------------------------------------------------------------------------------------------------------------------------------------------------------------------------------------------------------	-----

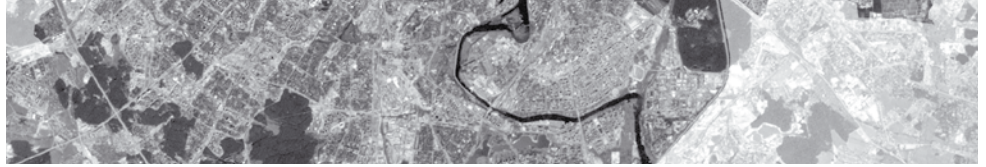
Сообщение о планируемом изъятии для государственных нужд объектов недвижимого имущества на территории комплексного развития № 52 «Теплый Стан», ограниченной Профсоюзной и Голубинской улицами и МКАД .....	184
-------------------------------------------------------------------------------------------------------------------------------------------------------------------------------------------------------------	-----

Сообщение о планируемом изъятии для государственных нужд объектов недвижимого имущества на территории, ограниченной Никулинской улицей, Востряковским шоссе и Боровским шоссе .....	207
-------------------------------------------------------------------------------------------------------------------------------------------------------------------------------------	-----

Сообщение о планируемом изъятии для государственных нужд объектов недвижимого имущества на территории района Внуково города Москвы .....	217
------------------------------------------------------------------------------------------------------------------------------------------	-----

Сообщение о планируемом изъятии для государственных нужд объектов недвижимого имущества на территории от Калужского шоссе до Барселонского проезда .....	247
----------------------------------------------------------------------------------------------------------------------------------------------------------	-----

# Постановления Правительства Москвы



## Об утверждении проекта планировки территории, расположенной в производственной зоне № 19 «Хапиловка» (территория 1, проект 2.1)

Постановление Правительства Москвы от 5 августа 2025 года № 1889-ПП

В соответствии с Градостроительным кодексом Российской Федерации, Законом города Москвы от 25 июня 2008 г. № 28 «Градостроительный кодекс города Москвы», постановлениями Правительства Москвы от 22 марта 2022 г. № 438-ПП «О реализации положений пункта 2 статьи 7 Федерального закона от 14 марта 2022 г. № 58-ФЗ «О внесении изменений в отдельные законодательные акты Российской Федерации», от 24 октября 2023 г. № 2035-ПП «Об утверждении Положения об особенностях состава, порядка подготовки и согласования проектов планировки территории в целях комплексного развития территории, проектов планировки территории, включающих территории особых экономических зон, а также проектов планировки территории, подготавливаемых за счет средств бюджета города Москвы, в городе Москве» и в целях реализации постановления Правительства Москвы от 9 августа 2024 г. № 1820-ПП «О комплексном развитии территории нежилой застройки города Москвы, расположенной в производственной зоне № 19 «Хапиловка» (территория 1, проект 2.1)» **Правительство Москвы постановляет:**

1. Утвердить проект планировки территории, расположенной в производственной зоне № 19 «Хапиловка» (территория 1, проект 2.1) (приложение).

2. Контроль за выполнением настоящего постановления возложить на заместителя Мэра Москвы в Правительстве Москвы по вопросам градостроительной политики и строительства Ефимова В.В.

Мэр Москвы **С.С.Собянин**

## Приложение

к постановлению Правительства Москвы  
от 5 августа 2025 г. № 1889-ПП

### Проект планировки территории, расположенной в производственной зоне № 19 «Хапиловка» (территория 1, проект 2.1)

#### 1. Положение о планировке территории

##### 1.1. Пояснительная записка

Территория в границах подготовки проекта планировки территории площадью 4,80 га расположена в районе Преображенское города Москвы и ограничена:

- с севера – Заваруевским переулком, территорией снегоплавильного пункта и очистных сооружений на реке Хапиловке, проектируемым проездом № 951;
- с востока – территорией административно-производственных объектов;
- с юга – территорией административной застройки, полосой отвода железной дороги;
- с запада – коммунальными и складскими территориями.

Проект планировки территории подготовлен в целях реализации постановления Правительства Москвы от 9 августа 2024 г. № 1820-ПП «О комплексном развитии территории нежилой застройки города Москвы, расположенной в производственной зоне № 19 «Хапиловка» (территория 1, проект 2.1)».

Транспортное обслуживание проектируемой территории осуществляется по местным улицам – Заваруевскому переулку и проектируемому проезду № 951.

Обслуживание проектируемой территории скоростным внеуличным транспортом осуществляется Сокольнической линией метрополитена, ближайшая станция «Преображенская площадь», Арбатско-Покровской линией метрополитена, ближайшая станция «Семеновская», Московским центральным кольцом, ближайшая станция «Измайлово».

В границах подготовки проекта планировки территории расположены производственные, коммунальные и складские здания и сооружения.

В границах подготовки проекта планировки территории расположены технические зоны инженерных коммуникаций и сооружений, санитарно-защитные зоны.

Проектом планировки территории предусматривается освобождение территории, в том числе путем изъятия объектов недвижимого имущества, в установленном законом порядке в соответствии с постановлением Правительства Москвы от 9 августа 2024 г. № 1820-ПП «О комплексном развитии территории нежилой застройки города Москвы, расположенной в производственной зоне № 19 «Хапиловка» (территория 1, проект 2.1)».

Проектом планировки территории предусматривается строительство объектов капитального строительства – административно-складских объектов суммарной поз-

тажной площадью 15,592 тыс.кв.м (зоны № 1.1, 1.2, 1.3, 2.1, 2.2 на чертеже «Планировочная организация территории»).

Проектом планировки территории не предусматриваются мероприятия по развитию транспортного обслуживания территории.

Число организуемых парковок (парковочных мест) принять равным в соответствии с действующими нормативами.

Проектом планировки территории не предусматриваются мероприятия по развитию инженерного обеспечения территории.

Мероприятия по инженерному обеспечению территории (в том числе по перекладке, переустройству и реконструкции существующих сетей с сохранением обеспечения потребителей) и параметры инженерных коммуникаций уточняются на последующих стадиях проектирования в соответствии с техническими условиями эксплуатирующих организаций на присоединение планируемых объектов капитального строительства к сетям инженерно-технического обеспечения, электрическим сетям, сетям связи.

На следующей стадии проектирования необходимо предусмотреть мероприятия, направленные на сохранность и эксплуатационную надежность существующих инженерных коммуникаций или вынос объектов инженерной инфраструктуры, попадающих в зону проведения работ.

Проектирование и проведение земляных, строительных, мелиоративных, хозяйственных и иных работ на проектируемой территории должны осуществляться по результатам государственной историко-культурной экспертизы земельных участков, подлежащих воздействию указанных работ, проводимой в установленном порядке путем археологической разведки, с оформлением научного отчета о проведенных археологических работах на исследуемой территории, за исключением случаев, предусмотренных постановлением Правительства Российской Федерации от 30 декабря 2023 г. № 2418 «Об особенностях порядка определения наличия или отсутствия объектов, обладающих признаками объекта археологического наследия, на территориях, подлежащих воздействию изыскательских, земляных, строительных, мелиоративных, хозяйственных работ, указанных в статье 30 Федерального закона «Об объектах культурного наследия (памятниках истории и культуры) народов Российской Федерации» работ по использованию лесов и иных работ».

**1.2. Таблица «Участки территории и зоны планируемого размещения объектов капитального строительства»**  
к чертежу «Планировочная организация территории»

Участки территории	Зоны планируемого размещения объектов капитального строительства		Наименование объекта	Характеристики размещаемых объектов капитального строительства			Примечание, емкость/ мощность
	№ участка на чертеже	Площадь участка, га		№ зоны на чертеже	Площадь зоны, га	Суммарная поэтажная площадь, тыс. кв. м	
1	2	4	5	6	7	8	9
1	1,52	1.1	0,75	Административно-складские объекты	5,400	Технические помещения	Определяются на последующих стадиях проектирования в соответствии действующими нормативами
		1.2	0,32				
		1.3	0,06				
2	3,28	2.1	1,98	Административно-складские объекты	10,192	Технические помещения	Определяются на последующих стадиях проектирования в соответствии действующими нормативами
		2.2	0,22				

**1.3. Положение об очередности планируемого развития территории**

Реализация планируемого развития территории осуществляется в один этап.

Строительство объектов капитального строительства – административно-складских объектов суммарной поэтажной площадью 15,592 тыс. кв. м (зоны № 1.1, 1.2, 1.3, 2.1, 2.2 на чертеже «Планировочная организация территории»).

1.4. Чертеж "Планировочная организация территории"  
 1.4.1. Чертеж "Существующие, отменяемые, устанавливаемые  
 и изменяемые линии градостроительного регулирования"

район Преображенское, район Соколиная гора города Москвы  
 Масштаб 1:2000  
 Лист 1 из 3

район  
 Преображенское  
 города Москвы

район  
 Соколиная гора  
 города Москвы

УСЛОВНЫЕ ОБОЗНАЧЕНИЯ

ГРАНИЦЫ:




-  подготовка проекта планировки территории
-  районное городское Москвы

ЛИНИИ ГРАДОСТРОИТЕЛЬНОГО РЕГУЛИРОВАНИЯ



СУЩЕСТВУЮЩИЕ:

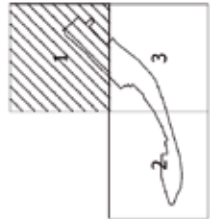
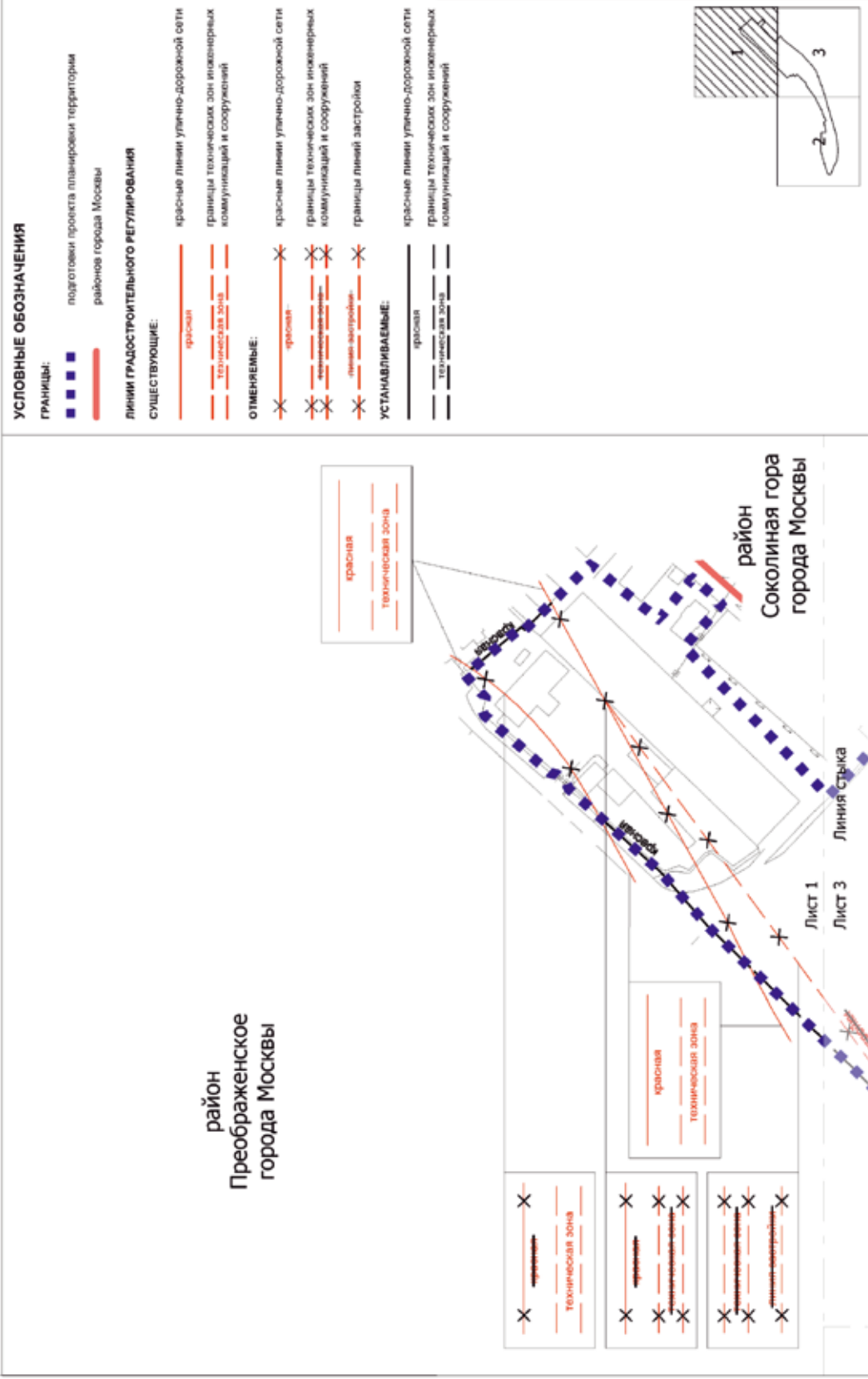
-  красная линия
-  граница технических зон инженерных коммуникаций и сооружений

ОТМЕНЯЕМЫЕ:

-  красная линия
-  граница технических зон инженерных коммуникаций и сооружений
-  граница линейной застройки

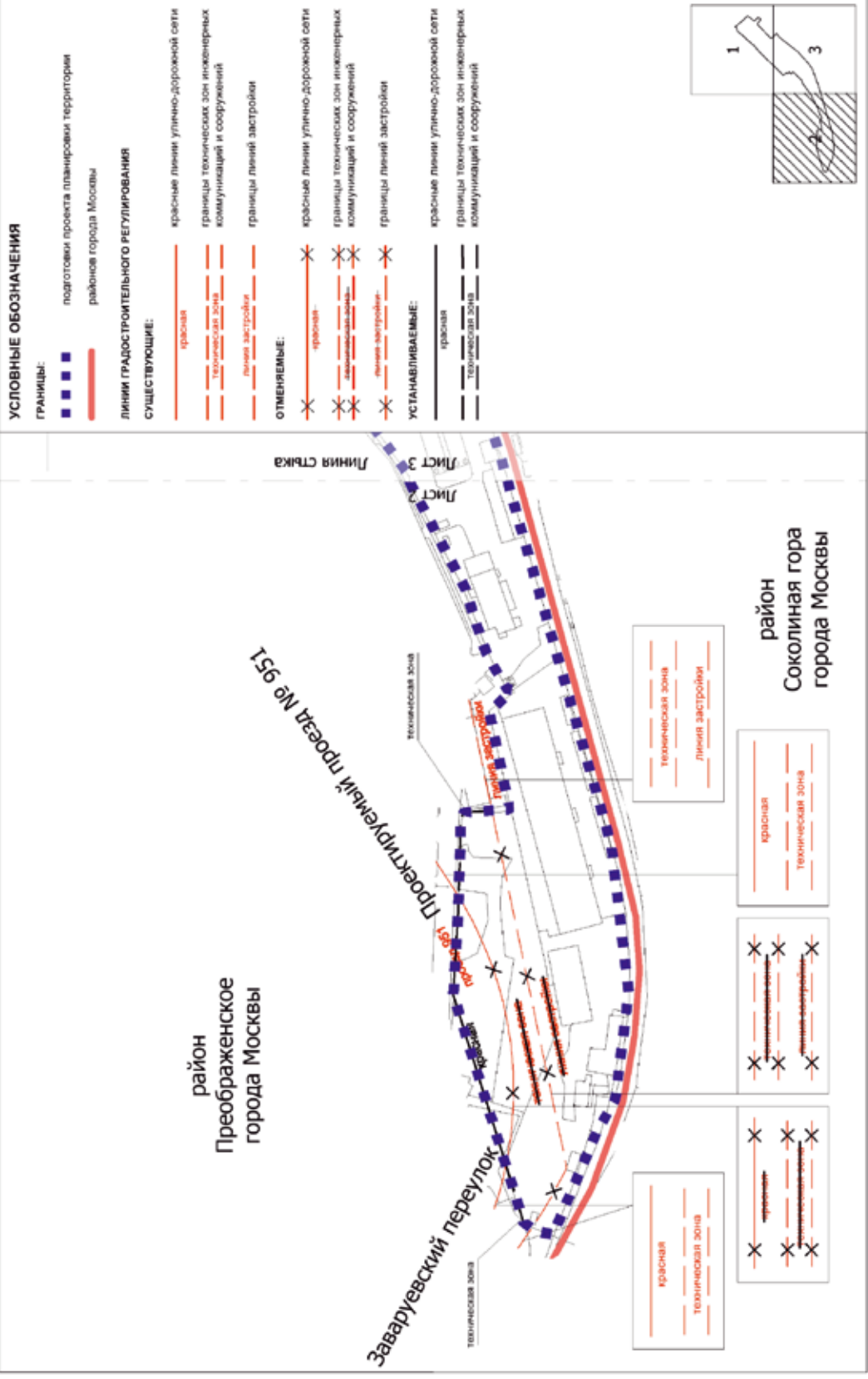
УСТАНАВЛИВАЕМЫЕ:


-  красная линия
-  граница технических зон инженерных коммуникаций и сооружений





Масштаб 1:2000  
район Преображенское, район Соколиная гора города Москвы  
Лист 2 из 3

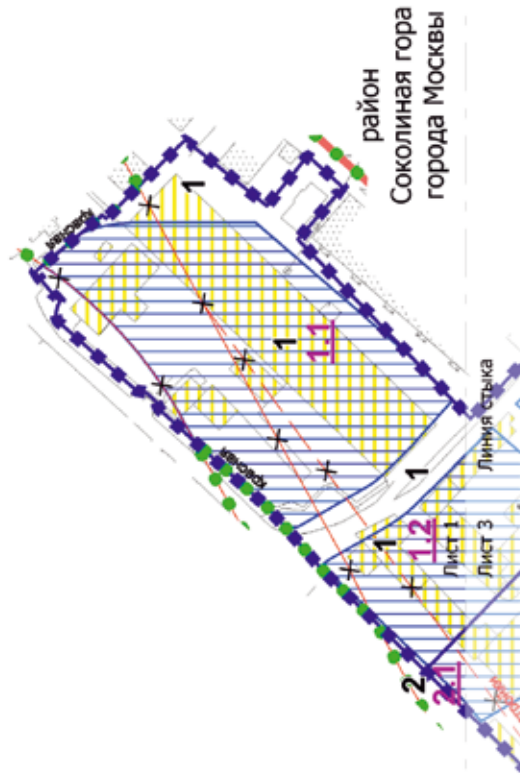




1.4.2. Чертеж "Границы участков и зон планируемого размещения объектов капитального строительства и линейных объектов транспортной и инженерной инфраструктуры"

район Преображенское, район Соколиная гора города Москвы  
 Масштаб 1:2000  
 Лист 1 из 3

район  
 Преображенское  
 города Москвы



**УСЛОВНЫЕ ОБОЗНАЧЕНИЯ**

- ГРЕНЦЫ:**
- границы проекта планировки территории района города Москвы
  - существующих и планируемых элементов планировочной структуры
  - участков территории
  - зон планируемого размещения объектов капитального строительства
- ЗАСТРОЙКА:**
- существующая
  - создаваемая территория в установленном законом порядке
- ЗОНЫ ПЛАНИРУЕМОГО РАЗМЕЩЕНИЯ:**
- объектов капитального строительства
  - 1** номер участка территории
  - 1.1** номер зоны планируемого размещения объектов капитального строительства


**ЛИНИИ ГРАДОСТРОИТЕЛЬНОГО РЕГУЛИРОВАНИЯ**

- СУЩЕСТВУЮЩИЕ:**
- красные линии улично-дорожной сети
  - границы зон инженерных коммуникаций и сооружений
- ОТВЕНЕМЫЕ:**
- красные линии улично-дорожной сети
  - границы зон инженерных коммуникаций и сооружений
  - границы линейных застройки
- УСТАНАВЛИВАЕМЫЕ:**
- красные линии улично-дорожной сети
  - границы зон инженерных коммуникаций и сооружений

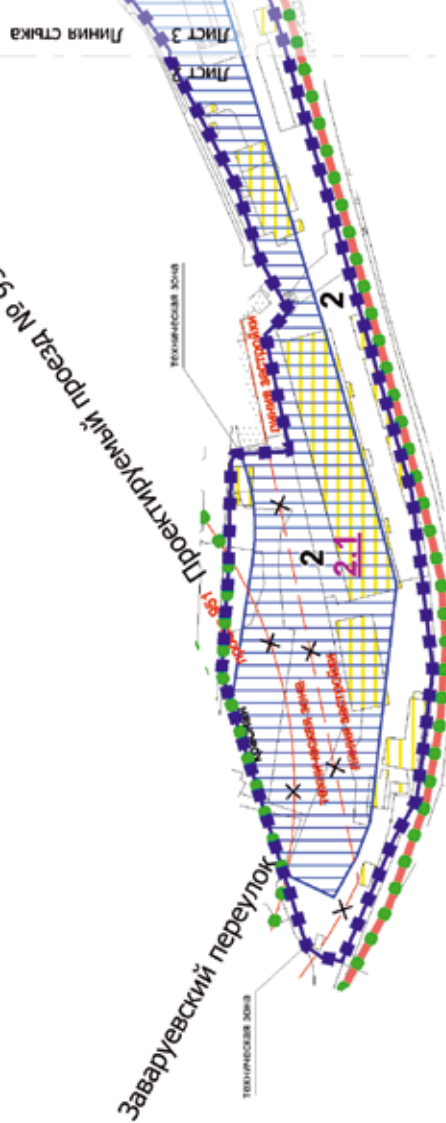


**УСЛОВНЫЕ ОБОЗНАЧЕНИЯ**

- ГРАНИЦЫ:**
- подготовки проекта планировки территории района города Москвы
  - существующих и планируемых элементов планировочной структуры участков территории
  - зон планируемого размещения объектов капитального строительства
  - существующая
  - освобождение территории в установленном законом порядке
  - ЗОНЫ ПЛАНИРУЕМОГО РАЗМЕЩЕНИЯ:**
  - объектов капитального строительства
  - номер участка территории
  - номер зоны планируемого размещения объектов капитального строительства
- 2**  
**2.1**
- ЛИНИИ ГРАДОСТРОИТЕЛЬНОГО РЕГУЛИРОВАНИЯ СУЩЕСТВУЮЩИЕ:**
- красные линии улично-дорожной сети
  - границы технических зон инженерных коммуникаций и сооружений
  - границы линейных застройки
- ОТМЕНЯЕМЫЕ:**
- красные линии улично-дорожной сети
  - границы технических зон инженерных коммуникаций и сооружений
  - границы линейных застройки
- УСТАНАВЛИВАЕМЫЕ:**
- красные линии улично-дорожной сети
  - границы технических зон инженерных коммуникаций и сооружений

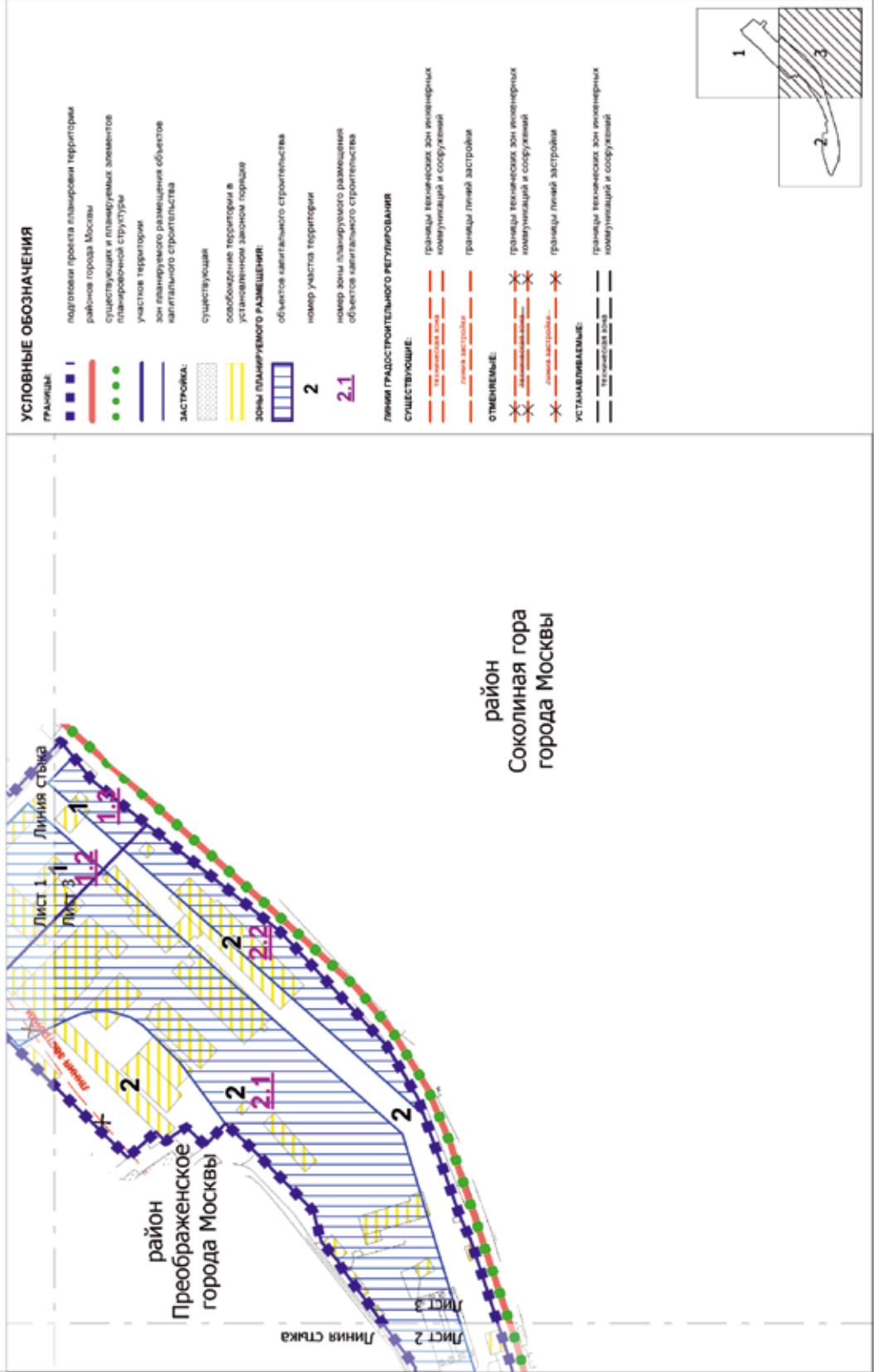


район  
Преображенское  
города Москвы



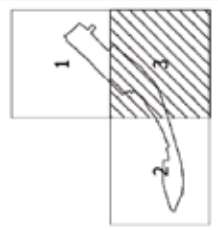
район  
Соколиная гора  
города Москвы

Масштаб 1:2000  
 район Преображенское, район Соколиная гора города Москвы  
 Лист 3 из 3



**УСЛОВНЫЕ ОБОЗНАЧЕНИЯ**

- ГРАНИЦЫ:**
- граница проекта планировки территории
  - граница района города Москвы
  - существующих и планируемых элементов планировочной структуры
  - участков территории
  - зон планируемого размещения объектов капитального строительства
- ЗАСТРОЙКА:**
- существующая
  - освоение территории в установленном законом порядке
- ЗОНЫ ПЛАНИРУЕМОГО РАЗМЕЩЕНИЯ:**
- объектов капитального строительства
- 2**  
 номер участка территории
- 2.1**  
 номер зоны планируемого размещения объектов капитального строительства
- ЛИНИИ ГРАДОСТРОИТЕЛЬНОГО РЕГУЛИРОВАНИЯ**
- СУЩЕСТВУЮЩИЕ:**
- границы технических зон инженерных коммуникаций и сооружений
  - линия застройки
  - границы линий застройки
- ОТМЕНЯЕМЫЕ:**
- границы технических зон инженерных коммуникаций и сооружений
  - линия застройки
  - границы линий застройки
- УСТАНАВЛИВАЕМЫЕ:**
- границы технических зон инженерных коммуникаций и сооружений
  - линия застройки



район  
 Соколиная гора  
 города Москвы

## О внесении изменений в постановление Правительства Москвы от 28 марта 2017 г. № 120-ПП

Постановление Правительства Москвы от 5 августа 2025 года № 1890-ПП

В соответствии с Градостроительным кодексом Российской Федерации, Законом города Москвы от 25 июня 2008 г. № 28 «Градостроительный кодекс города Москвы», постановлениями Правительства Москвы от 7 апреля 2009 г. № 270-ПП «О создании Городской комиссии по вопросам градостроительства, землепользования и застройки при Правительстве Москвы и об утверждении положений о Городской и окружной комиссиях по вопросам градостроительства, землепользования и застройки при Правительстве Москвы», от 22 марта 2022 г. № 438-ПП «О реализации положений пункта 2 статьи 7 Федерального закона от 14 марта 2022 г. № 58-ФЗ «О внесении изменений в отдельные законодательные акты Российской Федерации» **Правительство Москвы постановляет:**

1. Внести изменения в постановление Правительства Москвы от 28 марта 2017 г. № 120-ПП «Об утверждении правил землепользования и застройки города Москвы»:

1.1. Карту градостроительного зонирования «Границы территориальных зон и виды разрешенного использования земельных участков и объектов капитального строительства. Южный административный округ города Москвы» раздела 1 книги 7 территориальной части правил землепользования и застройки приложения к постановлению дополнить изображением территориальной зоны согласно приложению 1 к настоящему постановлению.

1.2. Карту градостроительного зонирования «Границы территориальных зон, подзон территориальных зон и предельные параметры разрешенного строительства, реконструкции объектов капитального строительства. Южный административный округ города Москвы» раздела 1 книги 7 территориальной части правил землепользования и застройки приложения к постановлению дополнить изображением территориальной зоны согласно приложению 2 к настоящему постановлению.

2. Контроль за выполнением настоящего постановления возложить на заместителя Мэра Москвы в Правительстве Москвы по вопросам градостроительной политики и строительства Ефимова В.В.

Мэр Москвы **С.С.Собянин**

**Приложение 1**  
*к постановлению Правительства Москвы  
от 5 августа 2025 г. № 1890-ПП*

**Внесение изменения в приложение к постановлению Правительства Москвы  
от 28 марта 2017 г. № 120-ПП**

Книга 7  
Карта градостроительного зонирования  
Границы территориальных зон и виды разрешенного использования  
земельных участков и объектов капитального строительства  
Южный административный округ города Москвы

**3.1.1, 3.5.1**



**I7-4-3-1**

**Приложение 2**  
*к постановлению Правительства Москвы  
от 5 августа 2025 г. № 1890-ПП*

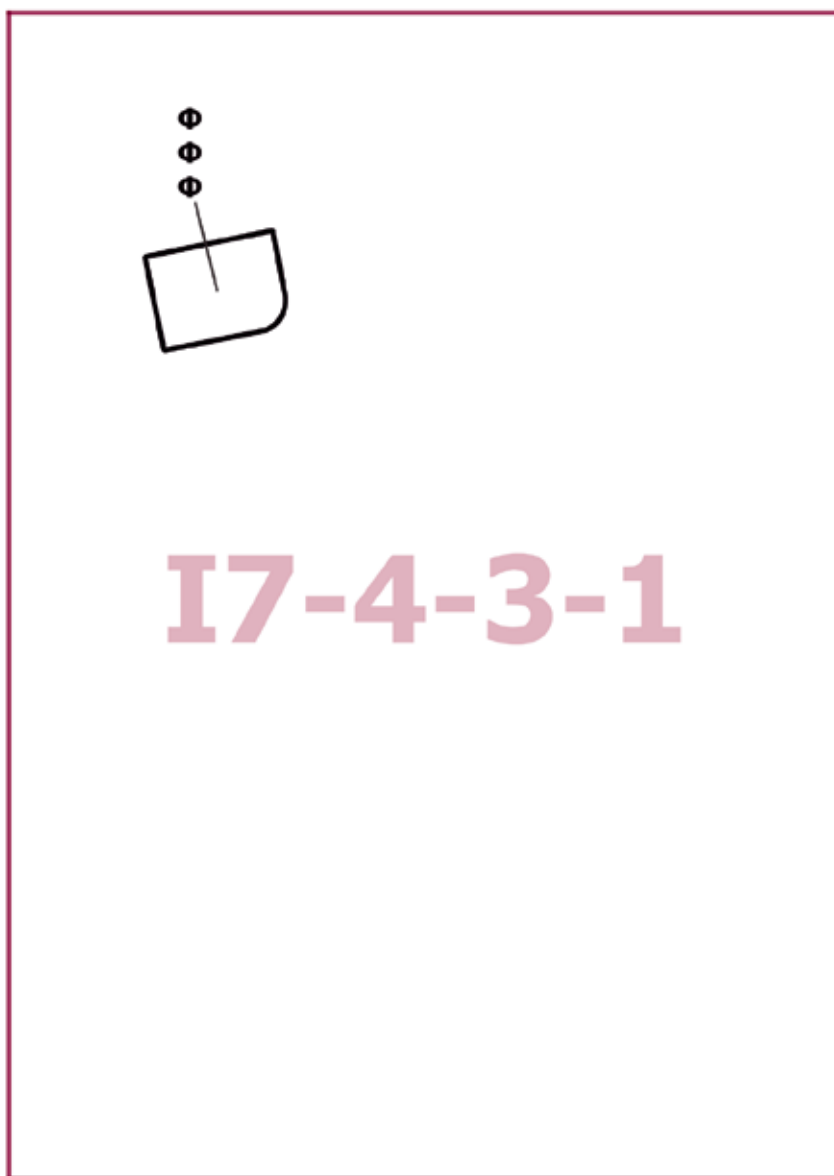
**Внесение изменения в приложение к постановлению Правительства Москвы  
от 28 марта 2017 г. № 120-ПП**

Книга 7

Карта градостроительного зонирования

Границы территориальных зон, подзон территориальных зон и предельные параметры  
разрешенного строительства, реконструкции объектов капитального строительства

Южный административный округ города Москвы





## О внесении изменений в постановление Правительства Москвы от 28 марта 2017 г. № 120-ПП

Постановление Правительства Москвы от 5 августа 2025 года № 1891-ПП

В соответствии с Градостроительным кодексом Российской Федерации, Законом города Москвы от 25 июня 2008 г. № 28 «Градостроительный кодекс города Москвы», постановлениями Правительства Москвы от 7 апреля 2009 г. № 270-ПП «О создании Городской комиссии по вопросам градостроительства, землепользования и застройки при Правительстве Москвы и об утверждении положений о Городской и окружной комиссиях по вопросам градостроительства, землепользования и застройки при Правительстве Москвы», от 22 марта 2022 г. № 438-ПП «О реализации положений пункта 2 статьи 7 Федерального закона от 14 марта 2022 г. № 58-ФЗ «О внесении изменений в отдельные законодательные акты Российской Федерации» **Правительство Москвы постановляет:**

1. Внести изменения в постановление Правительства Москвы от 28 марта 2017 г. № 120-ПП «Об утверждении правил землепользования и застройки города Москвы»:

1.1. Карту градостроительного зонирования «Границы территориальных зон и виды разрешенного использования земельных участков и объектов капитального строительства. Западный административный округ города Москвы» раздела 1 книги 9 территориальной части правил землепользования и застройки приложения к постановлению дополнить изображением территориальной зоны согласно приложению 1 к настоящему постановлению.

1.2. Карту градостроительного зонирования «Границы территориальных зон, подзон территориальных зон и предельные параметры разрешенного строительства, реконструкции объектов капитального строительства. Западный административный округ города Москвы» раздела 1 книги 9 территориальной части правил землепользования и застройки приложения к постановлению дополнить изображением территориальной зоны согласно приложению 2 к настоящему постановлению.

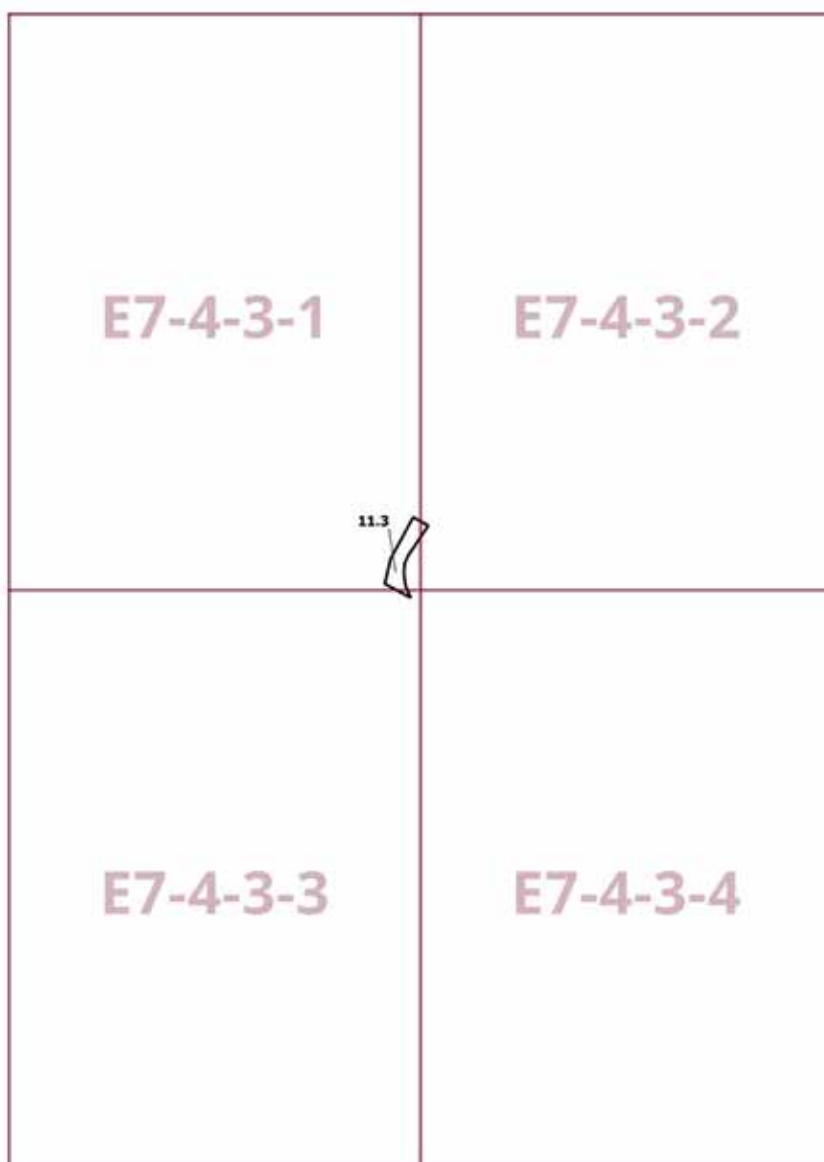
2. Контроль за выполнением настоящего постановления возложить на заместителя Мэра Москвы в Правительстве Москвы по вопросам градостроительной политики и строительства Ефимова В.В.

Мэр Москвы **С.С.Собянин**

**Приложение 1**  
*к постановлению Правительства Москвы  
от 5 августа 2025 г. № 1891-ПП*

**Внесение изменения в приложение к постановлению Правительства Москвы  
от 28 марта 2017 г. № 120-ПП**

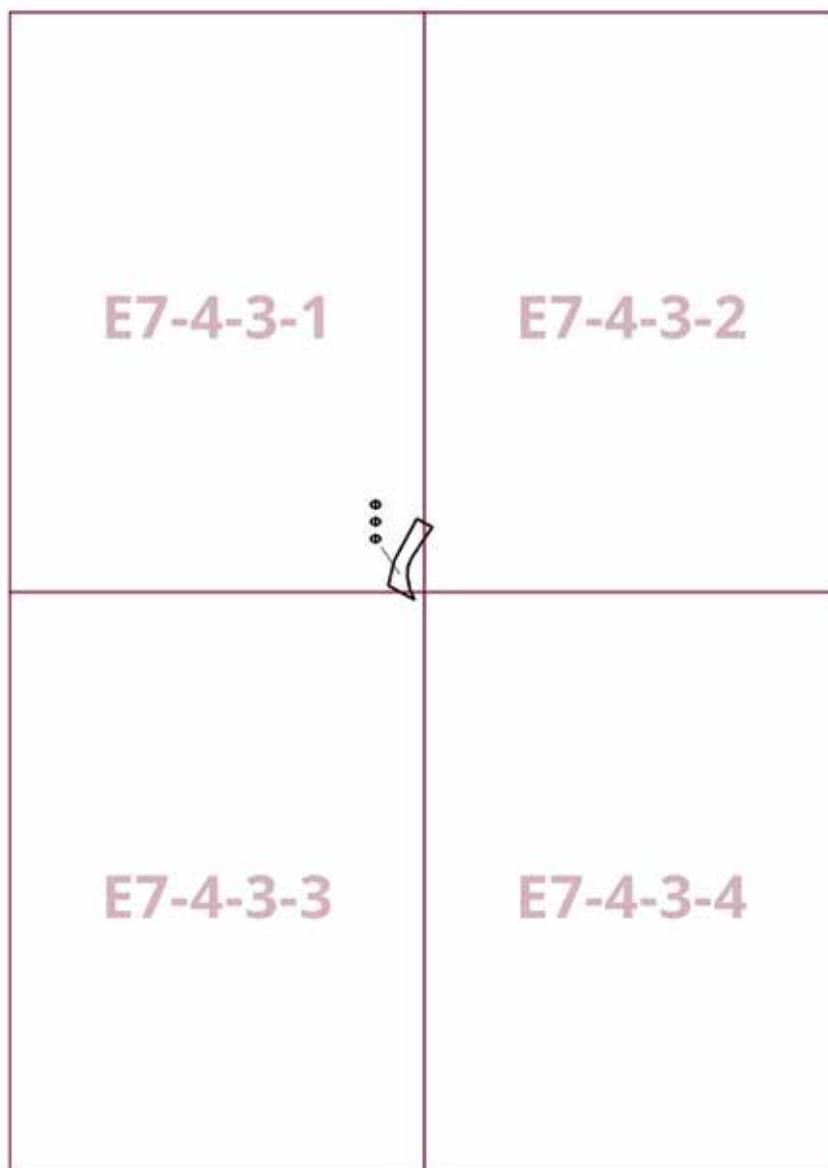
Книга 9  
Карта градостроительного зонирования  
Границы территориальных зон и виды разрешенного использования  
земельных участков и объектов капитального строительства  
Западный административный округ города Москвы



**Приложение 2**  
к постановлению Правительства Москвы  
от 5 августа 2025 г. № 1891-ПП

**Внесение изменения в приложение к постановлению Правительства Москвы  
от 28 марта 2017 г. № 120-ПП**

Книга 9  
Карта градостроительного зонирования  
Границы территориальных зон, подзон территориальных зон и предельные параметры  
разрешенного строительства, реконструкции объектов капитального строительства  
Западный административный округ города Москвы



## О внесении изменений в постановление Правительства Москвы от 28 марта 2017 г. № 120-ПП

Постановление Правительства Москвы от 5 августа 2025 года № 1892-ПП

В соответствии с Градостроительным кодексом Российской Федерации, Законом города Москвы от 25 июня 2008 г. № 28 «Градостроительный кодекс города Москвы», постановлениями Правительства Москвы от 7 апреля 2009 г. № 270-ПП «О создании Городской комиссии по вопросам градостроительства, землепользования и застройки при Правительстве Москвы и об утверждении положений о Городской и окружной комиссиях по вопросам градостроительства, землепользования и застройки при Правительстве Москвы», от 22 марта 2022 г. № 438-ПП «О реализации положений пункта 2 статьи 7 Федерального закона от 14 марта 2022 г. № 58-ФЗ «О внесении изменений в отдельные законодательные акты Российской Федерации» **Правительство Москвы постановляет:**

1. Внести изменения в постановление Правительства Москвы от 28 марта 2017 г. № 120-ПП «Об утверждении правил землепользования и застройки города Москвы»:

1.1. Карту градостроительного зонирования «Границы территориальных зон и виды разрешенного использования земельных участков и объектов капитального строительства. Район Филимонковский города Москвы» раздела 1 книги 12 территориальной части правил землепользования и застройки приложения к постановлению дополнить изображением территориальной зоны согласно приложению 1 к настоящему постановлению.

1.2. Карту градостроительного зонирования «Границы территориальных зон, подзон территориальных зон и предельные параметры разрешенного строительства, реконструкции объектов капитального строительства. Район Филимонковский города Москвы» раздела 1 книги 12 территориальной части правил землепользования и застройки приложения к постановлению дополнить изображением территориальной зоны согласно приложению 2 к настоящему постановлению.

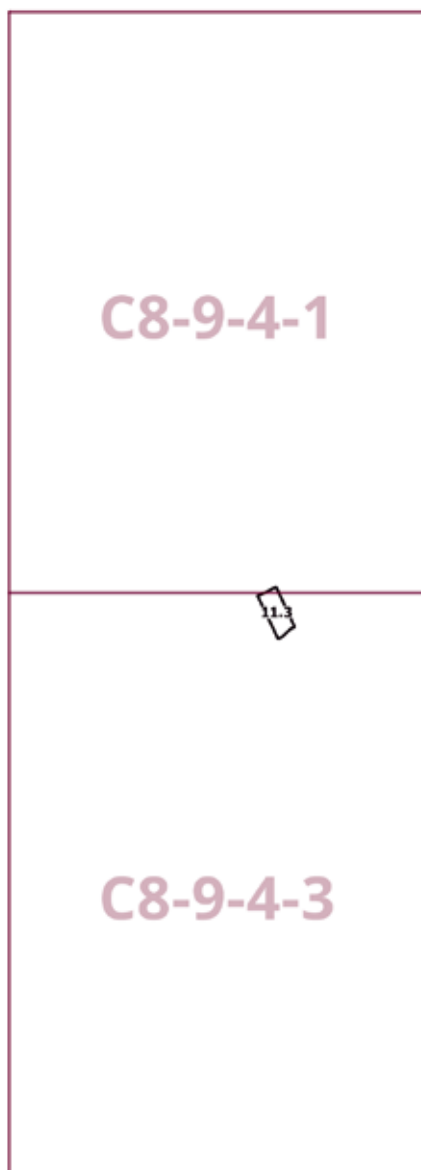
2. Контроль за выполнением настоящего постановления возложить на заместителя Мэра Москвы в Правительстве Москвы по вопросам градостроительной политики и строительства Ефимова В.В.

Мэр Москвы **С.С.Собянин**

**Приложение 1**  
к постановлению Правительства Москвы  
от 5 августа 2025 г. № 1892-ПП

**Внесение изменения в приложение к постановлению Правительства Москвы  
от 28 марта 2017 г. № 120-ПП**

Книга 12  
Новомосковский административный округ города Москвы  
Карта градостроительного зонирования  
Границы территориальных зон и виды разрешенного использования  
земельных участков и объектов капитального строительства  
Район Филимонковский города Москвы



**Приложение 2**  
*к постановлению Правительства Москвы  
от 5 августа 2025 г. № 1892-ПП*

**Внесение изменения в приложение к постановлению Правительства Москвы  
от 28 марта 2017 г. № 120-ПП**

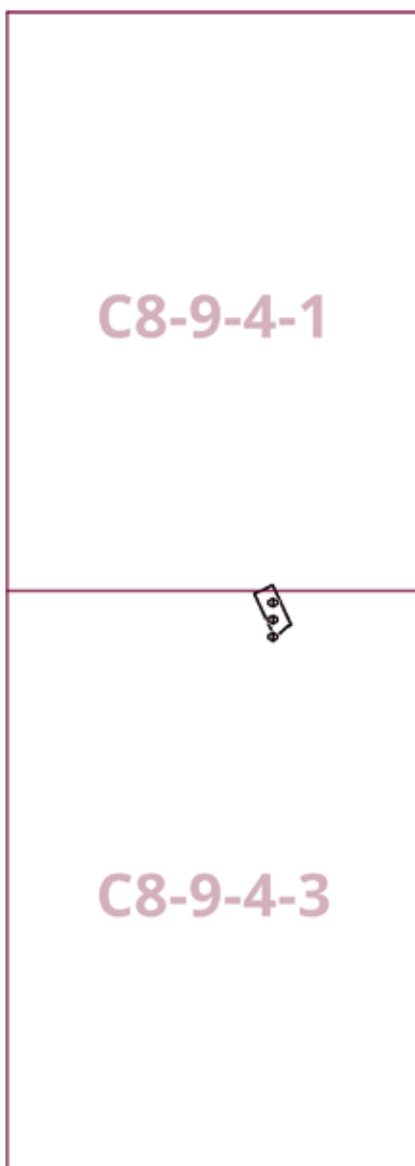
Книга 12

Новомосковский административный округ города Москвы

Карта градостроительного зонирования

Границы территориальных зон, подзон территориальных зон и предельные параметры  
разрешенного строительства, реконструкции объектов капитального строительства

Район Филимонковский города Москвы



## О внесении изменений в постановление Правительства Москвы от 28 марта 2017 г. № 120-ПП

Постановление Правительства Москвы от 5 августа 2025 года № 1893-ПП

В соответствии с Градостроительным кодексом Российской Федерации, Законом города Москвы от 25 июня 2008 г. № 28 «Градостроительный кодекс города Москвы», постановлениями Правительства Москвы от 7 апреля 2009 г. № 270-ПП «О создании Городской комиссии по вопросам градостроительства, землепользования и застройки при Правительстве Москвы и об утверждении положений о Городской и окружной комиссиях по вопросам градостроительства, землепользования и застройки при Правительстве Москвы», от 22 марта 2022 г. № 438-ПП «О реализации положений пункта 2 статьи 7 Федерального закона от 14 марта 2022 г. № 58-ФЗ «О внесении изменений в отдельные законодательные акты Российской Федерации» **Правительство Москвы постановляет:**

1. Внести изменения в постановление Правительства Москвы от 28 марта 2017 г. № 120-ПП «Об утверждении правил землепользования и застройки города Москвы»:

1.1. Карту градостроительного зонирования «Границы территориальных зон и виды разрешенного использования земельных участков и объектов капитального строительства. Район Вороново города Москвы» раздела 1 книги 13 территориальной части правил землепользования и застройки приложения к постановлению дополнить изображением территориальной зоны согласно приложению 1 к настоящему постановлению.

1.2. Карту градостроительного зонирования «Границы территориальных зон, подзон территориальных зон и предельные параметры разрешенного строительства, реконструкции объектов капитального строительства. Район Вороново города Москвы» раздела 1 книги 13 территориальной части правил землепользования и застройки приложения к постановлению дополнить изображением территориальной зоны согласно приложению 2 к настоящему постановлению.

1.3. Раздел 2.2 книги 13 территориальной части правил землепользования и застройки приложения к постановлению дополнить подразделом в редакции согласно приложению 3 к настоящему постановлению.

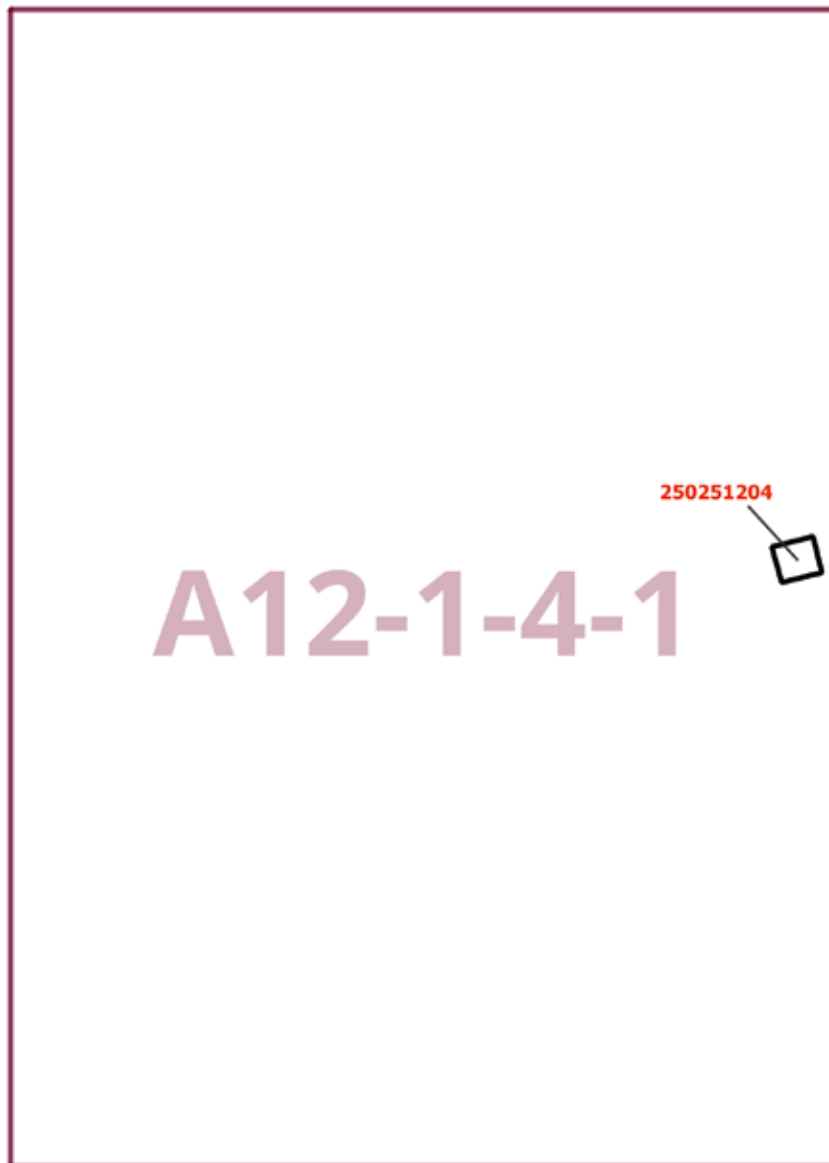
2. Контроль за выполнением настоящего постановления возложить на заместителя Мэра Москвы в Правительстве Москвы по вопросам градостроительной политики и строительства Ефимова В.В.

Мэр Москвы **С.С.Собянин**

**Приложение 1**  
*к постановлению Правительства Москвы  
от 5 августа 2025 г. № 1893-ПП*

**Внесение изменения в приложение к постановлению Правительства Москвы  
от 28 марта 2017 г. № 120-ПП**

Книга 13  
Троицкий административный округ города Москвы  
Карта градостроительного зонирования  
Границы территориальных зон и виды разрешенного использования  
земельных участков и объектов капитального строительства  
Район Вороново города Москвы

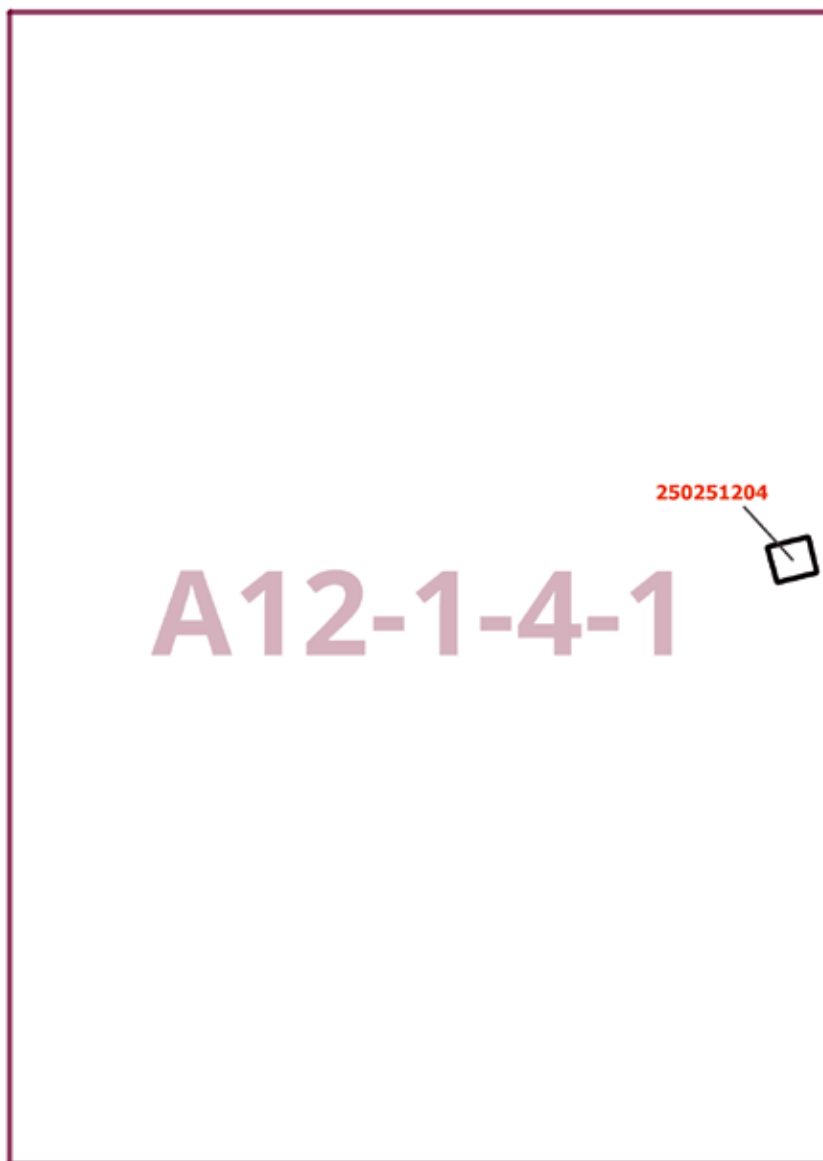




**Приложение 2**  
*к постановлению Правительства Москвы  
от 5 августа 2025 г. № 1893-ПП*

**Внесение изменения в приложение к постановлению Правительства Москвы  
от 28 марта 2017 г. № 120-ПП**

Книга 13  
Троицкий административный округ города Москвы  
Карта градостроительного зонирования  
Границы территориальных зон, подзон территориальных зон и предельные параметры  
разрешенного строительства, реконструкции объектов капитального строительства  
Район Вороново города Москвы



**Приложение 3**  
к постановлению Правительства Москвы  
от 5 августа 2025 г. № 1893-ПП

**Внесение изменения в приложение к постановлению Правительства Москвы  
от 28 марта 2017 г. № 120-ПП**

Книга 13  
Троицкий административный округ города Москвы  
2.2. Район Вороново города Москвы

Пункт 202

Территориальная зона	250251204
Основные виды разрешенного использования	3.1.1. Предоставление коммунальных услуг
Условно разрешенные виды использования	
Вспомогательные виды	
Максимальный процент застройки (%)	Не установлен
Высота застройки (м)	Не установлена
Плотность застройки (тыс. кв. м/га)	Не установлена
Площадь квартир (кв. м)	
Нежилая наземная площадь (кв. м)	18,9
Минимальные и (или) максимальные размеры земельных участков (га)	
Иные показатели	Суммарная поэтажная площадь объекта в габаритах наружных стен – 21 кв. м

## О внесении изменений в постановление Правительства Москвы от 28 марта 2017 г. № 120-ПП

Постановление Правительства Москвы от 5 августа 2025 года № 1894-ПП

В соответствии с Градостроительным кодексом Российской Федерации, Законом города Москвы от 25 июня 2008 г. № 28 «Градостроительный кодекс города Москвы», постановлениями Правительства Москвы от 7 апреля 2009 г. № 270-ПП «О создании Городской комиссии по вопросам градостроительства, землепользования и застройки при Правительстве Москвы и об утверждении положений о Городской и окружной комиссиях по вопросам градостроительства, землепользования и застройки при Правительстве Москвы», от 22 марта 2022 г. № 438-ПП «О реализации положений пункта 2 статьи 7 Федерального закона от 14 марта 2022 г. № 58-ФЗ «О внесении изменений в отдельные законодательные акты Российской Федерации» **Правительство Москвы постановляет:**

1. Внести изменения в постановление Правительства Москвы от 28 марта 2017 г. № 120-ПП «Об утверждении правил землепользования и застройки города Москвы»:

1.1. Карту градостроительного зонирования «Границы территориальных зон и виды разрешенного использования земельных участков и объектов капитального строительства. Район Коммунарка города Москвы» раздела 1 книги 12 территориальной части правил землепользования и застройки приложения к постановлению дополнить изображением территориальной зоны согласно приложению 1 к настоящему постановлению.

1.2. Карту градостроительного зонирования «Границы территориальных зон, подзон территориальных зон и предельные параметры разрешенного строительства, реконструкции объектов капитального строительства. Район Коммунарка города Москвы» раздела 1 книги 12 территориальной части правил землепользования и застройки приложения к постановлению дополнить изображением территориальной зоны согласно приложению 2 к настоящему постановлению.

2. Контроль за выполнением настоящего постановления возложить на заместителя Мэра Москвы в Правительстве Москвы по вопросам градостроительной политики и строительства Ефимова В.В.

Мэр Москвы **С.С.Собянин**

**Приложение 1**  
*к постановлению Правительства Москвы  
от 5 августа 2025 г. № 1894-ПП*

**Внесение изменения в приложение к постановлению Правительства Москвы  
от 28 марта 2017 г. № 120-ПП**

Книга 12  
Новомосковский административный округ города Москвы  
Карта градостроительного зонирования  
Границы территориальных зон и виды разрешенного использования  
земельных участков и объектов капитального строительства  
Район Коммунарка города Москвы

**E8-2-1-3**



**Приложение 2**  
*к постановлению Правительства Москвы  
от 5 августа 2025 г. № 1894-ПП*

**Внесение изменения в приложение к постановлению Правительства Москвы  
от 28 марта 2017 г. № 120-ПП**

Книга 12  
Новомосковский административный округ города Москвы  
Карта градостроительного зонирования  
Границы территориальных зон, подзон территориальных зон и предельные параметры  
разрешенного строительства, реконструкции объектов капитального строительства  
Район Коммунарка города Москвы

**E8-2-1-3**



## О внесении изменений в постановление Правительства Москвы от 28 марта 2017 г. № 120-ПП

Постановление Правительства Москвы от 5 августа 2025 года № 1895-ПП

В соответствии с Градостроительным кодексом Российской Федерации, Законом города Москвы от 25 июня 2008 г. № 28 «Градостроительный кодекс города Москвы», постановлениями Правительства Москвы от 7 апреля 2009 г. № 270-ПП «О создании Городской комиссии по вопросам градостроительства, землепользования и застройки при Правительстве Москвы и об утверждении положений о Городской и окружной комиссиях по вопросам градостроительства, землепользования и застройки при Правительстве Москвы», от 22 марта 2022 г. № 438-ПП «О реализации положений пункта 2 статьи 7 Федерального закона от 14 марта 2022 г. № 58-ФЗ «О внесении изменений в отдельные законодательные акты Российской Федерации» **Правительство Москвы постановляет:**

1. Внести изменения в постановление Правительства Москвы от 28 марта 2017 г. № 120-ПП «Об утверждении правил землепользования и застройки города Москвы»:

1.1. Карту градостроительного зонирования «Границы территориальных зон и виды разрешенного использования земельных участков и объектов капитального строительства. Район Внуково города Москвы» раздела 1 книги 12 территориальной части правил землепользования и застройки приложения к постановлению дополнить изображением территориальной зоны согласно приложению 1 к настоящему постановлению.

1.2. Карту градостроительного зонирования «Границы территориальных зон, подзон территориальных зон и предельные параметры разрешенного строительства, реконструкции объектов капитального строительства. Район Внуково города Москвы» раздела 1 книги 12 территориальной части правил землепользования и застройки приложения к постановлению дополнить изображением территориальной зоны согласно приложению 2 к настоящему постановлению.

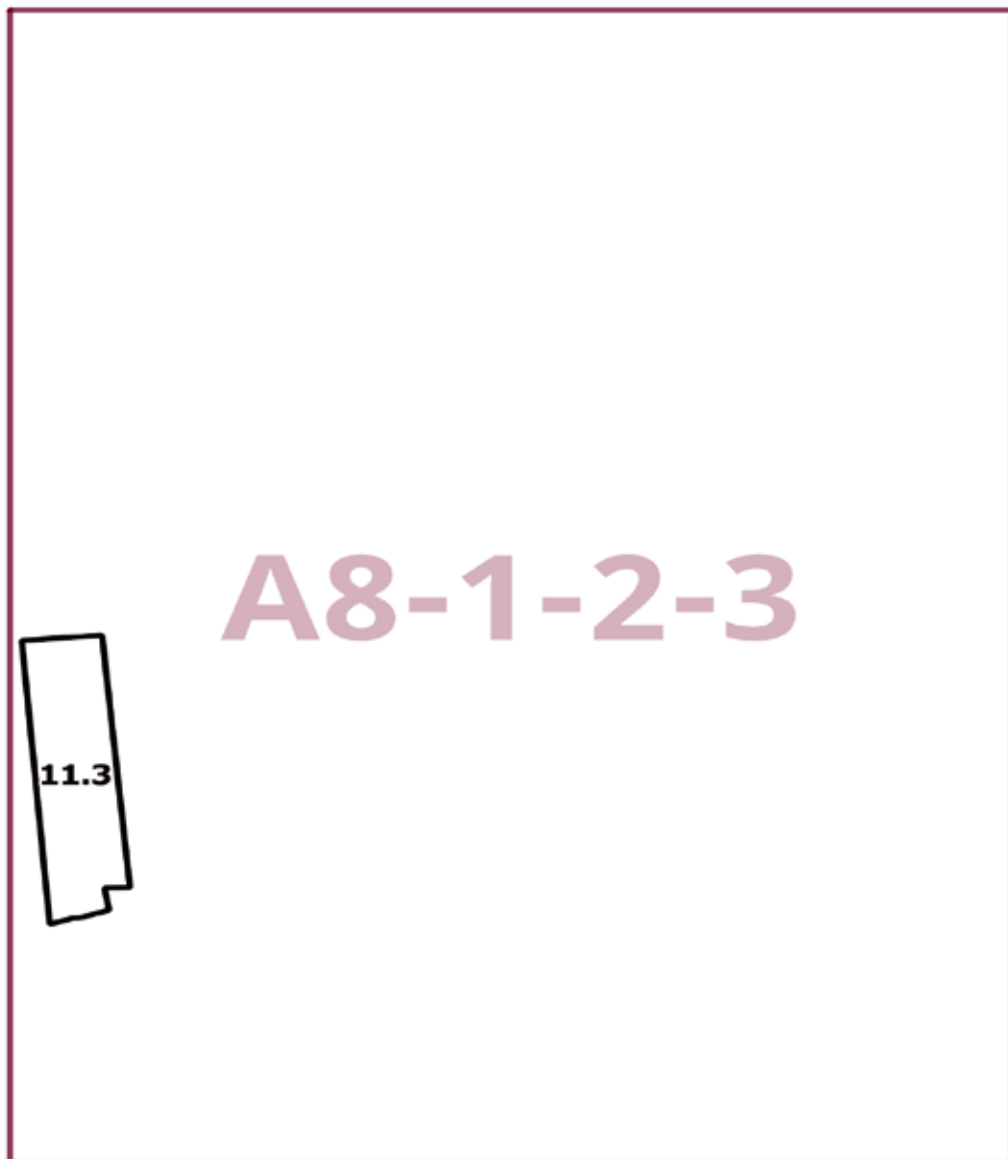
2. Контроль за выполнением настоящего постановления возложить на заместителя Мэра Москвы в Правительстве Москвы по вопросам градостроительной политики и строительства Ефимова В.В.

Мэр Москвы **С.С.Собянин**

**Приложение 1**  
*к постановлению Правительства Москвы  
от 5 августа 2025 г. № 1895-ПП*

**Внесение изменения в приложение к постановлению Правительства Москвы  
от 28 марта 2017 г. № 120-ПП**


Книга 12  
Новомосковский административный округ города Москвы  
Карта градостроительного зонирования  
Границы территориальных зон и виды разрешенного использования  
земельных участков и объектов капитального строительства  
Район Внуково города Москвы



**Приложение 2**  
*к постановлению Правительства Москвы  
от 5 августа 2025 г. № 1895-ПП*

**Внесение изменения в приложение к постановлению Правительства Москвы  
от 28 марта 2017 г. № 120-ПП**

Книга 12  
Новомосковский административный округ города Москвы  
Карта градостроительного зонирования  
Границы территориальных зон, подзон территориальных зон и предельные параметры  
разрешенного строительства, реконструкции объектов капитального строительства  
Район Внуково города Москвы





## О внесении изменений в постановление Правительства Москвы от 28 марта 2017 г. № 120-ПП

Постановление Правительства Москвы от 5 августа 2025 года № 1896-ПП

В соответствии с Градостроительным кодексом Российской Федерации, Законом города Москвы от 25 июня 2008 г. № 28 «Градостроительный кодекс города Москвы», постановлениями Правительства Москвы от 7 апреля 2009 г. № 270-ПП «О создании Городской комиссии по вопросам градостроительства, землепользования и застройки при Правительстве Москвы и об утверждении положений о Городской и окружной комиссиях по вопросам градостроительства, землепользования и застройки при Правительстве Москвы», от 22 марта 2022 г. № 438-ПП «О реализации положений пункта 2 статьи 7 Федерального закона от 14 марта 2022 г. № 58-ФЗ «О внесении изменений в отдельные законодательные акты Российской Федерации» **Правительство Москвы постановляет:**

1. Внести изменения в постановление Правительства Москвы от 28 марта 2017 г. № 120-ПП «Об утверждении правил землепользования и застройки города Москвы»:

1.1. Карту градостроительного зонирования «Границы территориальных зон и виды разрешенного использования земельных участков и объектов капитального строительства. Район Троицк города Москвы» раздела 1 книги 13 территориальной части правил землепользования и застройки приложения к постановлению дополнить изображением территориальной зоны согласно приложению 1 к настоящему постановлению.

1.2. Карту градостроительного зонирования «Границы территориальных зон, подзон территориальных зон и предельные параметры разрешенного строительства, реконструкции объектов капитального строительства. Район Троицк города Москвы» раздела 1 книги 13 территориальной части правил землепользования и застройки приложения к постановлению дополнить изображением территориальной зоны согласно приложению 2 к настоящему постановлению.

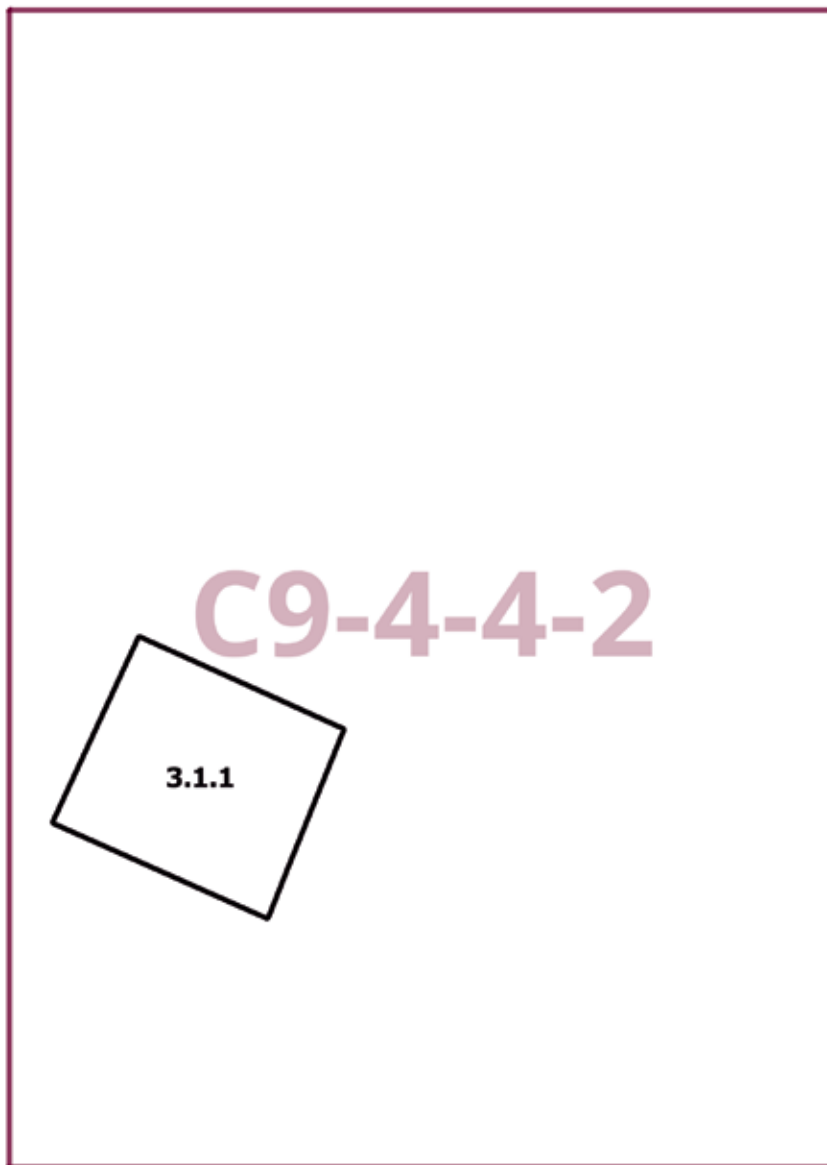
2. Контроль за выполнением настоящего постановления возложить на заместителя Мэра Москвы в Правительстве Москвы по вопросам градостроительной политики и строительства Ефимова В.В.

Мэр Москвы **С.С.Собянин**

**Приложение 1**  
*к постановлению Правительства Москвы  
от 5 августа 2025 г. № 1896-ПП*

**Внесение изменения в приложение к постановлению Правительства Москвы  
от 28 марта 2017 г. № 120-ПП**

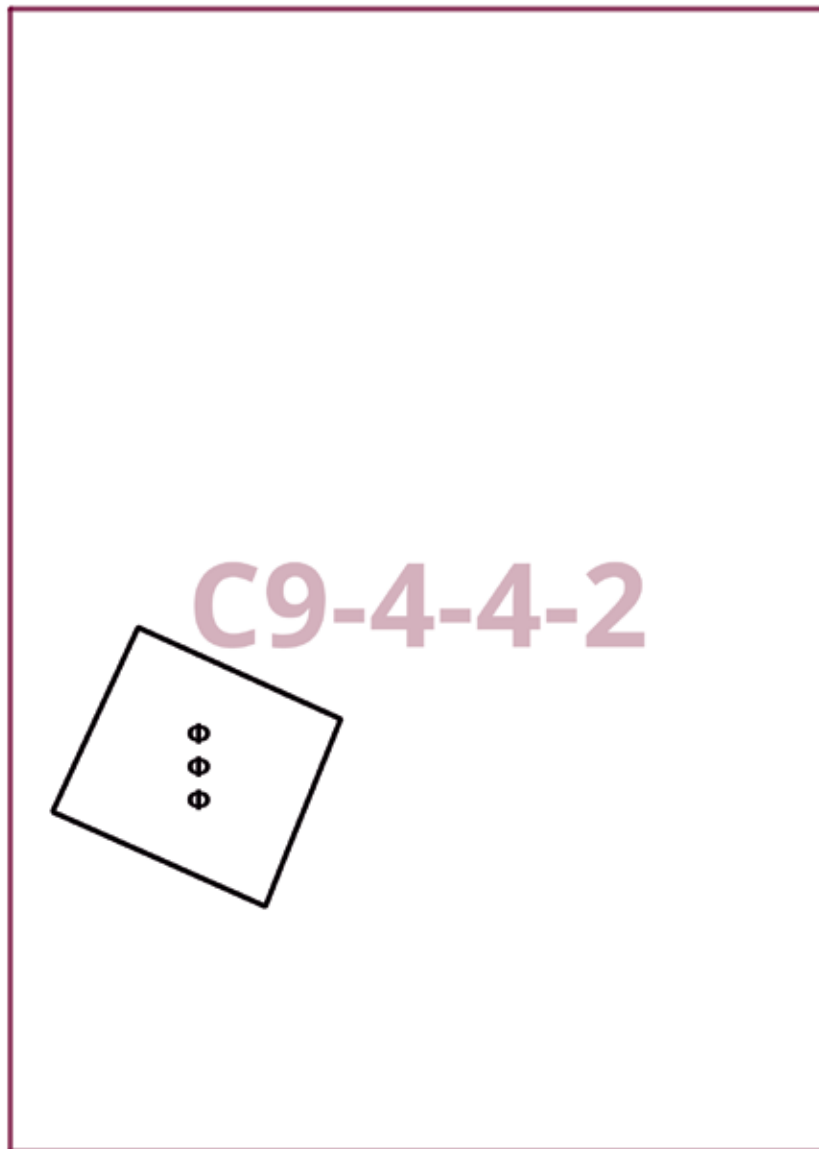
Книга 13  
Троицкий административный округ города Москвы  
Карта градостроительного зонирования  
Границы территориальных зон и виды разрешенного использования  
земельных участков и объектов капитального строительства  
Район Троицк города Москвы



**Приложение 2**  
*к постановлению Правительства Москвы  
от 5 августа 2025 г. № 1896-ПП*

**Внесение изменения в приложение к постановлению Правительства Москвы  
от 28 марта 2017 г. № 120-ПП**

Книга 13  
Троицкий административный округ города Москвы  
Карта градостроительного зонирования  
Границы территориальных зон, подзон территориальных зон и предельные параметры  
разрешенного строительства, реконструкции объектов капитального строительства  
Район Троицк города Москвы



## О внесении изменений в постановление Правительства Москвы от 28 марта 2017 г. № 120-ПП

Постановление Правительства Москвы от 5 августа 2025 года № 1897-ПП

В соответствии с Градостроительным кодексом Российской Федерации, Законом города Москвы от 25 июня 2008 г. № 28 «Градостроительный кодекс города Москвы», постановлениями Правительства Москвы от 7 апреля 2009 г. № 270-ПП «О создании Городской комиссии по вопросам градостроительства, землепользования и застройки при Правительстве Москвы и об утверждении положений о Городской и окружной комиссиях по вопросам градостроительства, землепользования и застройки при Правительстве Москвы», от 22 марта 2022 г. № 438-ПП «О реализации положений пункта 2 статьи 7 Федерального закона от 14 марта 2022 г. № 58-ФЗ «О внесении изменений в отдельные законодательные акты Российской Федерации» **Правительство Москвы постановляет:**

1. Внести изменения в постановление Правительства Москвы от 28 марта 2017 г. № 120-ПП «Об утверждении правил землепользования и застройки города Москвы»:

1.1. Карту градостроительного зонирования «Границы территориальных зон и виды разрешенного использования земельных участков и объектов капитального строительства. Район Вороново города Москвы» раздела 1 книги 13 территориальной части правил землепользования и застройки приложения к постановлению дополнить изображением территориальной зоны согласно приложению 1 к настоящему постановлению.

1.2. Карту градостроительного зонирования «Границы территориальных зон, подзон территориальных зон и предельные параметры разрешенного строительства, реконструкции объектов капитального строительства. Район Вороново города Москвы» раздела 1 книги 13 территориальной части правил землепользования и застройки приложения к постановлению дополнить изображением территориальной зоны согласно приложению 2 к настоящему постановлению.

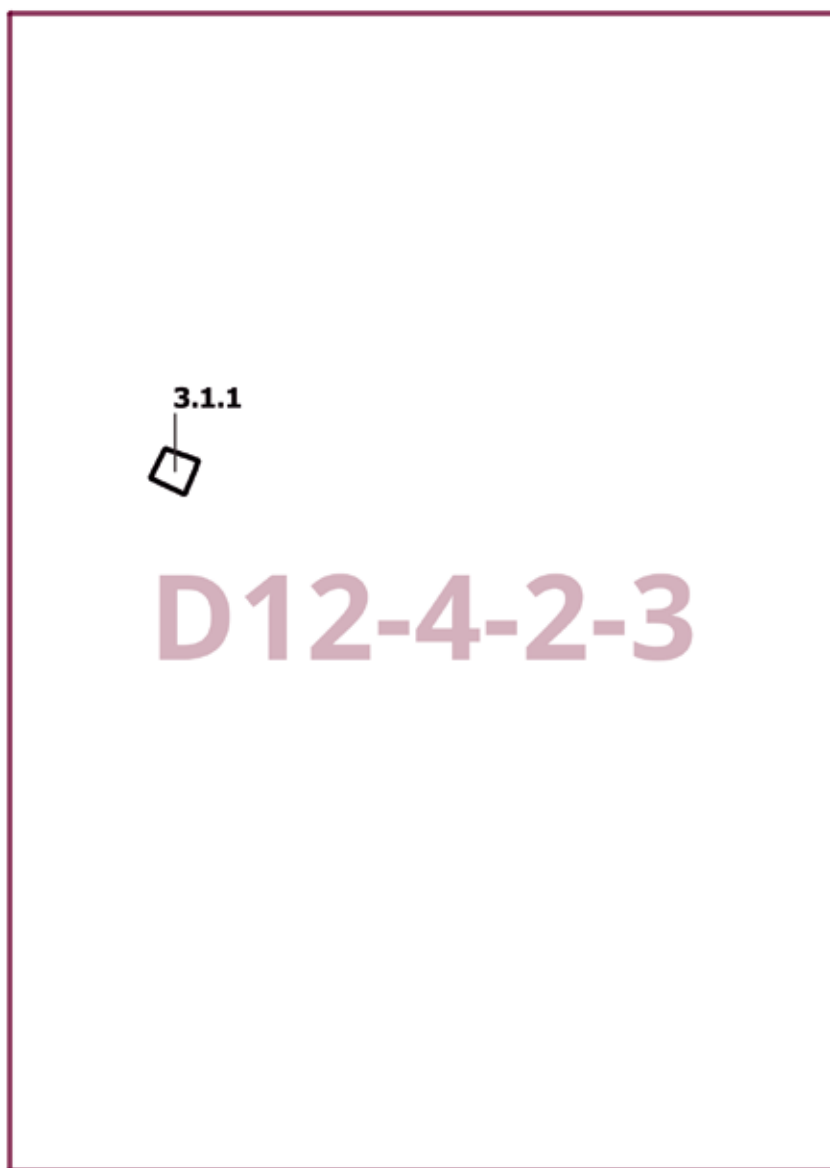
2. Контроль за выполнением настоящего постановления возложить на заместителя Мэра Москвы в Правительстве Москвы по вопросам градостроительной политики и строительства Ефимова В.В.

Мэр Москвы **С.С.Собянин**

**Приложение 1**  
*к постановлению Правительства Москвы  
от 5 августа 2025 г. № 1897-ПП*

**Внесение изменения в приложение к постановлению Правительства Москвы  
от 28 марта 2017 г. № 120-ПП**

Книга 13  
Троицкий административный округ города Москвы  
Карта градостроительного зонирования  
Границы территориальных зон и виды разрешенного использования  
земельных участков и объектов капитального строительства  
Район Вороново города Москвы



**Приложение 2**  
*к постановлению Правительства Москвы  
от 5 августа 2025 г. № 1897-ПП*

**Внесение изменения в приложение к постановлению Правительства Москвы  
от 28 марта 2017 г. № 120-ПП**

Книга 13

Троицкий административный округ города Москвы

Карта градостроительного зонирования

Границы территориальных зон, подзон территориальных зон и предельные параметры  
разрешенного строительства, реконструкции объектов капитального строительства

Район Вороново города Москвы



**D12-4-2-3**

## О внесении изменений в постановление Правительства Москвы от 28 марта 2017 г. № 120-ПП

Постановление Правительства Москвы от 5 августа 2025 года № 1898-ПП

В соответствии с Градостроительным кодексом Российской Федерации, Законом города Москвы от 25 июня 2008 г. № 28 «Градостроительный кодекс города Москвы», постановлениями Правительства Москвы от 7 апреля 2009 г. № 270-ПП «О создании Городской комиссии по вопросам градостроительства, землепользования и застройки при Правительстве Москвы и об утверждении положений о Городской и окружной комиссиях по вопросам градостроительства, землепользования и застройки при Правительстве Москвы», от 22 марта 2022 г. № 438-ПП «О реализации положений пункта 2 статьи 7 Федерального закона от 14 марта 2022 г. № 58-ФЗ «О внесении изменений в отдельные законодательные акты Российской Федерации» **Правительство Москвы постановляет:**

1. Внести изменения в постановление Правительства Москвы от 28 марта 2017 г. № 120-ПП «Об утверждении правил землепользования и застройки города Москвы»:

1.1. Карту градостроительного зонирования «Границы территориальных зон и виды разрешенного использования земельных участков и объектов капитального строительства. Район Внуково города Москвы» раздела 1 книги 12 территориальной части правил землепользования и застройки приложения к постановлению дополнить изображением территориальной зоны согласно приложению 1 к настоящему постановлению.

1.2. Карту градостроительного зонирования «Границы территориальных зон, подзон территориальных зон и предельные параметры разрешенного строительства, реконструкции объектов капитального строительства. Район Внуково города Москвы» раздела 1 книги 12 территориальной части правил землепользования и застройки приложения к постановлению дополнить изображением территориальной зоны согласно приложению 2 к настоящему постановлению.

2. Контроль за выполнением настоящего постановления возложить на заместителя Мэра Москвы в Правительстве Москвы по вопросам градостроительной политики и строительства Ефимова В.В.

Мэр Москвы **С.С.Собянин**

**Приложение 1**  
*к постановлению Правительства Москвы  
от 5 августа 2025 г. № 1898-ПП*

**Внесение изменения в приложение к постановлению Правительства Москвы  
от 28 марта 2017 г. № 120-ПП**

Книга 12  
Новомосковский административный округ города Москвы  
Карта градостроительного зонирования  
Границы территориальных зон и виды разрешенного использования  
земельных участков и объектов капитального строительства  
Район Внуково города Москвы





**Приложение 2**  
*к постановлению Правительства Москвы  
от 5 августа 2025 г. № 1898-ПП*

**Внесение изменения в приложение к постановлению Правительства Москвы  
от 28 марта 2017 г. № 120-ПП**

Книга 12  
Новомосковский административный округ города Москвы  
Карта градостроительного зонирования  
Границы территориальных зон, подзон территориальных зон и предельные параметры  
разрешенного строительства, реконструкции объектов капитального строительства  
Район Внуково города Москвы



## О внесении изменений в постановление Правительства Москвы от 28 марта 2017 г. № 120-ПП

Постановление Правительства Москвы от 5 августа 2025 года № 1899-ПП

В соответствии с Градостроительным кодексом Российской Федерации, Законом города Москвы от 25 июня 2008 г. № 28 «Градостроительный кодекс города Москвы», постановлениями Правительства Москвы от 7 апреля 2009 г. № 270-ПП «О создании Городской комиссии по вопросам градостроительства, землепользования и застройки при Правительстве Москвы и об утверждении положений о Городской и окружной комиссиях по вопросам градостроительства, землепользования и застройки при Правительстве Москвы», от 22 марта 2022 г. № 438-ПП «О реализации положений пункта 2 статьи 7 Федерального закона от 14 марта 2022 г. № 58-ФЗ «О внесении изменений в отдельные законодательные акты Российской Федерации» **Правительство Москвы постановляет:**

1. Внести изменения в постановление Правительства Москвы от 28 марта 2017 г. № 120-ПП «Об утверждении правил землепользования и застройки города Москвы»:

1.1. Карту градостроительного зонирования «Границы территориальных зон и виды разрешенного использования земельных участков и объектов капитального строительства. Центральный административный округ города Москвы» раздела 1 книги 2 территориальной части правил землепользования и застройки приложения к постановлению дополнить изображением территориальной зоны согласно приложению 1 к настоящему постановлению.

1.2. Карту градостроительного зонирования «Границы территориальных зон, подзон территориальных зон и предельные параметры разрешенного строительства, реконструкции объектов капитального строительства. Центральный административный округ города Москвы» раздела 1 книги 2 территориальной части правил землепользования и застройки приложения к постановлению дополнить изображением территориальной зоны согласно приложению 2 к настоящему постановлению.

2. Контроль за выполнением настоящего постановления возложить на заместителя Мэра Москвы в Правительстве Москвы по вопросам градостроительной политики и строительства Ефимова В.В.


Мэр Москвы **С.С.Собянин**

**Приложение 1**  
*к постановлению Правительства Москвы  
от 5 августа 2025 г. № 1899-ПП*

**Внесение изменения в приложение к постановлению Правительства Москвы  
от 28 марта 2017 г. № 120-ПП**

Книга 2  
Карта градостроительного зонирования  
Границы территориальных зон и виды разрешенного использования  
земельных участков и объектов капитального строительства  
Центральный административный округ города Москвы

**G5-4-2-3**

**3.1.1** 

**Приложение 2**  
*к постановлению Правительства Москвы  
от 5 августа 2025 г. № 1899-ПП*

**Внесение изменения в приложение к постановлению Правительства Москвы  
от 28 марта 2017 г. № 120-ПП**

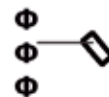
Книга 2

Карта градостроительного зонирования

Границы территориальных зон, подзон территориальных зон и предельные параметры  
разрешенного строительства, реконструкции объектов капитального строительства

Центральный административный округ города Москвы

**G5-4-2-3**



## О внесении изменений в постановление Правительства Москвы от 28 марта 2017 г. № 120-ПП

Постановление Правительства Москвы от 5 августа 2025 года № 1900-ПП

В соответствии с Градостроительным кодексом Российской Федерации, Законом города Москвы от 25 июня 2008 г. № 28 «Градостроительный кодекс города Москвы», постановлениями Правительства Москвы от 7 апреля 2009 г. № 270-ПП «О создании Городской комиссии по вопросам градостроительства, землепользования и застройки при Правительстве Москвы и об утверждении положений о Городской и окружной комиссиях по вопросам градостроительства, землепользования и застройки при Правительстве Москвы», от 22 марта 2022 г. № 438-ПП «О реализации положений пункта 2 статьи 7 Федерального закона от 14 марта 2022 г. № 58-ФЗ «О внесении изменений в отдельные законодательные акты Российской Федерации» **Правительство Москвы постановляет:**

1. Внести изменения в постановление Правительства Москвы от 28 марта 2017 г. № 120-ПП «Об утверждении правил землепользования и застройки города Москвы»:

1.1. Карту градостроительного зонирования «Границы территориальных зон и виды разрешенного использования земельных участков и объектов капитального строительства. Район Троицк города Москвы» раздела 1 книги 13 территориальной части правил землепользования и застройки приложения к постановлению дополнить изображением территориальной зоны согласно приложению 1 к настоящему постановлению.

1.2. Карту градостроительного зонирования «Границы территориальных зон, подзон территориальных зон и предельные параметры разрешенного строительства, реконструкции объектов капитального строительства. Район Троицк города Москвы» раздела 1 книги 13 территориальной части правил землепользования и застройки приложения к постановлению дополнить изображением территориальной зоны согласно приложению 2 к настоящему постановлению.

2. Контроль за выполнением настоящего постановления возложить на заместителя Мэра Москвы в Правительстве Москвы по вопросам градостроительной политики и строительства Ефимова В.В.

Мэр Москвы **С.С.Собянин**

**Приложение 1**

к постановлению Правительства Москвы  
от 5 августа 2025 г. № 1900-ПП

**Внесение изменения в приложение к постановлению Правительства Москвы  
от 28 марта 2017 г. № 120-ПП**

Книга 13  
Троицкий административный округ города Москвы  
Карта градостроительного зонирования  
Границы территориальных зон и виды разрешенного использования  
земельных участков и объектов капитального строительства  
Район Троицк города Москвы



**Приложение 2**  
к постановлению Правительства Москвы  
от 5 августа 2025 г. № 1900-ПП

**Внесение изменения в приложение к постановлению Правительства Москвы  
от 28 марта 2017 г. № 120-ПП**

Книга 13  
Троицкий административный округ города Москвы  
Карта градостроительного зонирования  
Границы территориальных зон, подзон территориальных зон и предельные параметры  
разрешенного строительства, реконструкции объектов капитального строительства  
Район Троицк города Москвы

**C9-5-3-3**



## О внесении изменений в постановление Правительства Москвы от 28 марта 2017 г. № 120-ПП

Постановление Правительства Москвы от 5 августа 2025 года № 1901-ПП

В соответствии с Градостроительным кодексом Российской Федерации, Законом города Москвы от 25 июня 2008 г. № 28 «Градостроительный кодекс города Москвы», постановлениями Правительства Москвы от 7 апреля 2009 г. № 270-ПП «О создании Городской комиссии по вопросам градостроительства, землепользования и застройки при Правительстве Москвы и об утверждении положений о Городской и окружной комиссиях по вопросам градостроительства, землепользования и застройки при Правительстве Москвы», от 22 марта 2022 г. № 438-ПП «О реализации положений пункта 2 статьи 7 Федерального закона от 14 марта 2022 г. № 58-ФЗ «О внесении изменений в отдельные законодательные акты Российской Федерации» **Правительство Москвы постановляет:**

1. Внести изменения в постановление Правительства Москвы от 28 марта 2017 г. № 120-ПП «Об утверждении правил землепользования и застройки города Москвы»:

1.1. Карту градостроительного зонирования «Границы территориальных зон и виды разрешенного использования земельных участков и объектов капитального строительства. Восточный административный округ города Москвы» раздела 1 книги 5 территориальной части правил землепользования и застройки приложения к постановлению дополнить изображениями территориальных зон согласно приложению 1 к настоящему постановлению.

1.2. Карту градостроительного зонирования «Границы территориальных зон, подзон территориальных зон и предельные параметры разрешенного строительства, реконструкции объектов капитального строительства. Восточный административный округ города Москвы» раздела 1 книги 5 территориальной части правил землепользования и застройки приложения к постановлению дополнить изображениями территориальных зон согласно приложению 2 к настоящему постановлению.

1.3. Раздел 2 книги 5 территориальной части правил землепользования и застройки приложения к постановлению дополнить подразделами в редакции согласно приложению 3 к настоящему постановлению.

1.4. Пункт 64 раздела 3 книги 5 территориальной части правил землепользования и застройки приложения к постановлению изложить в редакции согласно приложению 4 к настоящему постановлению.

1.5. Изображение территории на карте градостроительного зонирования «Территории, в границах которых предусматривается осуществление деятельности по комплексному развитию территории» раздела 1 книги 14 территориальной части правил землепользования и застройки приложения к постановлению изменить согласно приложению 5 к настоящему постановлению.

1.6. В названии «Комплексное развитие территорий» подраздела «Пункт 130» раздела 2 книги 14 территориальной части правил землепользования и застройки приложения к постановлению цифры «472,» исключить.

1.7. Раздел 2 книги 14 территориальной части правил землепользования и застройки приложения к постановлению дополнить подразделом в редакции согласно приложению 6 к настоящему постановлению.

2. Контроль за выполнением настоящего постановления возложить на заместителя Мэра Москвы в Правительстве Москвы по вопросам градостроительной политики и строительства Ефимова В.В.

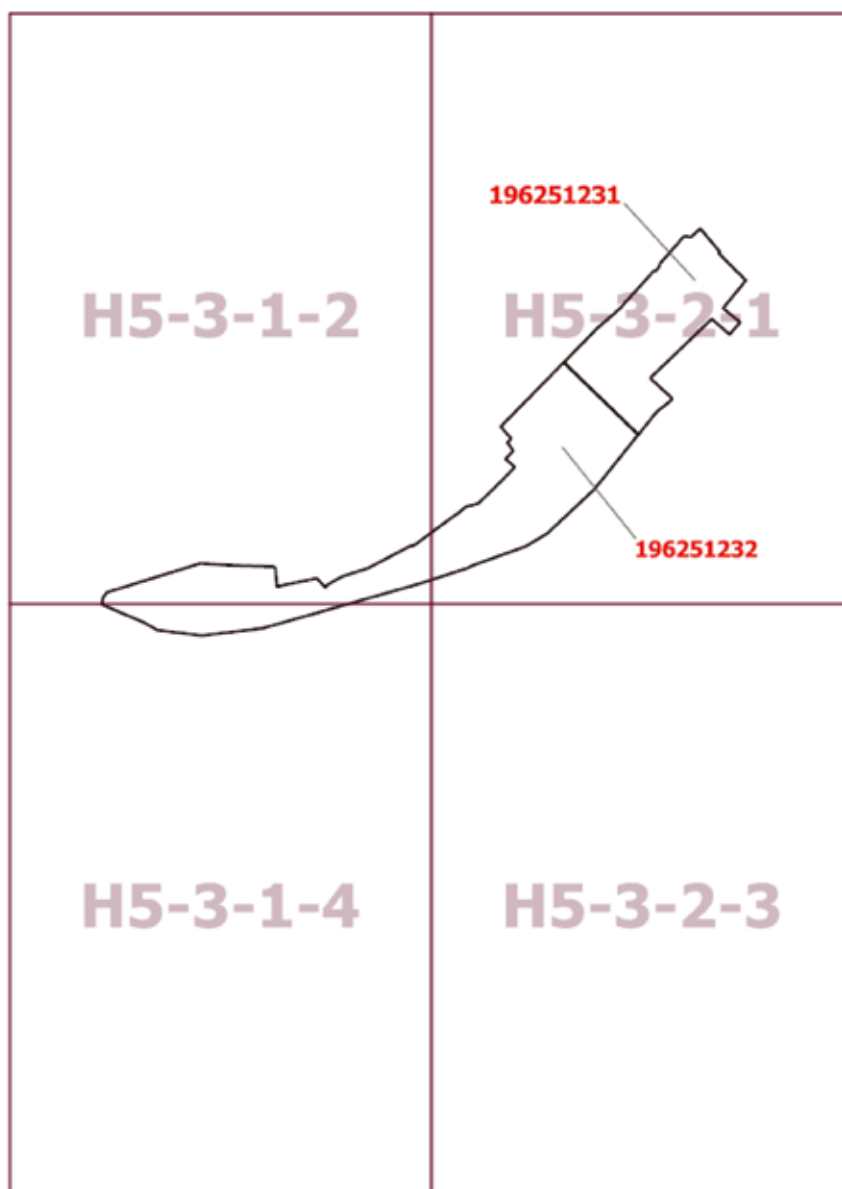
Мэр Москвы **С.С.Собянин**



**Приложение 1**  
к постановлению Правительства Москвы  
от 5 августа 2025 г. № 1901-ПП

**Внесение изменений в приложение к постановлению Правительства Москвы  
от 28 марта 2017 г. № 120-ПП**

Книга 5  
Карта градостроительного зонирования  
Границы территориальных зон и виды разрешенного использования  
земельных участков и объектов капитального строительства  
Восточный административный округ города Москвы



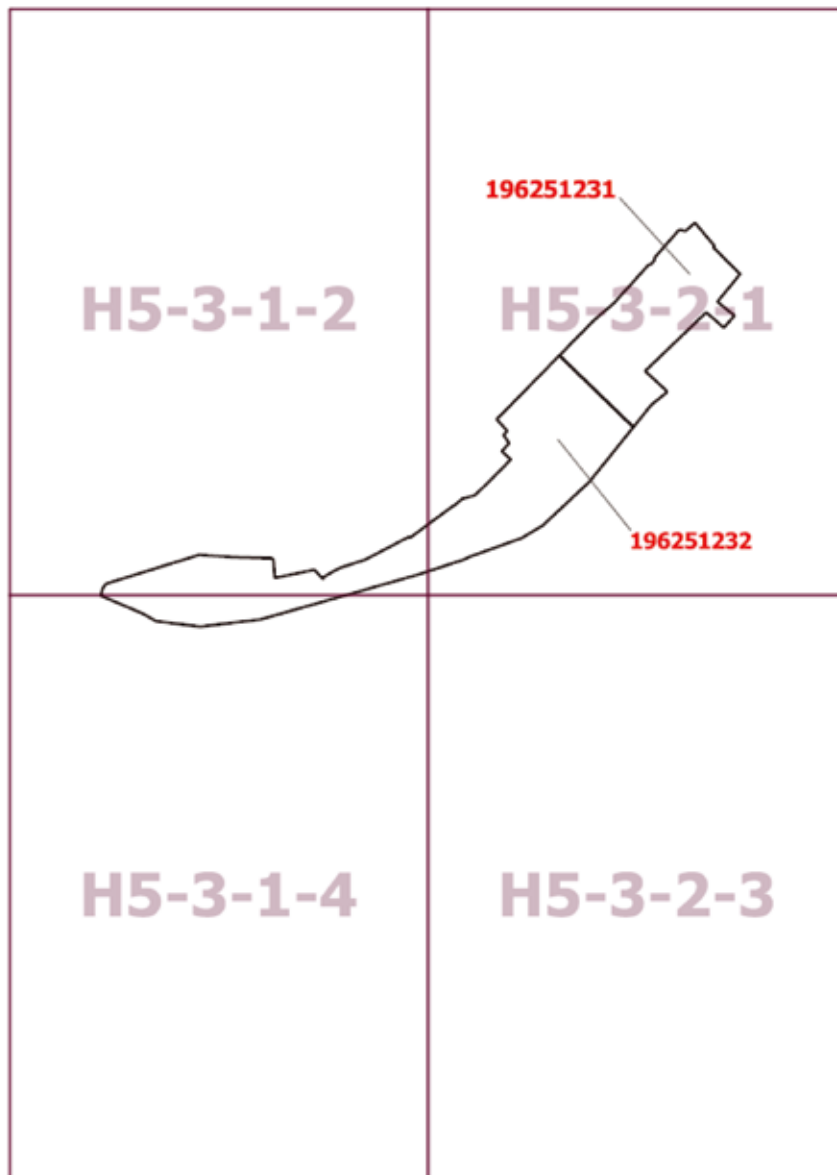
Приложение 2  
к постановлению Правительства Москвы  
от 5 августа 2025 г. № 1901-ПП

**Внесение изменений в приложение к постановлению Правительства Москвы  
от 28 марта 2017 г. № 120-ПП**

Книга 5

Карта градостроительного зонирования

Границы территориальных зон, подзон территориальных зон и предельные параметры  
разрешенного строительства, реконструкции объектов капитального строительства  
Восточный административный округ города Москвы



**Приложение 3**  
к постановлению Правительства Москвы  
от 5 августа 2025 г. № 1901-ПП

**Внесение изменений в приложение к постановлению Правительства Москвы  
от 28 марта 2017 г. № 120-ПП**

Книга 5  
Восточный административный округ города Москвы

Пункт 648

Территориальная зона	196251231
Основные виды разрешенного использования	3.1.1. Предоставление коммунальных услуг. 3.1.2. Административные здания организаций, обеспечивающих предоставление коммунальных услуг. 6.9. Склад. 12.0.1. Улично-дорожная сеть. 12.0.2. Благоустройство территории
Условно разрешенные виды использования	
Вспомогательные виды	
Максимальный процент застройки (%)	Не установлен
Высота застройки (м)	Не установлена
Плотность застройки (тыс.кв.м/га)	Не установлена
Минимальные и (или) максимальные размеры земельных участков (га)	
Иные показатели	Суммарная поэтажная площадь наземной части в габаритах наружных стен – 5 400 кв.м. Гостевые, приобъектные автостоянки (наземные) – 6 машино-мест

Пункт 649

Территориальная зона	196251232
Основные виды разрешенного использования	3.1.1. Предоставление коммунальных услуг. 3.1.2. Административные здания организаций, обеспечивающих предоставление коммунальных услуг. 6.9. Склад. 12.0.1. Улично-дорожная сеть. 12.0.2. Благоустройство территории
Условно разрешенные виды использования	
Вспомогательные виды	
Максимальный процент застройки (%)	Не установлен
Высота застройки (м)	Не установлена
Плотность застройки (тыс.кв.м/га)	Не установлена

Минимальные и (или) максимальные размеры земельных участков (га)	
Иные показатели	Суммарная поэтажная площадь наземной части в габаритах наружных стен – 10 192 кв.м. Гостевые, приобъектные автостоянки (наземные) – 14 машино-мест

**Приложение 4**  
к постановлению Правительства Москвы  
от 5 августа 2025 г. № 1901-ПП

**Внесение изменения в приложение к постановлению Правительства Москвы от 28 марта 2017 г. № 120-ПП**

Книга 5  
Восточный административный округ города Москвы

№ п/п	Районы	Номера территориальных зон	Коды видов разрешенного использования земельных участков и объектов капитального строительства
64	Преображенское	0415005–0415011, 0415013–0415024	1.14, 1.15, 1.17, 1.18, 2.7.1, 3.1, 3.1.1, 3.1.2, 3.2.2, 3.2.3, 3.3, 3.4, 3.4.1, 3.4.2, 3.4.3, 3.5, 3.5.1, 3.5.2, 3.6, 3.6.1, 3.6.2, 3.6.3, 3.7, 3.7.1, 3.7.2, 3.8, 3.8.1, 3.8.2, 3.9, 3.9.1, 3.9.2, 3.9.3, 3.10.1, 4.1, 4.2, 4.3, 4.4, 4.5, 4.6, 4.8.1, 4.9, 4.9.1.1, 4.9.1.3, 4.9.1.4, 4.10, 5.1.1, 5.1.2, 5.1.3, 5.1.4, 5.1.5, 5.1.6, 5.4, 5.5, 6.0, 6.2.1, 6.3, 6.3.1, 6.4, 6.5, 6.6, 6.7, 6.8, 6.10, 6.11, 6.12, 7.0, 7.1, 7.2, 7.2.1, 7.2.2, 7.2.3, 7.3, 7.4, 7.5, 7.6, 8.0, 8.1, 8.3, 8.4, 9.0, 9.1, 9.3, 11.1, 11.2, 11.3, 12.0, 12.0.1, 12.0.2


Приложение 5  
к постановлению Правительства Москвы  
от 5 августа 2025 г. № 1901-ПП

**Внесение изменения в приложение к постановлению Правительства Москвы  
от 28 марта 2017 г. № 120-ПП**

Книга 14

Карта градостроительного зонирования

Территории, в границах которых предусматривается осуществление деятельности  
по комплексному развитию территории



## Приложение 6

к постановлению Правительства Москвы  
от 5 августа 2025 г. № 1901-ПП

**Внесение изменения в приложение к постановлению Правительства Москвы  
от 28 марта 2017 г. № 120-ПП**

Книга 14

Пункт 376

**Комплексное развитие территории 472**

**В отношении территориальных зон, для которых установлены виды разрешенного использования земельных  
участков и объектов капитального строительства с кодами 3.1.1, 3.1.2, 6.9, 12.0.1, 12.0.2**

Расчетные показатели минимально допустимого уровня обеспеченности территории объектами коммунальной, транспортной, социальной инфраструктур

Социальная инфраструктура	Объекты открытой сети местного уровня размещаются на стыковых территориях производственных зон и жилых районов и рассчитываются на население прилегающих районов с коэффициентом учета работающих			
Транспортная инфраструктура	В соответствии с нормативами			
Коммунальная инфраструктура		Наименование показателя (единицы измерения)	Производственные объекты	Общественные объекты
	Водопотребление	Усредненные расчетные показатели удельного водопотребления в сутки на 1 кв.м общей площади застройки (литр/(сутки x кв.м))	2,6, дополнительное водопотребление для нужд промышленного производства определяется в зависимости от технологии	5
	Водоотведение	Коэффициент стока	0,8	0,7
		Объем поверхностных вод, поступающих на очистку (куб.м с 1 га территории)	70	60
	Теплоснабжение	Средний удельный показатель расхода тепла (отопление, вентиляция, горячее водоснабжение – среднечасовое, не более) (ккал/(час x кв.м))	50,4 на 1 кв.м общей площади застройки	44,5 на 1 кв.м общей площади застройки
Электроснабжение	Средний удельный показатель расхода электроэнергии на 1 кв.м общей площади застройки в функциональной зоне (не более) (кВт/кв.м)	Определяется в зависимости от технологии производства	0,078	

Максимально допустимые уровни территориальной доступности указанных объектов для населения в отношении территорий, подлежащих комплексному развитию, не нормируются.

Расчетные показатели максимально допустимого уровня территориальной доступности указанных объектов для населения в отношении территорий, подлежащих комплексному развитию

Социальная инфраструктура	Амбулаторно-поликлинические объекты	Следует размещать на территории предприятия
	Аптеки	
	Столовые, кафетерии, буфеты	
Транспортная инфраструктура	Остановочные пункты наземного городского пассажирского транспорта	Не более 400 м от проходной предприятий в производственных и коммунально-складских зонах
	Въезд на территорию	Не менее двух въездов для предприятий с площадками размером более 5 га

## О внесении изменений в постановление Правительства Москвы от 28 марта 2017 г. № 120-ПП

Постановление Правительства Москвы от 6 августа 2025 года № 1911-ПП

В соответствии с Градостроительным кодексом Российской Федерации, Законом города Москвы от 25 июня 2008 г. № 28 «Градостроительный кодекс города Москвы», постановлениями Правительства Москвы от 7 апреля 2009 г. № 270-ПП «О создании Городской комиссии по вопросам градостроительства, землепользования и застройки при Правительстве Москвы и об утверждении положений о Городской и окружной комиссиях по вопросам градостроительства, землепользования и застройки при Правительстве Москвы», от 22 марта 2022 г. № 438-ПП «О реализации положений пункта 2 статьи 7 Федерального закона от 14 марта 2022 г. № 58-ФЗ «О внесении изменений в отдельные законодательные акты Российской Федерации» **Правительство Москвы постановляет:**

1. Внести изменения в постановление Правительства Москвы от 28 марта 2017 г. № 120-ПП «Об утверждении правил землепользования и застройки города Москвы»:

1.1. Карту градостроительного зонирования «Границы территориальных зон и виды разрешенного использования земельных участков и объектов капитального строительства. Центральный административный округ города Москвы» раздела 1 книги 2 территориальной части правил землепользования и застройки приложения к постановлению дополнить изображением территориальной зоны согласно приложению 1 к настоящему постановлению.

1.2. Карту градостроительного зонирования «Границы территориальных зон, подзон территориальных зон и предельные параметры разрешенного строительства, реконструкции объектов капитального строительства. Центральный административный округ города Москвы» раздела 1 книги 2 территориальной части правил землепользования и застройки приложения к постановлению дополнить изображением территориальной зоны согласно приложению 2 к настоящему постановлению.

1.3. Раздел 2 книги 2 территориальной части правил землепользования и застройки приложения к постановлению дополнить подразделом в редакции согласно приложению 3 к настоящему постановлению.


2. Контроль за выполнением настоящего постановления возложить на заместителя Мэра Москвы в Правительстве Москвы по вопросам градостроительной политики и строительства Ефимова В.В.

Мэр Москвы **С.С.Собянин**

**Приложение 1**  
*к постановлению Правительства Москвы  
от 6 августа 2025 г. № 1911-ПП*

**Внесение изменения в приложение к постановлению Правительства Москвы  
от 28 марта 2017 г. № 120-ПП**

Книга 2  
Карта градостроительного зонирования  
Границы территориальных зон и виды разрешенного использования  
земельных участков и объектов капитального строительства  
Центральный административный округ города Москвы





**Приложение 2**  
*к постановлению Правительства Москвы  
от 6 августа 2025 г. № 1911-ПП*


**Внесение изменения в приложение к постановлению Правительства Москвы  
от 28 марта 2017 г. № 120-ПП**

Книга 2

Карта градостроительного зонирования

Границы территориальных зон, подзон территориальных зон и предельные параметры  
разрешенного строительства, реконструкции объектов капитального строительства

Центральный административный округ города Москвы



**Приложение 3**  
к постановлению Правительства Москвы  
от 6 августа 2025 г. № 1911-ПП

**Внесение изменения в приложение к постановлению Правительства Москвы  
от 28 марта 2017 г. № 120-ПП**

Книга 2  
Центральный административный округ города Москвы

Пункт 1358

Территориальная зона		107251028
Основные виды разрешенного использования	4.7. Гостиничное обслуживание	
Условно разрешенные виды использования		
Вспомогательные виды		
Максимальный процент застройки (%)	По фактическому использованию	
Высота застройки (м)	По фактическому использованию	
Плотность застройки (тыс.кв.м/га)	По фактическому использованию	
Площадь квартир (кв.м)		
Нежилая наземная площадь (кв.м)		
Минимальные и (или) максимальные размеры земельных участков (га)		
Иные показатели	Общая площадь гостиницы категории «без звезд» – 506,2 кв.м. Количество номеров – 31	

## О внесении изменений в постановление Правительства Москвы от 28 марта 2017 г. № 120-ПП

Постановление Правительства Москвы от 6 августа 2025 года № 1912-ПП

В соответствии с Градостроительным кодексом Российской Федерации, Законом города Москвы от 25 июня 2008 г. № 28 «Градостроительный кодекс города Москвы», постановлениями Правительства Москвы от 7 апреля 2009 г. № 270-ПП «О создании Городской комиссии по вопросам градостроительства, землепользования и застройки при Правительстве Москвы и об утверждении положений о Городской и окружной комиссиях по вопросам градостроительства, землепользования и застройки при Правительстве Москвы», от 22 марта 2022 г. № 438-ПП «О реализации положений пункта 2 статьи 7 Федерального закона от 14 марта 2022 г. № 58-ФЗ «О внесении изменений в отдельные законодательные акты Российской Федерации» **Правительство Москвы постановляет:**

1. Внести изменения в постановление Правительства Москвы от 28 марта 2017 г. № 120-ПП «Об утверждении правил землепользования и застройки города Москвы»:

1.1. Изображение территориальной зоны на карте градостроительного зонирования «Границы территориальных зон и виды разрешенного использования земельных участков и объектов капитального строительства. Северо-Восточный административный округ города Москвы» раздела 1 книги 4 территориальной части правил землепользования и застройки приложения к постановлению изменить согласно приложению 1 к настоящему постановлению.

1.2. Изображение территориальной зоны на карте градостроительного зонирования «Границы территориальных зон, подзон территориальных зон и предельные параметры разрешенного строительства, реконструкции объектов капитального строительства. Северо-Восточный административный округ города Москвы» раздела 1 книги 4 территориальной части правил землепользования и застройки приложения к постановлению изменить согласно приложению 2 к настоящему постановлению.

1.3. Карту градостроительного зонирования «Территории, в границах которых предусматривается осуществление деятельности по комплексному развитию территории» раздела 1 книги 14 территориальной части правил землепользования и застройки приложения к постановлению дополнить изображением территории согласно приложению 3 к настоящему постановлению.

1.4. Раздел 2 книги 14 территориальной части правил землепользования и застройки приложения к постановлению дополнить подразделом в редакции согласно приложению 4 к настоящему постановлению.

2. Контроль за выполнением настоящего постановления возложить на заместителя Мэра Москвы в Правительстве Москвы по вопросам градостроительной политики и строительства Ефимова В.В.

Мэр Москвы **С.С.Собянин**

**Приложение 1**

*к постановлению Правительства Москвы  
от 6 августа 2025 г. № 1912-ПП*

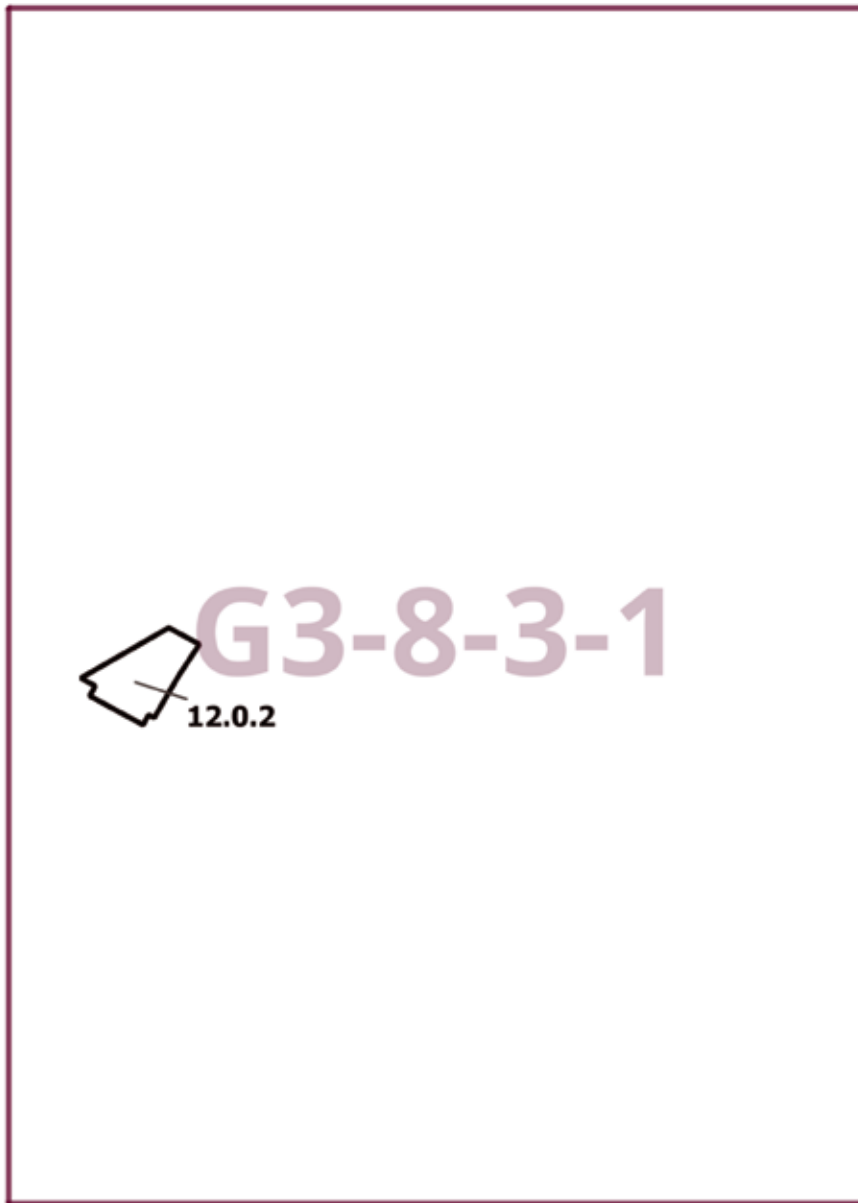
**Внесение изменения в приложение к постановлению Правительства Москвы  
от 28 марта 2017 г. № 120-ПП**

Книга 4

Карта градостроительного зонирования

Границы территориальных зон и виды разрешенного использования  
земельных участков и объектов капитального строительства

Северо-Восточный административный округ города Москвы



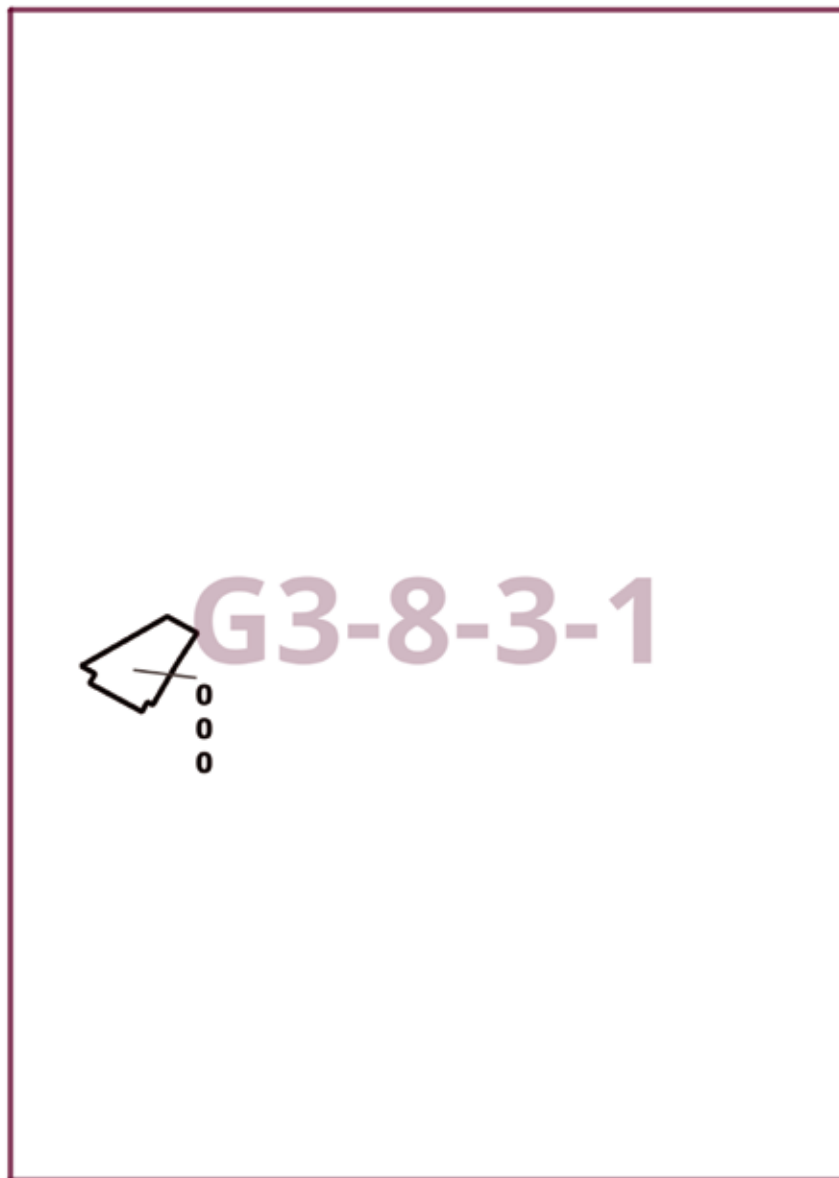
**Приложение 2**  
*к постановлению Правительства Москвы  
от 6 августа 2025 г. № 1912-ПП*

**Внесение изменения в приложение к постановлению Правительства Москвы  
от 28 марта 2017 г. № 120-ПП**

Книга 4

Карта градостроительного зонирования

Границы территориальных зон, подзон территориальных зон и предельные параметры  
разрешенного строительства, реконструкции объектов капитального строительства  
Северо-Восточный административный округ города Москвы



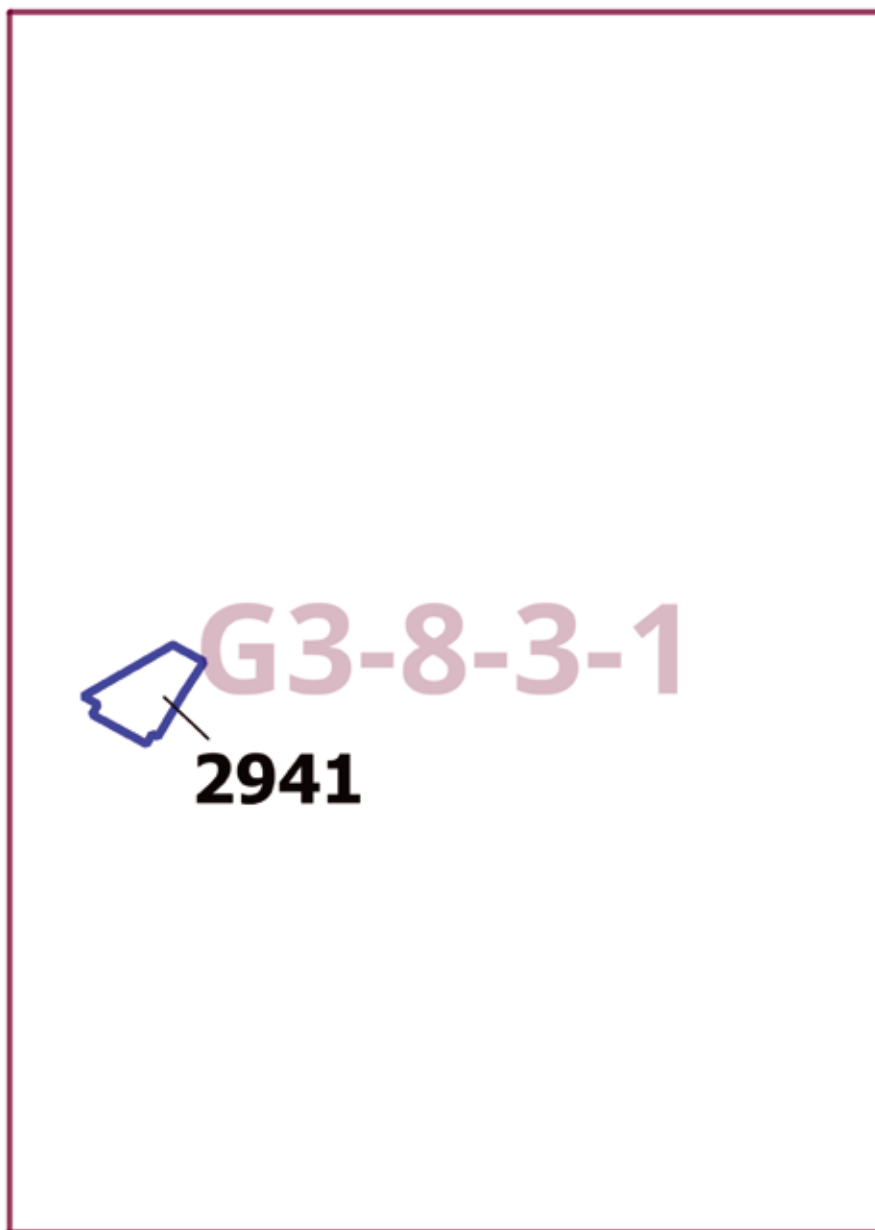
**Приложение 3**  
*к постановлению Правительства Москвы  
от 6 августа 2025 г. № 1912-ПП*

**Внесение изменения в приложение к постановлению Правительства Москвы  
от 28 марта 2017 г. № 120-ПП**

Книга 14

Карта градостроительного зонирования

Территории, в границах которых предусматривается осуществление деятельности  
по комплексному развитию территории



## Приложение 4

к постановлению Правительства Москвы  
от 6 августа 2025 г. № 1912-ПП

**Внесение изменения в приложение к постановлению Правительства Москвы  
от 28 марта 2017 г. № 120-ПП**

Книга 14

Пункт 393

**Комплексное развитие территории 2941**

**В отношении территориальной зоны, для которой установлен вид разрешенного использования земельных участков и объектов капитального строительства с кодом 12.0.2**

Расчетные показатели минимально допустимого уровня обеспеченности территории объектами коммунальной, транспортной, социальной инфраструктур

Транспортная инфраструктура	В соответствии с нормативами		
Коммунальная инфраструктура		Наименование показателя (единицы измерения)	Общественные объекты
	Водопотребление	Усредненные расчетные показатели удельного водопотребления в сутки на 1 кв.м общей площади застройки (литр/(сутки x кв.м))	5
	Водоотведение	Коэффициент стока	0,7
		Объем поверхностных вод, поступающих на очистку (куб.м с 1 га территории)	60
	Теплоснабжение	Средний удельный показатель расхода тепла (отопление, вентиляция, горячее водоснабжение – среднечасовое, не более) (ккал/(час x кв.м))	44,5 на 1 кв.м общей площади застройки
	Электроснабжение	Средний удельный показатель расхода электроэнергии на 1 кв.м общей площади застройки в функциональной зоне (не более) (кВт/кв.м)	0,078

Максимально допустимые уровни территориальной доступности указанных объектов для населения в отношении территорий, подлежащих комплексному развитию, не нормируются.

## О внесении изменений в постановление Правительства Москвы от 28 марта 2017 г. № 120-ПП

Постановление Правительства Москвы от 6 августа 2025 года № 1913-ПП

В соответствии с Градостроительным кодексом Российской Федерации, Законом города Москвы от 25 июня 2008 г. № 28 «Градостроительный кодекс города Москвы», постановлениями Правительства Москвы от 7 апреля 2009 г. № 270-ПП «О создании Городской комиссии по вопросам градостроительства, землепользования и застройки при Правительстве Москвы и об утверждении положений о Городской и окружной комиссиях по вопросам градостроительства, землепользования и застройки при Правительстве Москвы», от 22 марта 2022 г. № 438-ПП «О реализации положений пункта 2 статьи 7 Федерального закона от 14 марта 2022 г. № 58-ФЗ «О внесении изменений в отдельные законодательные акты Российской Федерации» **Правительство Москвы постановляет:**

1. Внести изменения в постановление Правительства Москвы от 28 марта 2017 г. № 120-ПП «Об утверждении правил землепользования и застройки города Москвы»:

1.1. Изображение территориальной зоны на карте градостроительного зонирования «Границы территориальных зон и виды разрешенного использования земельных участков и объектов капитального строительства. Северо-Восточный административный округ города Москвы» раздела 1 книги 4 территориальной части правил землепользования и застройки приложения к постановлению изменить согласно приложению 1 к настоящему постановлению.

1.2. Изображение территориальной зоны на карте градостроительного зонирования «Границы территориальных зон, подзон территориальных зон и предельные параметры разрешенного строительства, реконструкции объектов капитального строительства. Северо-Восточный административный округ города Москвы» раздела 1 книги 4 территориальной части правил землепользования и застройки приложения к постановлению изменить согласно приложению 2 к настоящему постановлению.

1.3. Подраздел «Пункт 573» раздела 2 книги 4 территориальной части правил землепользования и застройки приложения к постановлению признать утратившим силу.

1.4. Карту градостроительного зонирования «Территории, в границах которых предусматривается осуществление деятельности по комплексному развитию территории» раздела 1 книги 14 территориальной части правил землепользования и застройки приложения к постановлению дополнить изображением территории согласно приложению 3 к настоящему постановлению.

1.5. Раздел 2 книги 14 территориальной части правил землепользования и застройки приложения к постановлению дополнить подразделом в редакции согласно приложению 4 к настоящему постановлению.

2. Контроль за выполнением настоящего постановления возложить на заместителя Мэра Москвы в Правительстве Москвы по вопросам градостроительной политики и строительства Ефимова В.В.

Мэр Москвы **С.С.Собянин**



**Приложение 1**  
*к постановлению Правительства Москвы  
от 6 августа 2025 г. № 1913-ПП*

**Внесение изменения в приложение к постановлению Правительства Москвы  
от 28 марта 2017 г. № 120-ПП**

Книга 4  
Карта градостроительного зонирования  
Границы территориальных зон и виды разрешенного использования  
земельных участков и объектов капитального строительства  
Северо-Восточный административный округ города Москвы



**Приложение 2**  
*к постановлению Правительства Москвы  
от 6 августа 2025 г. № 1913-ПП*

**Внесение изменения в приложение к постановлению Правительства Москвы  
от 28 марта 2017 г. № 120-ПП**

Книга 4

Карта градостроительного зонирования

Границы территориальных зон, подзон территориальных зон и предельные параметры  
разрешенного строительства, реконструкции объектов капитального строительства  
Северо-Восточный административный округ города Москвы



G4-6-4-4



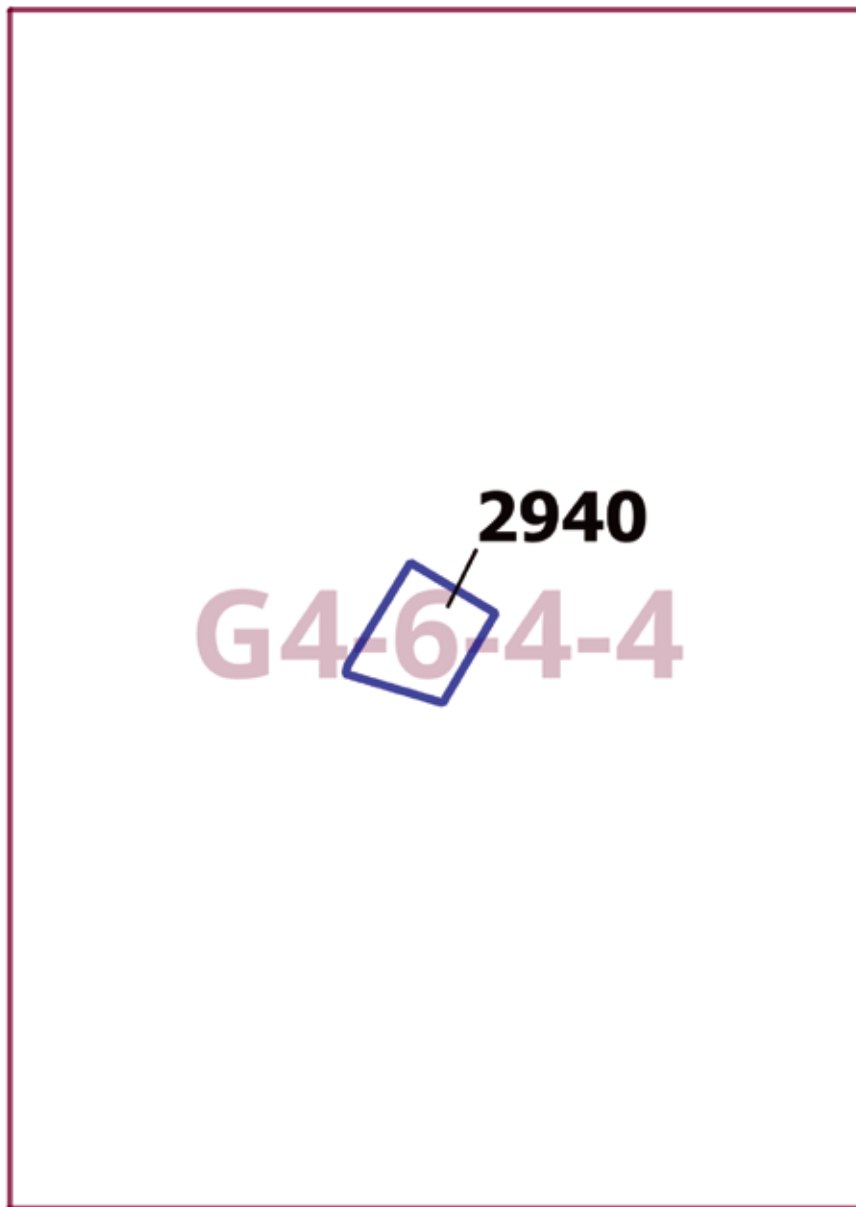
**Приложение 3**  
*к постановлению Правительства Москвы  
от 6 августа 2025 г. № 1913-ПП*

**Внесение изменения в приложение к постановлению Правительства Москвы  
от 28 марта 2017 г. № 120-ПП**

Книга 14

Карта градостроительного зонирования

Территории, в границах которых предусматривается осуществление деятельности  
по комплексному развитию территории



**Приложение 4**

*к постановлению Правительства Москвы  
от 6 августа 2025 г. № 1913-ПП*

**Внесение изменения в приложение к постановлению Правительства Москвы  
от 28 марта 2017 г. № 120-ПП**

Книга 14

Пункт 392

**Комплексное развитие территории 2940**

**В отношении территориальной зоны, для которой установлен вид разрешенного использования земельных участков и объектов капитального строительства с кодом 12.0.2**

Расчетные показатели минимально допустимого уровня обеспеченности территории объектами коммунальной, транспортной, социальной инфраструктур

Транспортная инфраструктура	В соответствии с нормативами		
		Наименование показателя (единицы измерения)	Общественные объекты
Коммунальная инфраструктура	Водопотребление	Усредненные расчетные показатели удельного водопотребления в сутки на 1 кв.м общей площади застройки (литр/(сутки x кв.м))	5
	Водоотведение	Коэффициент стока	0,7
		Объем поверхностных вод, поступающих на очистку (куб.м с 1 га территории)	60
	Теплоснабжение	Средний удельный показатель расхода тепла (отопление, вентиляция, горячее водоснабжение – среднесуточное, не более) (ккал/(час x кв.м))	44,5 на 1 кв.м общей площади застройки
	Электроснабжение	Средний удельный показатель расхода электроэнергии на 1 кв.м общей площади застройки в функциональной зоне (не более) (кВт/кв.м)	0,078

Максимально допустимые уровни территориальной доступности указанных объектов для населения в отношении территорий, подлежащих комплексному развитию, не нормируются.

## О внесении изменений в постановление Правительства Москвы от 28 марта 2017 г. № 120-ПП

Постановление Правительства Москвы от 6 августа 2025 года № 1915-ПП

В соответствии с Градостроительным кодексом Российской Федерации, Законом города Москвы от 25 июня 2008 г. № 28 «Градостроительный кодекс города Москвы», постановлениями Правительства Москвы от 7 апреля 2009 г. № 270-ПП «О создании Городской комиссии по вопросам градостроительства, землепользования и застройки при Правительстве Москвы и об утверждении положений о Городской и окружной комиссиях по вопросам градостроительства, землепользования и застройки при Правительстве Москвы», от 22 марта 2022 г. № 438-ПП «О реализации положений пункта 2 статьи 7 Федерального закона от 14 марта 2022 г. № 58-ФЗ «О внесении изменений в отдельные законодательные акты Российской Федерации» **Правительство Москвы постановляет:**

1. Внести изменения в постановление Правительства Москвы от 28 марта 2017 г. № 120-ПП «Об утверждении правил землепользования и застройки города Москвы»:

1.1. Карту градостроительного зонирования «Границы территориальных зон и виды разрешенного использования земельных участков и объектов капитального строительства. Центральный административный округ города Москвы» раздела 1 книги 2 территориальной части правил землепользования и застройки приложения к постановлению дополнить изображением территориальной зоны согласно приложению 1 к настоящему постановлению.

1.2. Карту градостроительного зонирования «Границы территориальных зон, подзон территориальных зон и предельные параметры разрешенного строительства, реконструкции объектов капитального строительства. Центральный административный округ города Москвы» раздела 1 книги 2 территориальной части правил землепользования и застройки приложения к постановлению дополнить изображением территориальной зоны согласно приложению 2 к настоящему постановлению.

1.3. Раздел 3 книги 2 территориальной части правил землепользования и застройки приложения к постановлению дополнить пунктом в редакции согласно приложению 3 к настоящему постановлению.

2. Контроль за выполнением настоящего постановления возложить на заместителя Мэра Москвы в Правительстве Москвы по вопросам градостроительной политики и строительства Ефимова В.В.

Мэр Москвы **С.С.Собянин**

**Приложение 1**

к постановлению Правительства Москвы  
от 6 августа 2025 г. № 1915-ПП

**Внесение изменения в приложение к постановлению Правительства Москвы  
от 28 марта 2017 г. № 120-ПП**

Книга 2  
Карта градостроительного зонирования  
Границы территориальных зон и виды разрешенного использования  
земельных участков и объектов капитального строительства  
Центральный административный округ города Москвы

0104024

**H5-4-1-1**

**Приложение 2**  
*к постановлению Правительства Москвы  
от 6 августа 2025 г. № 1915-ПП*

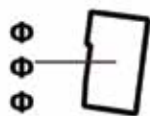
**Внесение изменения в приложение к постановлению Правительства Москвы  
от 28 марта 2017 г. № 120-ПП**

Книга 2

Карта градостроительного зонирования

Границы территориальных зон, подзон территориальных зон и предельные параметры  
разрешенного строительства, реконструкции объектов капитального строительства

Центральный административный округ города Москвы



**H5-4-1-1**

### Приложение 3

к постановлению Правительства Москвы  
от 6 августа 2025 г. № 1915-ПП

## Внесение изменения в приложение к постановлению Правительства Москвы от 28 марта 2017 г. № 120-ПП

Книга 2

Центральный административный округ города Москвы

№ п/п	Районы	Номер территориальной зоны	Коды видов разрешенного использования земельных участков и объектов капитального строительства
81	Красносельский	0104024	2.7.1, 3.2.2, 3.2.3, 3.3, 3.4.1, 3.5.1, 3.5.2, 3.6.1, 3.8.1, 3.10.1, 4.1, 4.4, 4.5, 4.6, 4.8.1, 4.9, 4.9.2, 4.10, 5.1.2, 5.1.3, 5.1.4, 5.1.5, 12.0.1, 12.0.2

## О внесении изменений в постановление Правительства Москвы от 28 марта 2017 г. № 120-ПП

Постановление Правительства Москвы от 6 августа 2025 года № 1916-ПП

В соответствии с Градостроительным кодексом Российской Федерации, Законом города Москвы от 25 июня 2008 г. № 28 «Градостроительный кодекс города Москвы», постановлениями Правительства Москвы от 7 апреля 2009 г. № 270-ПП «О создании Городской комиссии по вопросам градостроительства, землепользования и застройки при Правительстве Москвы и об утверждении положений о Городской и окружной комиссиях по вопросам градостроительства, землепользования и застройки при Правительстве Москвы», от 22 марта 2022 г. № 438-ПП «О реализации положений пункта 2 статьи 7 Федерального закона от 14 марта 2022 г. № 58-ФЗ «О внесении изменений в отдельные законодательные акты Российской Федерации» **Правительство Москвы постановляет:**

1. Внести изменения в постановление Правительства Москвы от 28 марта 2017 г. № 120-ПП «Об утверждении правил землепользования и застройки города Москвы»:

1.1. Изображение территориальной зоны на карте градостроительного зонирования «Границы территориальных зон и виды разрешенного использования земельных участков и объектов капитального строительства. Северный административный округ города Москвы» раздела 1 книги 3 территориальной части правил землепользования и застройки приложения к постановлению изменить согласно приложению 1 к настоящему постановлению.

1.2. Изображение территориальной зоны на карте градостроительного зонирования «Границы территориальных зон, подзон территориальных зон и предельные параметры разрешенного строительства, реконструкции объектов капитального строительства. Северный административный округ города Москвы» раздела 1 книги 3 территориальной части правил землепользования и застройки приложения к постановлению изменить согласно приложению 2 к настоящему постановлению.

1.3. Подраздел «Пункт 740» раздела 2 книги 3 территориальной части правил землепользования и застройки приложения к постановлению изложить в редакции согласно приложению 3 к настоящему постановлению.

2. Контроль за выполнением настоящего постановления возложить на заместителя Мэра Москвы в Правительстве Москвы по вопросам градостроительной политики и строительства Ефимова В.В.

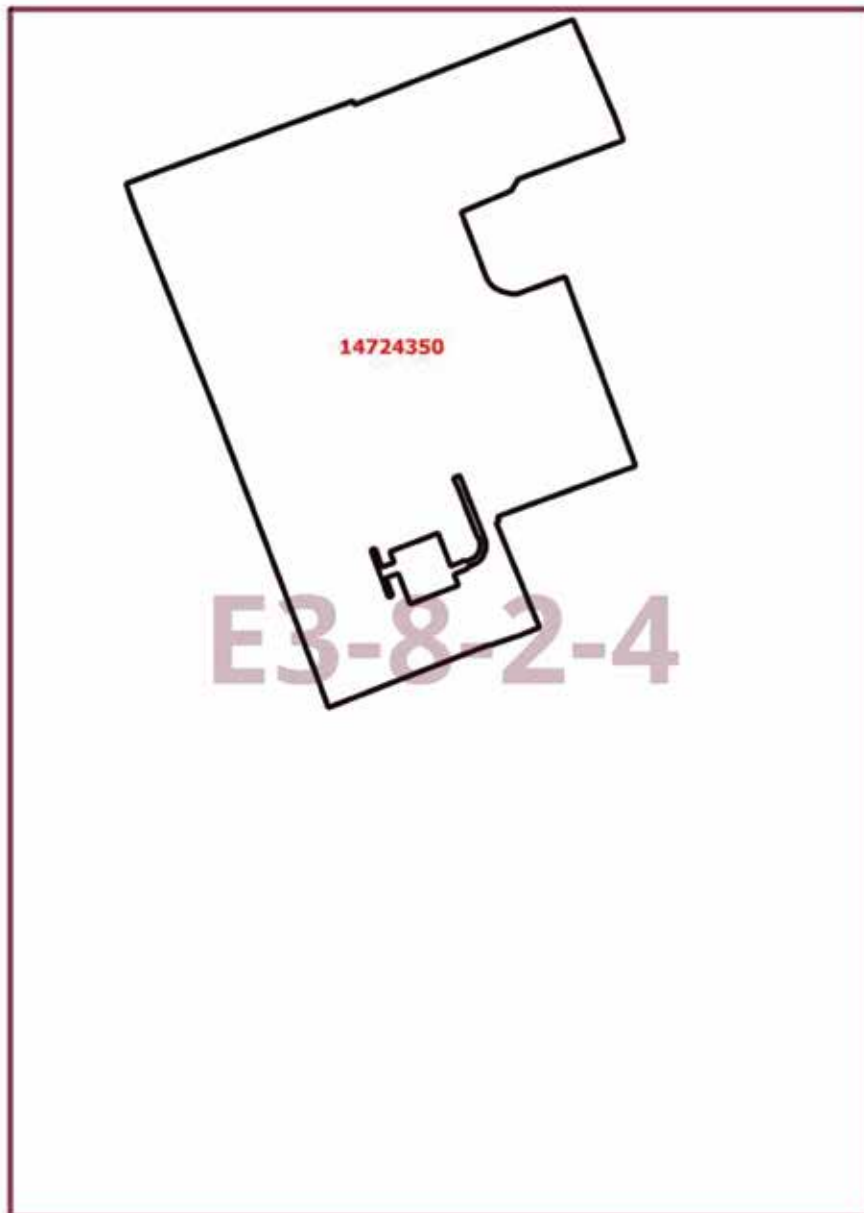
Мэр Москвы **С.С.Собянин**



**Приложение 1**  
к постановлению Правительства Москвы  
от 6 августа 2025 г. № 1916-ПП

**Внесение изменения в приложение к постановлению Правительства Москвы  
от 28 марта 2017 г. № 120-ПП**

Книга 3  
Карта градостроительного зонирования  
Границы территориальных зон и виды разрешенного использования  
земельных участков и объектов капитального строительства  
Северный административный округ города Москвы



**Приложение 2**  
*к постановлению Правительства Москвы  
от 6 августа 2025 г. № 1916-ПП*

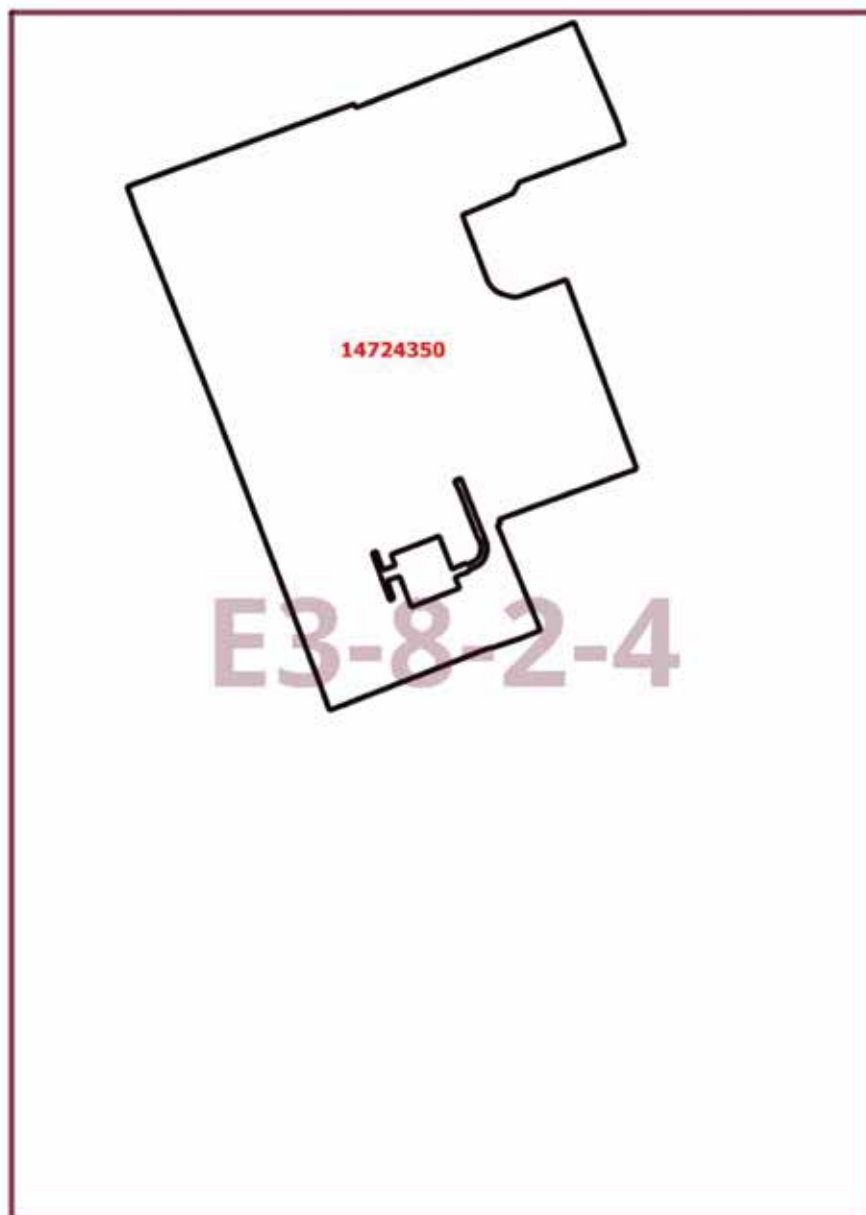
**Внесение изменения в приложение к постановлению Правительства Москвы  
от 28 марта 2017 г. № 120-ПП**

Книга 3

Карта градостроительного зонирования

Границы территориальных зон, подзон территориальных зон и предельные параметры  
разрешенного строительства, реконструкции объектов капитального строительства

Северный административный округ города Москвы



## Приложение 3

к постановлению Правительства Москвы  
от 6 августа 2025 г. № 1916-ПП

**Внесение изменения в приложение к постановлению Правительства Москвы  
от 28 марта 2017 г. № 120-ПП**

Книга 3  
Северный административный округ города Москвы

Пункт 740

Территориальная зона	14724350
Основные виды разрешенного использования	2.7.1. Хранение автотранспорта. 3.1. Коммунальное обслуживание. 3.3. Бытовое обслуживание. 3.5.2. Среднее и высшее профессиональное образование. 3.6.1. Объекты культурно-досуговой деятельности. 3.6.2. Парки культуры и отдыха. 4.1. Деловое управление. 4.4. Магазины. 4.6. Общественное питание. 4.9. Служебные гаражи. 6.3. Легкая промышленность. 6.8. Связь. 6.9. Склад. 6.12. Научно-производственная деятельность
Условно разрешенные виды использования	
Вспомогательные виды	
Максимальный процент застройки (%)	Для подзоны ориентировочной площадью 3,8713 га – не установлен. Для подзоны ориентировочной площадью 0,115 га – по фактическому использованию. Для подзоны ориентировочной площадью 0,274 га – по фактическому использованию. Для подзоны ориентировочной площадью 0,187 га – по фактическому использованию
Высота застройки (м)	Для подзоны ориентировочной площадью 3,8713 га – не установлена. Для подзоны ориентировочной площадью 0,115 га – по фактическому использованию. Для подзоны ориентировочной площадью 0,274 га – по фактическому использованию. Для подзоны ориентировочной площадью 0,187 га – по фактическому использованию
Плотность застройки (тыс. кв.м/га)	Для подзоны ориентировочной площадью 3,8713 га – не установлена. Для подзоны ориентировочной площадью 0,115 га – по фактическому использованию. Для подзоны ориентировочной площадью 0,274 га – по фактическому использованию. Для подзоны ориентировочной площадью 0,187 га – по фактическому использованию
Площадь квартир (кв.м)	
Нежилая наземная площадь (кв.м)	
Минимальные и (или) максимальные размеры земельных участков (га)	
Иные показатели	Для подзоны ориентировочной площадью 3,8713 га – общая площадь объекта – 62 100 кв.м, в том числе: – наземная площадь объекта – 60 650 кв.м, из них площадь паркинга – 14 257 кв.м; – подземная площадь объекта – 1 450 кв.м

## Об утверждении проекта планировки территории, ограниченной Ижорской улицей, Коровинским шоссе и проектируемым проездом № 8098

Постановление Правительства Москвы от 6 августа 2025 года № 1917-ПП

В соответствии с Градостроительным кодексом Российской Федерации, Законом города Москвы от 25 июня 2008 г. № 28 «Градостроительный кодекс города Москвы», постановлением Правительства Москвы от 3 апреля 2024 г. № 706-ПП «Об утверждении Положения об особенностях состава, порядка подготовки и согласования проектов планировки территории в целях установления, изменения и отмены красных линий» **Правительство Москвы постановляет:**

1. Утвердить проект планировки территории, ограниченной Ижорской улицей, Коровинским шоссе и проектируемым проездом № 8098 (приложение).

2. Настоящее постановление вступает в силу с 1 апреля 2030 г.

3. Контроль за выполнением настоящего постановления возложить на заместителя Мэра Москвы в Правительстве Москвы по вопросам градостроительной политики и строительства Ефимова В.В.

Мэр Москвы **С.С.Собянин**

### Приложение

к постановлению Правительства Москвы от 6 августа 2025 г. № 1917-ПП

### Проект планировки территории, ограниченной Ижорской улицей, Коровинским шоссе и проектируемым проездом № 8098

#### 1. Положение о планировке территории

##### Пояснительная записка

Территория в границах подготовки проекта планировки территории площадью 100,00 га расположена в районе Западное Дегунино города Москвы, Дмитровском районе города Москвы и ограничена:

- с севера – Ижорской улицей;
- с востока – Коровинским шоссе;
- с юга – Базовской улицей и проектируемым проездом № 8098;
- с запада – проектируемым проездом № 4389.

В границах подготовки проекта планировки территории расположены жилые здания, объекты транспортной инфраструктуры.

Проектом планировки территории предусматриваются мероприятия по строительству объектов улично-дорожной сети с отменой и установлением красных линий улично-дорожной сети (№ участка территории на чертеже «План красных линий и зоны планируемого размещения линейных объектов»), в том числе:

- строительство участка проектируемого проезда № 8096 (участок № 1) с отменой и установлением красных линий улично-дорожной сети;
- строительство проектируемого проезда № 1 (участок № 2) с отменой и установлением красных линий улично-дорожной сети;

– строительство проектируемого проезда № 2 (участок № 3) с отменой и установлением красных линий улично-дорожной сети;

– строительство проектируемого проезда № 3 (участок № 4) с отменой и установлением красных линий улично-дорожной сети;

– строительство проектируемого проезда № 4 (участок № 5) с отменой и установлением красных линий улично-дорожной сети;

– строительство проектируемого проезда № 5 (участок № 6) с отменой и установлением красных линий улично-дорожной сети;

– строительство проектируемого проезда № 6 (участок № 7) с отменой и установлением красных линий улично-дорожной сети;

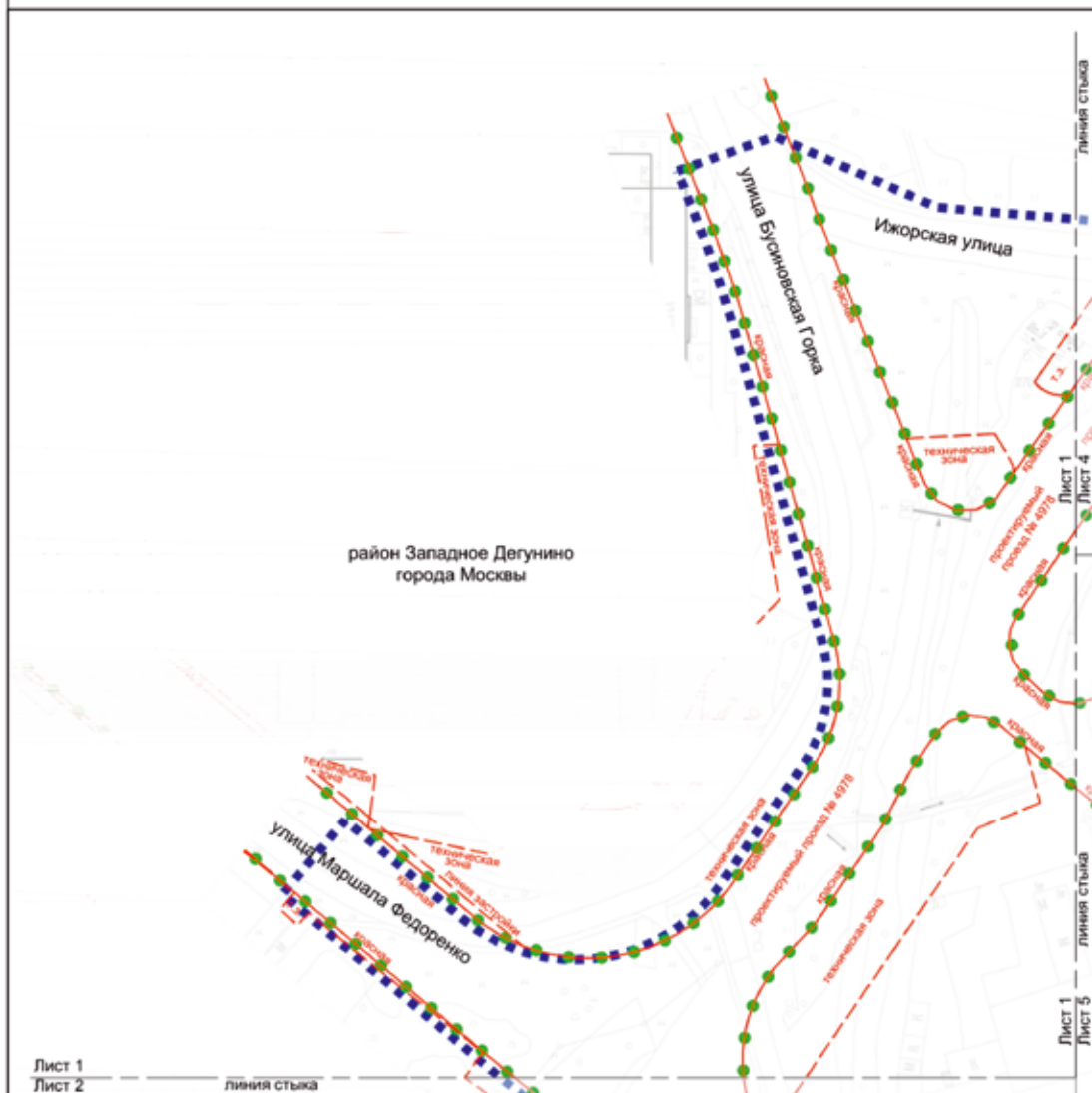
– строительство проектируемого проезда № 7 (участок № 8) с отменой и установлением красных линий улично-дорожной сети.

На следующей стадии проектирования необходимо предусмотреть мероприятия, направленные на сохранность и эксплуатационную надежность существующих инженерных коммуникаций или вынос объектов инженерной инфраструктуры, попадающих в зону проведения работ.

#### 2. Графическая часть

Чертеж "План красных линий и зоны планируемого размещения линейных объектов"

Масштаб 1:2000  
район Западно Дегунино  
города Москвы  
Лист 1 из 17



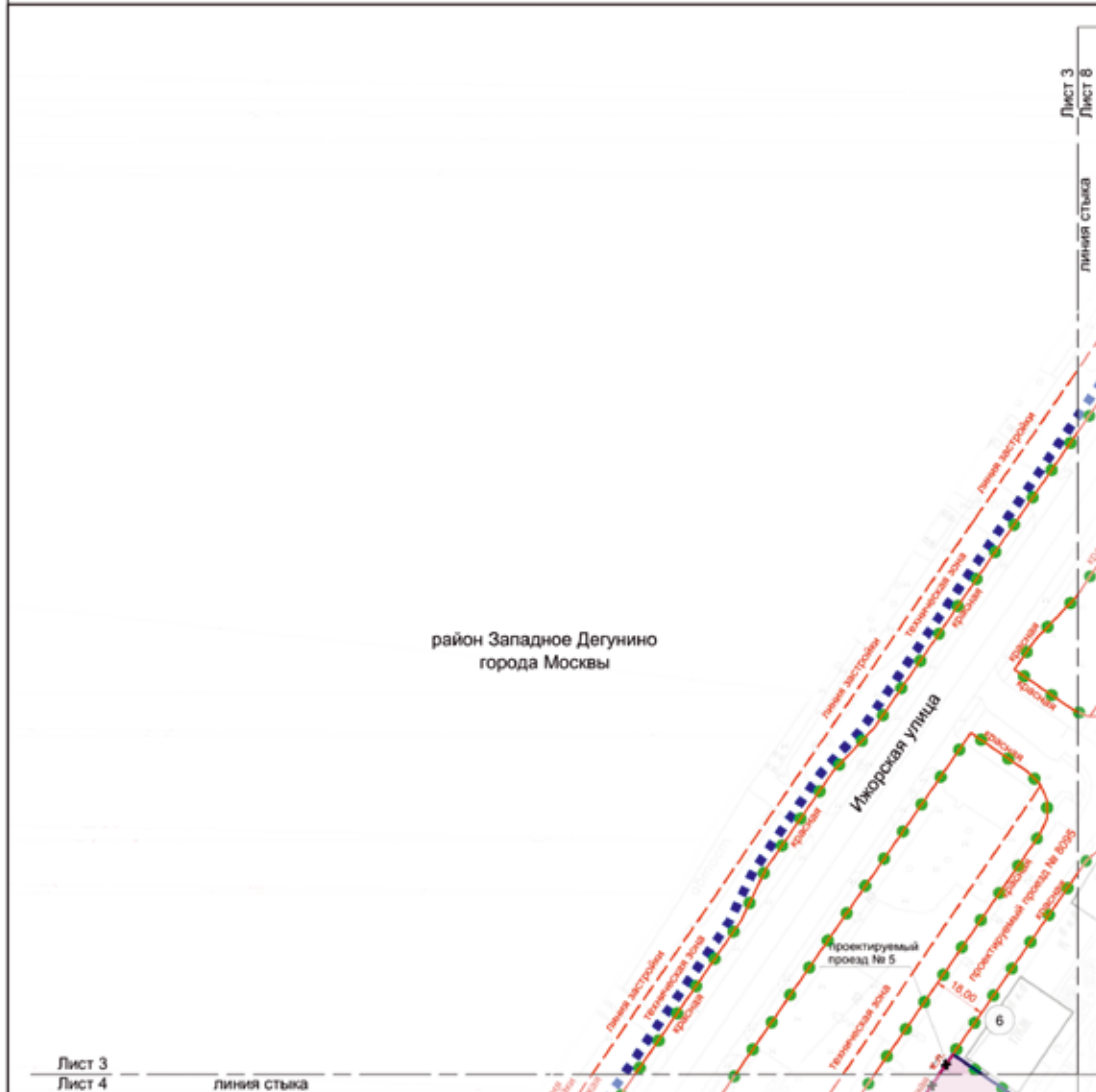
УСЛОВНЫЕ ОБОЗНАЧЕНИЯ:

**ГРАНИЦЫ:**  
 ■■■■■■■■■■ подготовка проекта планировки территории  
 ●●●●●●●● существующих и планируемых элементов планировочной структуры

**ЛИНИИ ГРАДОСТРОИТЕЛЬНОГО РЕГУЛИРОВАНИЯ:**  
**СУЩЕСТВУЮЩИЕ:**  
 — красная — красные линии улично-дорожной сети  
 — техническая зона — границы технических зон инженерных коммуникаций и сооружений  
 — линия застройки — границы линий застройки

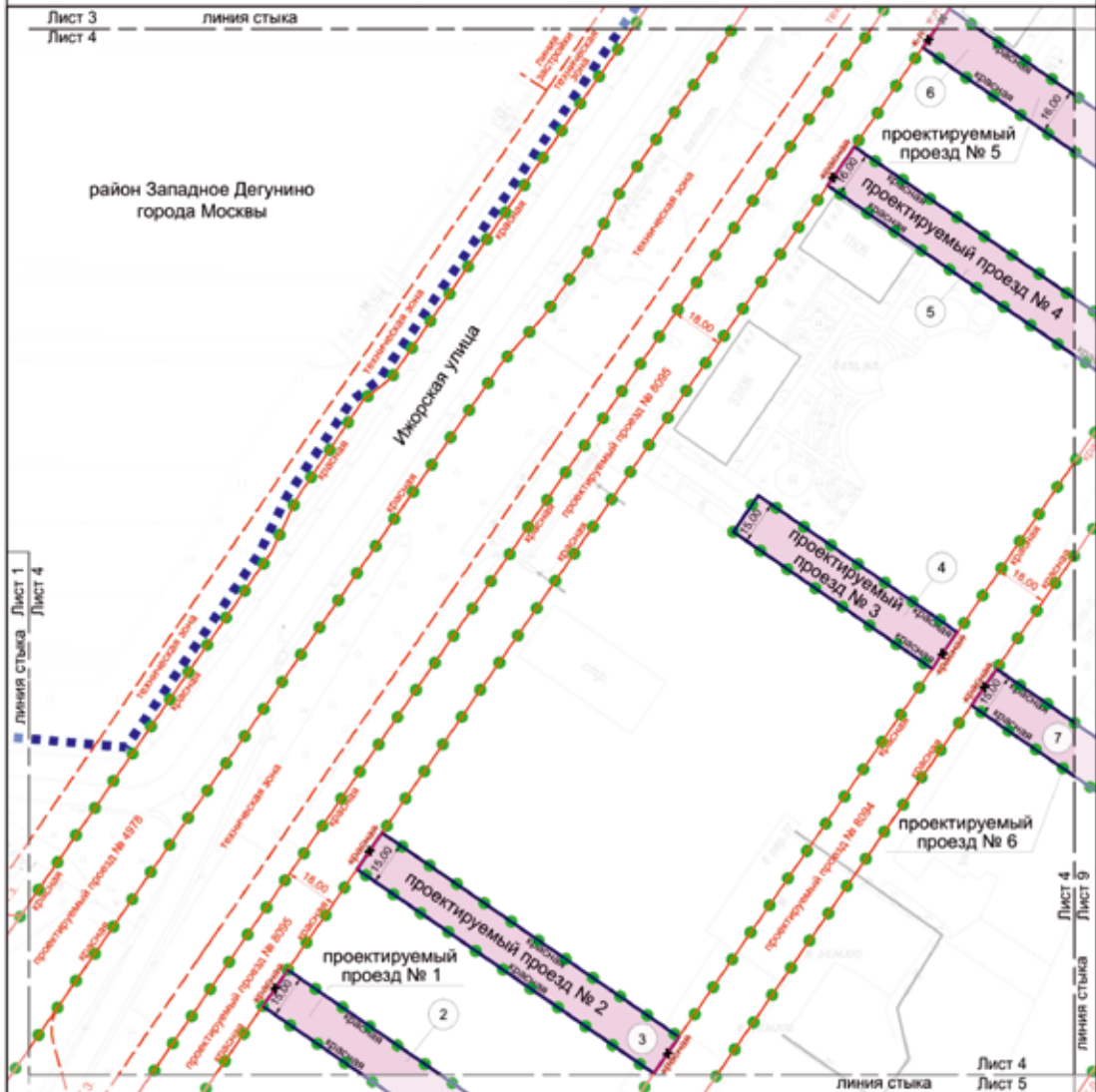














Масштаб 1:2000  
 район Западное Дегунино  
 города Москвы  
 Лист 3 из 17



<b>УСЛОВНЫЕ ОБОЗНАЧЕНИЯ:</b>	
<b>ГРАНИЦЫ:</b>	<ul style="list-style-type: none"> <li>подготовки проекта планировки территории</li> <li>существующих и планируемых элементов планировочной структуры</li> <li>участков территории зон планируемого размещения линейных объектов</li> </ul>
<b>ЗОНЫ ПЛАНИРУЕМОГО РАЗМЕЩЕНИЯ:</b>	<ul style="list-style-type: none"> <li>линейных объектов</li> <li>номер участка территории</li> </ul>
<b>ЛИНИИ ГРАДОСТРОИТЕЛЬНОГО РЕГУЛИРОВАНИЯ:</b>	<b>СУЩЕСТВУЮЩИЕ:</b>
красная	красные линии улично-дорожной сети
техническая зона	границы технических зон инженерных коммуникаций и сооружений
линия застройки	границы линий застройки
<b>ОТМЕНЯЕМЫЕ:</b>	красные линии улично-дорожной сети
<b>УСТАНОВЛИВАЕМЫЕ:</b>	красные линии улично-дорожной сети

Масштаб 1:2000  
 район Западное Дегунино  
 города Москвы  
 Лист 4 из 17



 <p><b>УСЛОВНЫЕ ОБОЗНАЧЕНИЯ:</b></p>		<p><b>ЛИНИИ ГРАДОСТРОИТЕЛЬНОГО РЕГУЛИРОВАНИЯ:</b></p>	
<p><b>ГРАНИЦЫ:</b></p>		<p><b>СУЩЕСТВУЮЩИЕ:</b></p>	
<ul style="list-style-type: none"> <li> подготовка проекта планировки территории</li> <li> существующих и планируемых элементов планировочной структуры</li> <li> участков территории</li> <li> зон планируемого размещения линейных объектов</li> </ul>	<ul style="list-style-type: none"> <li> красные линии улично-дорожной сети</li> <li> границы технических зон инженерных коммуникаций и сооружений</li> <li> линия застройки границы линий застройки</li> </ul>		
<p><b>ЗОНЫ ПЛАНИРУЕМОГО РАЗМЕЩЕНИЯ:</b></p>		<p><b>ОТМЕНЯЕМЫЕ:</b></p>	
<ul style="list-style-type: none"> <li> линейных объектов</li> <li> номер участка территории</li> </ul>	<ul style="list-style-type: none"> <li> красные линии улично-дорожной сети</li> </ul>		
<p><b>УСТАНОВЛИВАЕМЫЕ:</b></p>		<p> красные линии улично-дорожной сети</p>	



Масштаб 1:2000  
район Западно Дегунино  
города Москвы  
Лист 5 из 17



**УСЛОВНЫЕ ОБОЗНАЧЕНИЯ:**

**ГРАНИЦЫ:**

- границы территории подготовки проекта
- существующих и планируемых элементов планировочной структуры
- участков территории зон планируемого размещения линейных объектов

**ЗОНЫ ПЛАНИРУЕМОГО РАЗМЕЩЕНИЯ:**

- зон планируемого размещения линейных объектов
- номер участка территории

**ЛИНИИ ГРАДОСТРОИТЕЛЬНОГО РЕГУЛИРОВАНИЯ:**

**СУЩЕСТВУЮЩИЕ:**

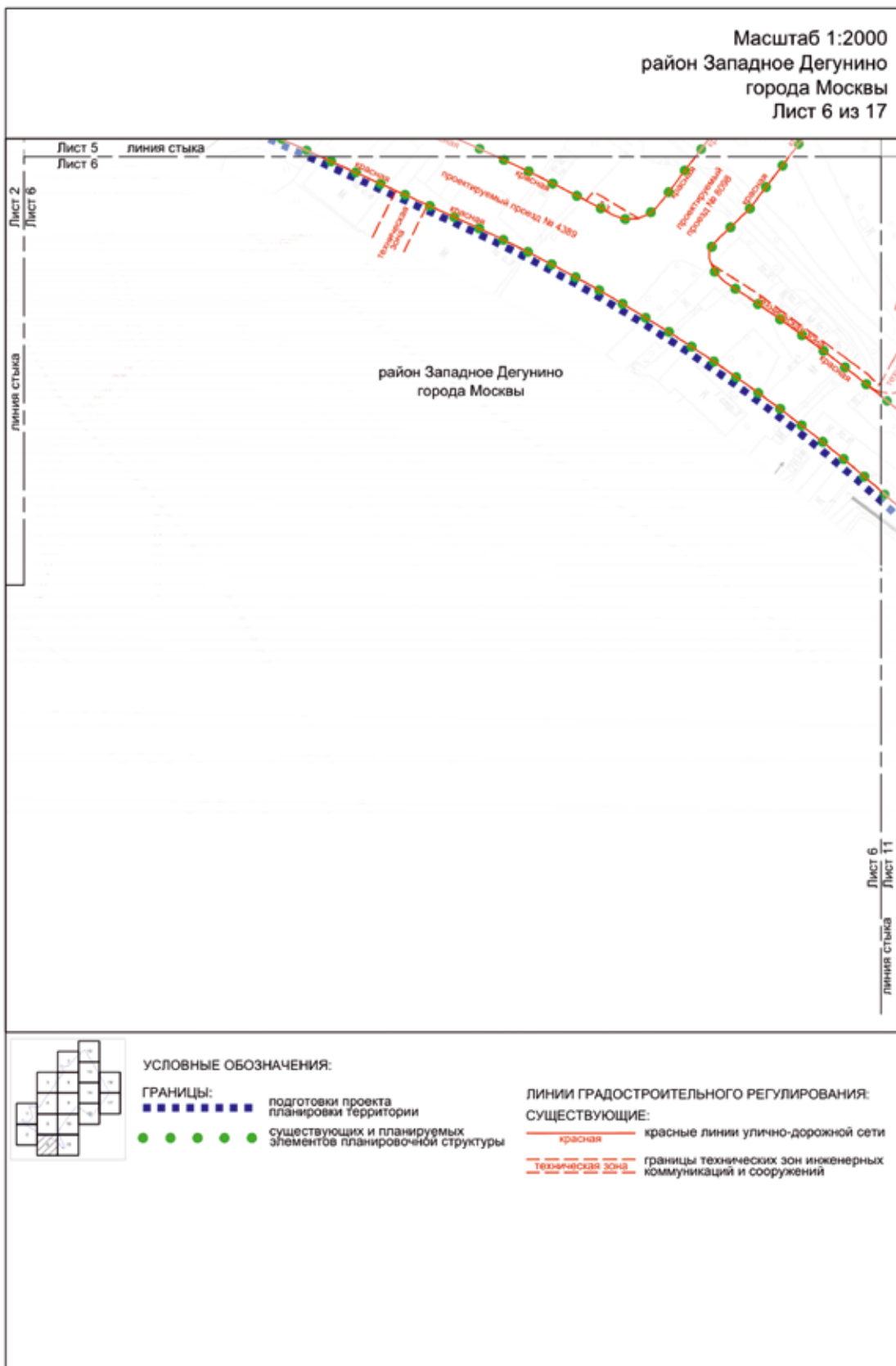
- красные линии улично-дорожной сети
- границы технических зон инженерных коммуникаций и сооружений

**ОТМЕНЯЕМЫЕ:**

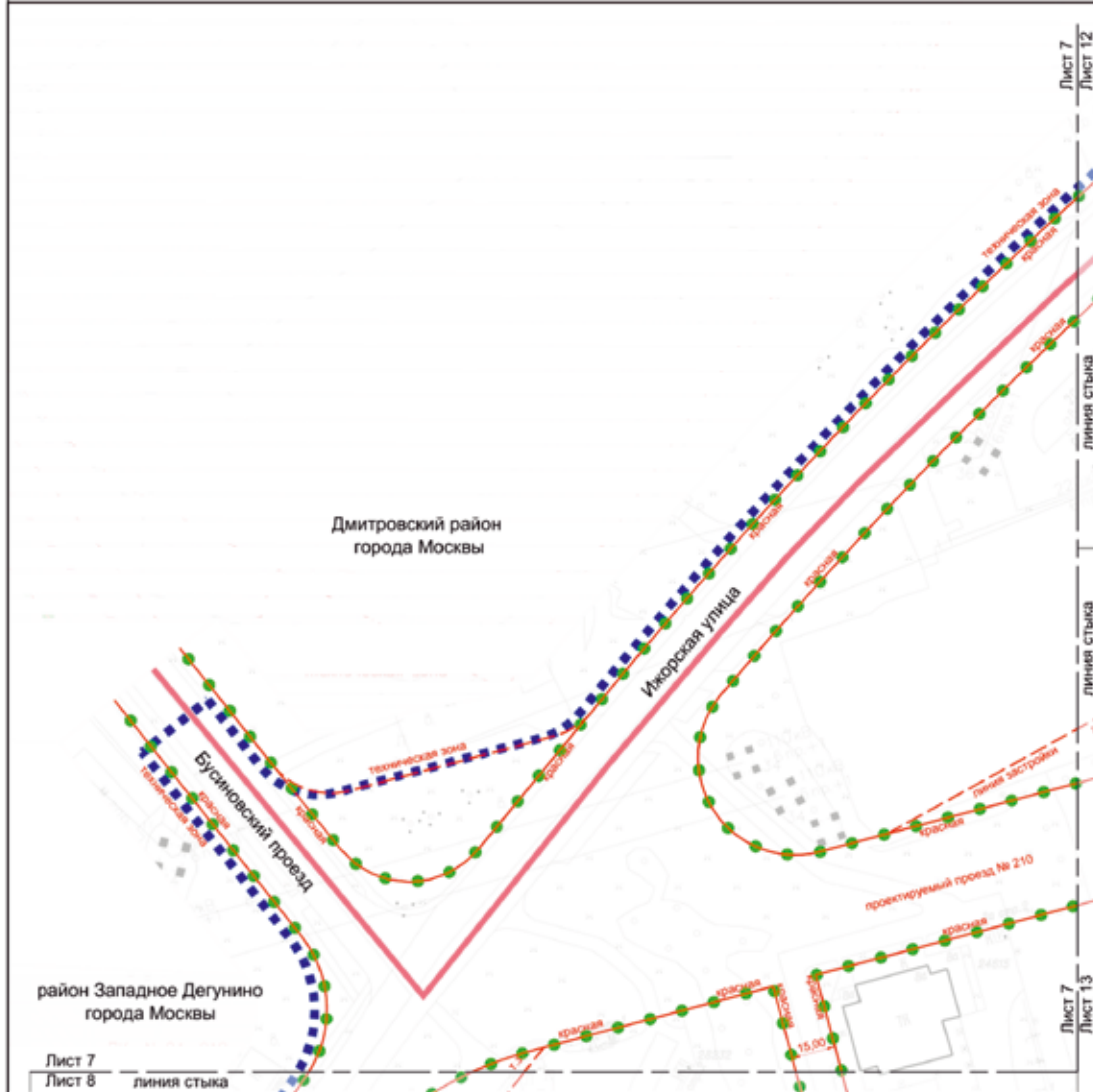
- красные линии улично-дорожной сети

**УСТАНОВЛИВАЕМЫЕ:**

- красные линии улично-дорожной сети



Масштаб 1:2000  
район Западно Дегунино города Москвы  
Дмитровский район города Москвы  
Лист 7 из 17



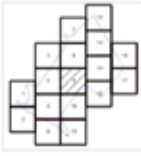
УСЛОВНЫЕ ОБОЗНАЧЕНИЯ:

**ГРАНИЦЫ:**  
■■■■■■ границы подготовки проекта планировки территории  
●●●● существующих и планируемых элементов планировочной структуры  
— границы районов города Москвы

**ЛИНИИ ГРАДОСТРОИТЕЛЬНОГО РЕГУЛИРОВАНИЯ:**  
**СУЩЕСТВУЮЩИЕ:**  
— красная красные линии улично-дорожной сети  
— технические зоны границы технических зон инженерных коммуникаций и сооружений  
— линия застройки границы линий застройки



Масштаб 1:2000  
район Западно Дегунино  
города Москвы  
Лист 9 из 17

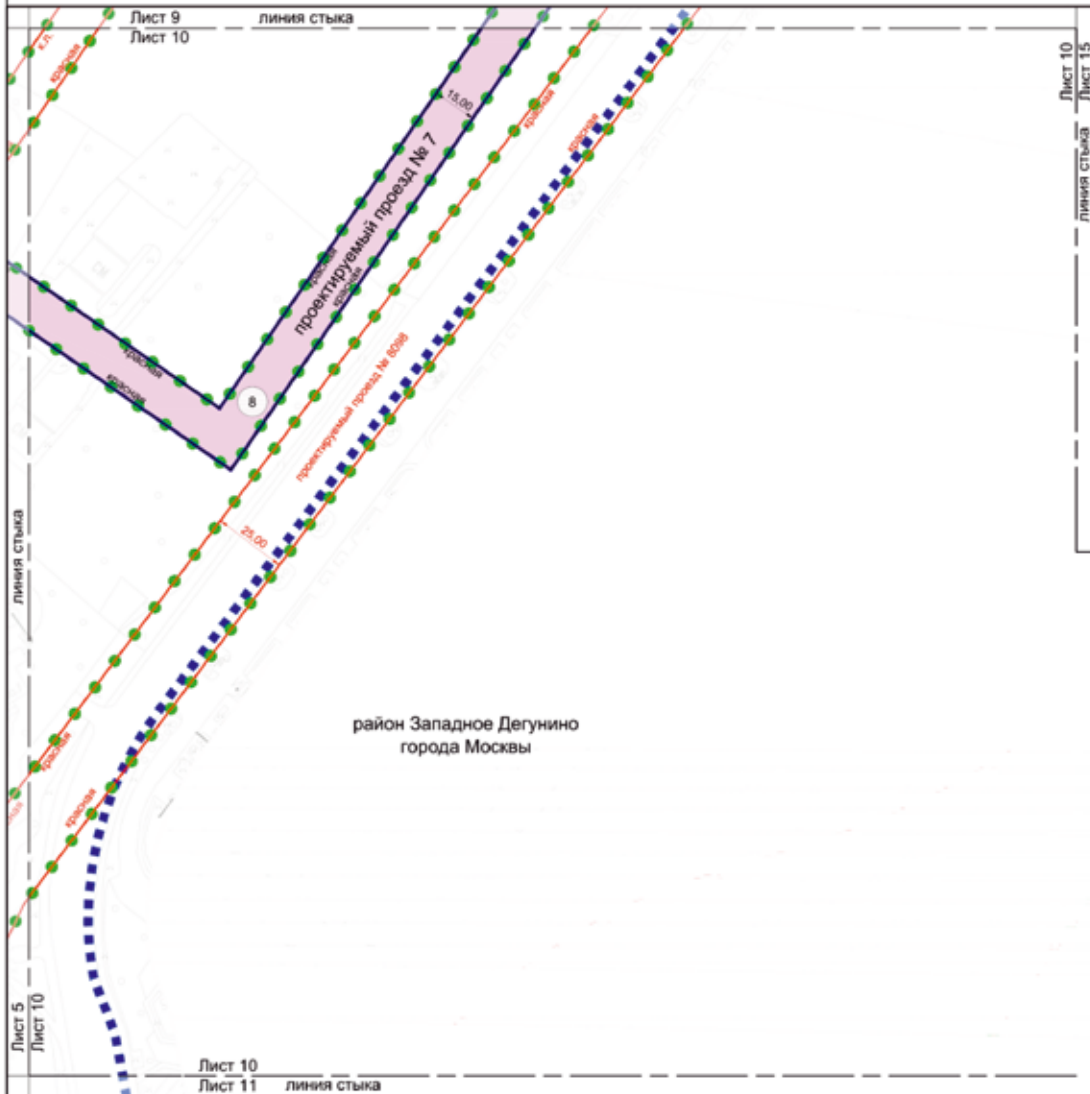


УСЛОВНЫЕ ОБОЗНАЧЕНИЯ:





- ГРАНИЦЫ:**
- подготовки проекта планировки территории
  - существующих и планируемых элементов планировочной структуры
  - участков территории зон планируемого размещения линейных объектов
- ЗОНЫ ПЛАНИРУЕМОГО РАЗМЕЩЕНИЯ:**
- линейных объектов
  - номер участка территории

- ЛИНИИ ГРАДОСТРОИТЕЛЬНОГО РЕГУЛИРОВАНИЯ:**
- СУЩЕСТВУЮЩИЕ:**
- красная красные линии улично-дорожной сети
- ОТМЕНЯЕМЫЕ:**
- красная красные линии улично-дорожной сети
- УСТАНОВЛИВАЕМЫЕ:**
- красная красные линии улично-дорожной сети



Масштаб 1:2000  
район Западное Дегунино  
города Москвы  
Лист 10 из 17




УСЛОВНЫЕ ОБОЗНАЧЕНИЯ:

**ГРАНИЦЫ:**  
 подготовка проекта планировки территории  
 существующих и планируемых элементов планировочной структуры  
 участков территории  
 зон планируемого размещения линейных объектов

ЗОНЫ ПЛАНИРУЕМОГО РАЗМЕЩЕНИЯ:

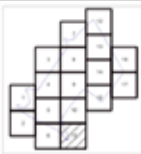
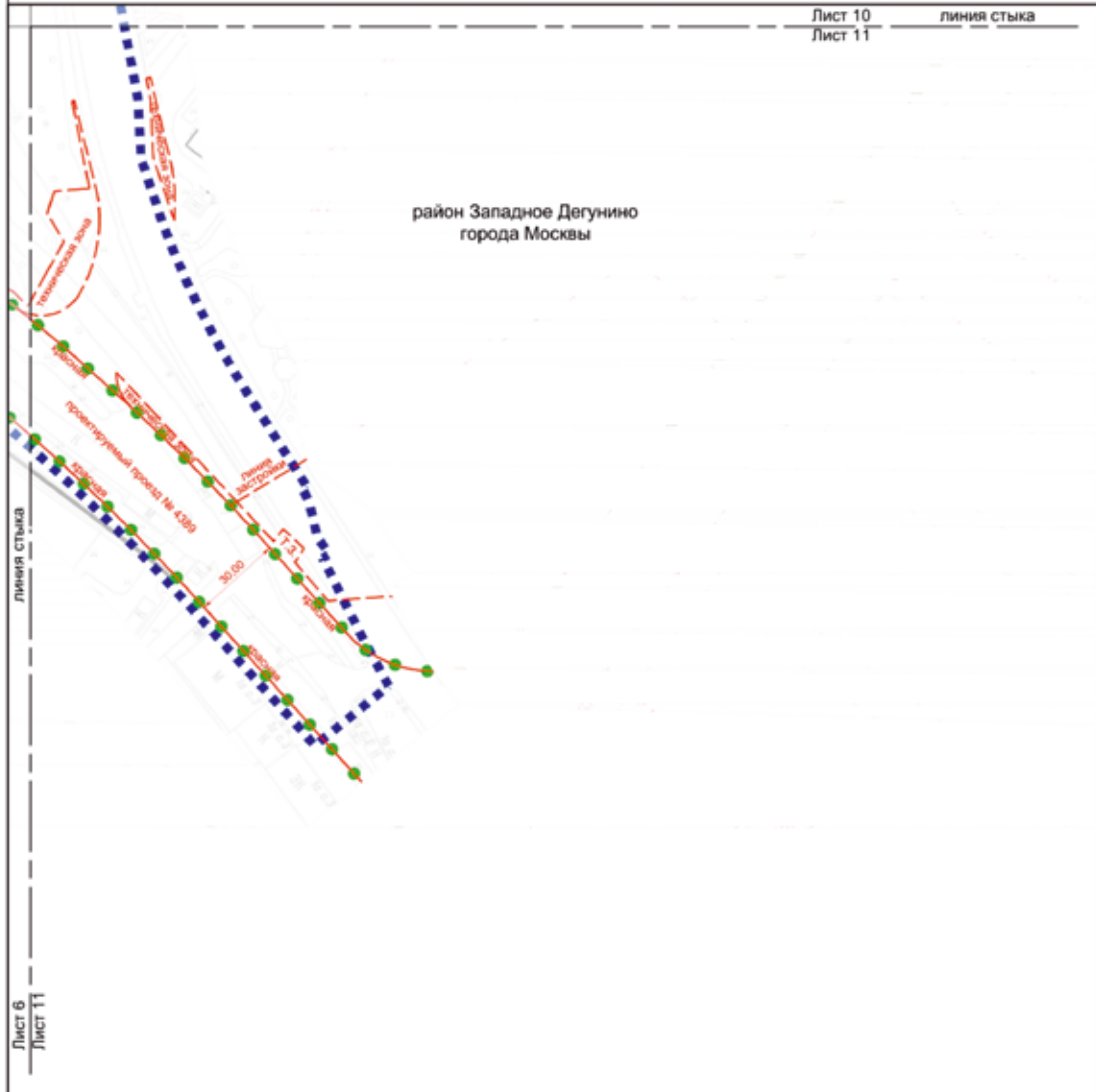
 линейных объектов  
 номер участка территории

ЛИНИИ ГРАДОСТРОИТЕЛЬНОГО РЕГУЛИРОВАНИЯ:

**СУЩЕСТВУЮЩИЕ:**  
 красные линии улично-дорожной сети  
 красная

**УСТАНОВЛИВАЕМЫЕ:**  
 красные линии улично-дорожной сети  
 красная


Масштаб 1:2000  
 район Западное Дегунино  
 города Москвы  
 Лист 11 из 17




**УСЛОВНЫЕ ОБОЗНАЧЕНИЯ:**  
**ГРАНИЦЫ:**  
 ■■■■■■ подготовка проекта планировки территории  
 ●●●●●● существующих и планируемых элементов планировочной структуры




**ЛИНИИ ГРАДОСТРОИТЕЛЬНОГО РЕГУЛИРОВАНИЯ:**  
**СУЩЕСТВУЮЩИЕ:**  
 — красная — красные линии улично-дорожной сети  
 — техническая зона — границы технических зон инженерных коммуникаций и сооружений  
 — линия застройки — границы линий застройки

Масштаб 1:2000  
район Западное Дегунино города Москвы  
Дмитровский район города Москвы  
Лист 12 из 17



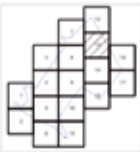
**УСЛОВНЫЕ ОБОЗНАЧЕНИЯ:**

**ГРАНИЦЫ:**  
 подготовка проекта планировки территории  
 существующих и планируемых элементов планировочной структуры  
 районов города Москвы

**ЛИНИИ ГРАДОСТРОИТЕЛЬНОГО РЕГУЛИРОВАНИЯ:**  
**СУЩЕСТВУЮЩИЕ:**  
 красная красные линии улично-дорожной сети  
 техническая зона границы технических зон инженерных коммуникаций и сооружений  
 линия застройки границы линий застройки



Масштаб 1:2000  
район Западно Дегунино города Москвы  
Дмитровский район города Москвы  
Лист 13 из 17



УСЛОВНЫЕ ОБОЗНАЧЕНИЯ:

- ГРАНИЦЫ:**
- границы: подготовки проекта планировки территории
  - существующих и планируемых элементов планировочной структуры
  - районов города Москвы

- ЛИНИИ ГРАДОСТРОИТЕЛЬНОГО РЕГУЛИРОВАНИЯ:**
- СУЩЕСТВУЮЩИЕ:**
- красная красные линии улично-дорожной сети
  - линия застройки границы линий застройки

Масштаб 1:2000  
район Западное Дегунино  
города Москвы  
Лист 14 из 17



УСЛОВНЫЕ ОБОЗНАЧЕНИЯ:

ГРАНИЦЫ:

● ● ● ● ● существующих и планируемых элементов планировочной структуры

ЛИНИИ ГРАДОСТРОИТЕЛЬНОГО РЕГУЛИРОВАНИЯ:

СУЩЕСТВУЮЩИЕ:

красная красные линии улично-дорожной сети


Масштаб 1:2000  
 район Западное Дегунино  
 города Москвы  
 Лист 15 из 17



**УСЛОВНЫЕ ОБОЗНАЧЕНИЯ:**  
**ГРАНИЦЫ:**  
 ■■■■■■■■■■ подготовка проекта планировки территории  
 ●●●●●●●● существующих и планируемых элементов планировочной структуры

**ЛИНИИ ГРАДОСТРОИТЕЛЬНОГО РЕГУЛИРОВАНИЯ:**  
**СУЩЕСТВУЮЩИЕ:**  
 — красная — красные линии улично-дорожной сети

Масштаб 1:2000  
 район Западное Дегунино города Москвы  
 Дмитровский район города Москвы  
 Лист 16 из 17

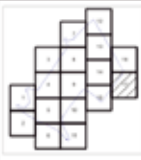



УСЛОВНЫЕ ОБОЗНАЧЕНИЯ:

**ГРАНИЦЫ:**  
 ■■■■■■ ■■■■■■ подготовка проекта планировки территории  
 ●●●●●● ●●●●●● существующих и планируемых элементов планировочной структуры  
 ————— районной застройки

**ЛИНИИ ГРАДОСТРОИТЕЛЬНОГО РЕГУЛИРОВАНИЯ:**  
**СУЩЕСТВУЮЩИЕ:**  
 ————— красная красные линии улично-дорожной сети  
 - - - - - линия застройки границы линий застройки

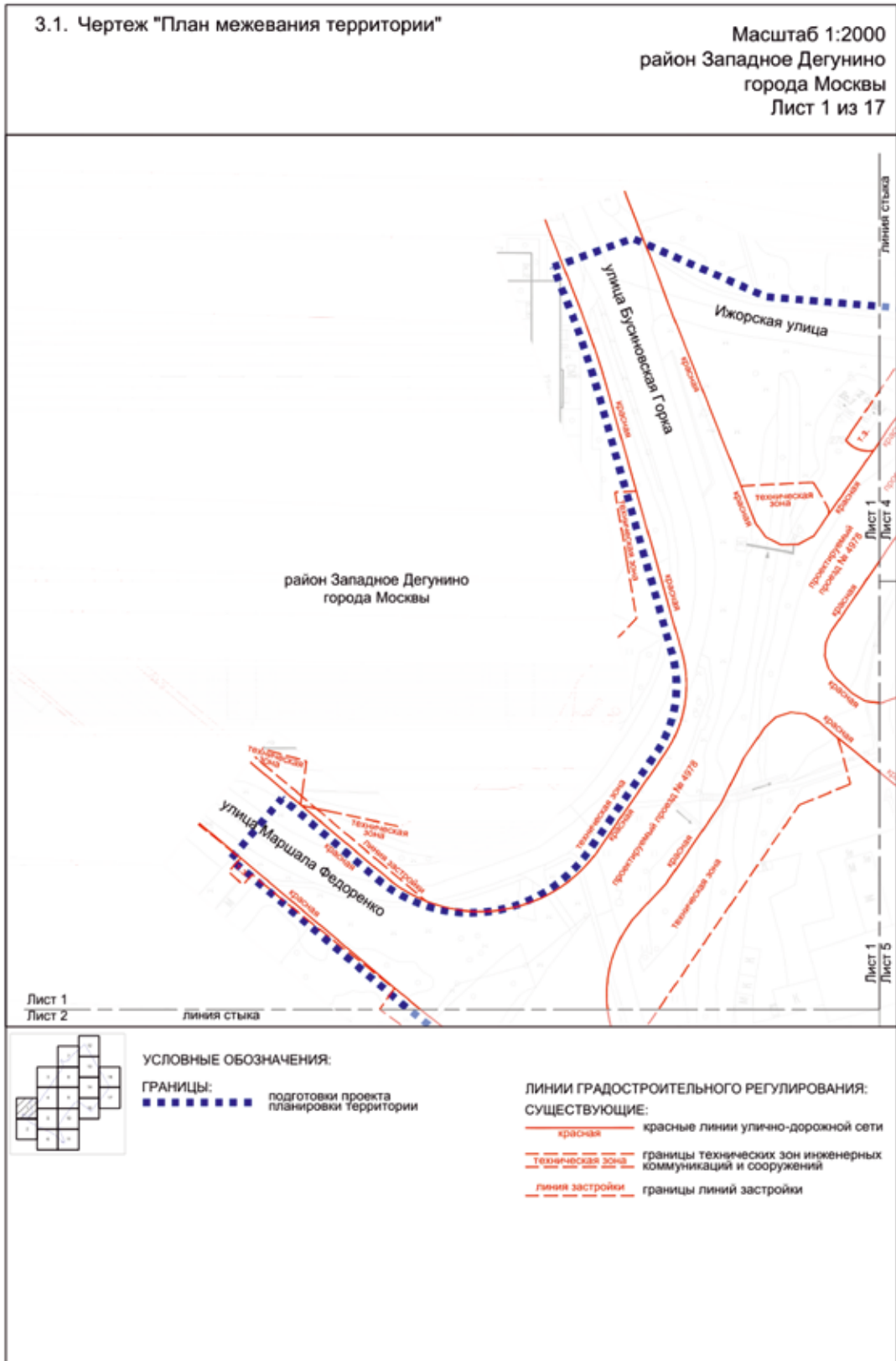
Масштаб 1:2000  
 район Западное Дегунино города Москвы  
 Дмитровский район города Москвы Лист 17  
 из 17



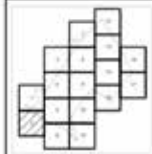
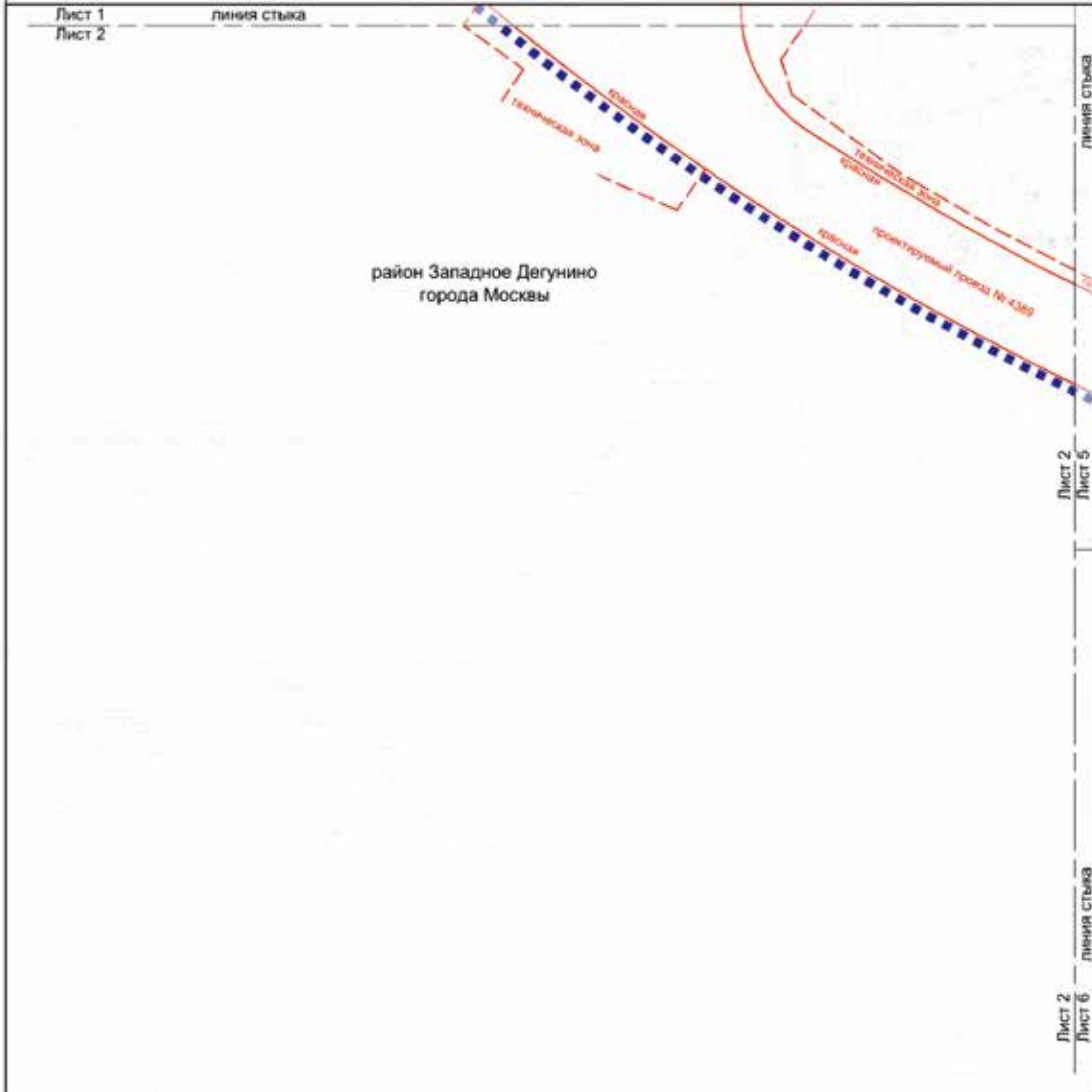
**УСЛОВНЫЕ ОБОЗНАЧЕНИЯ:**  
**ГРАНИЦЫ:**  
 ■■■■■■ подготовка проекта планировки территории  
 ●●●●●● существующих и планируемых элементов планировочной структуры  
 ————— районов города Москвы

**ЛИНИИ ГРАДОСТРОИТЕЛЬНОГО РЕГУЛИРОВАНИЯ:**  
**СУЩЕСТВУЮЩИЕ:**  
 ————— красная красные линии улично-дорожной сети  
 - - - - - линия застройки границы линий застройки

3. Проект межевания территории



Масштаб 1:2000  
 район Западное Дегунино  
 города Москвы  
 Лист 2 из 17



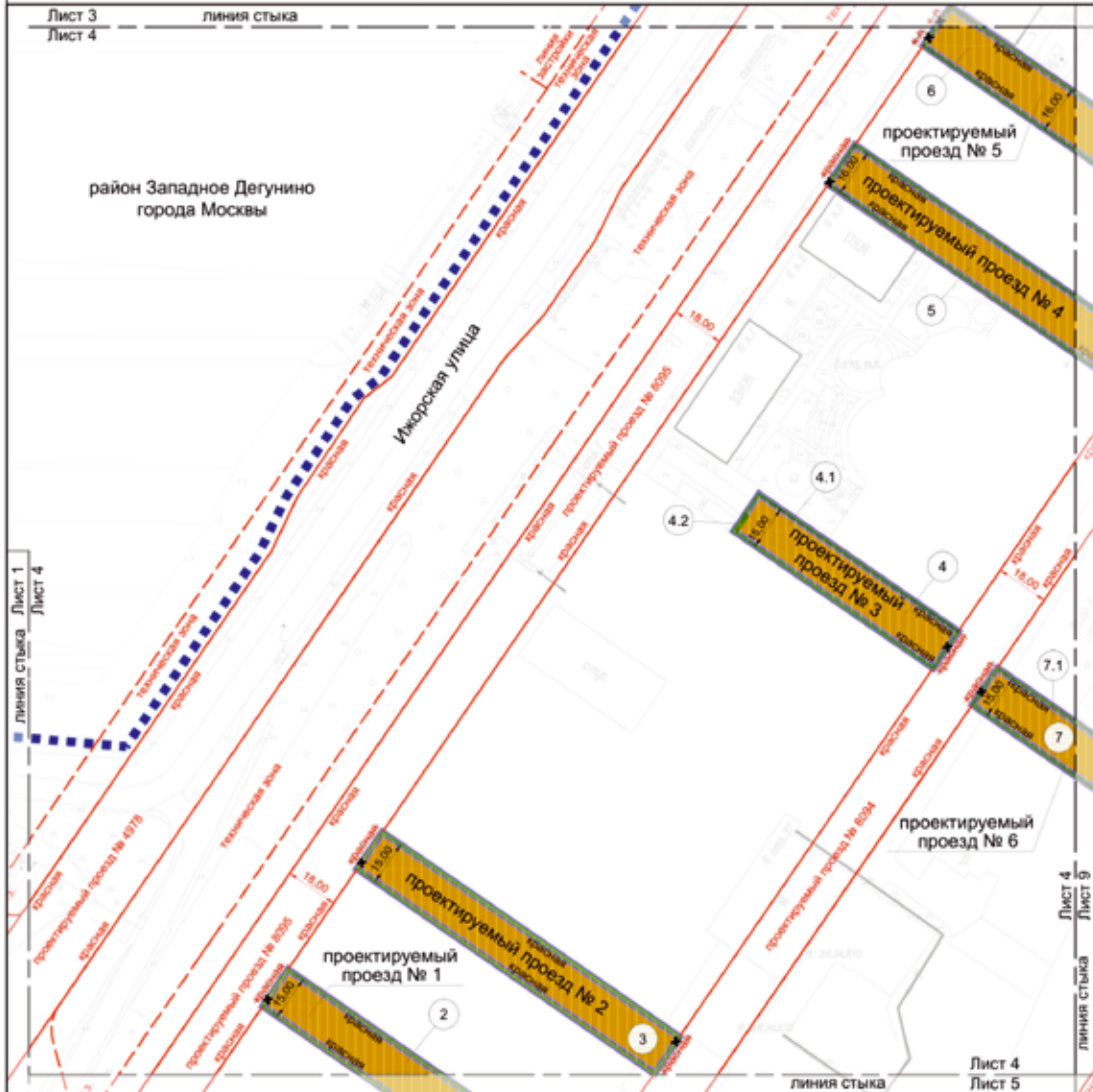
УСЛОВНЫЕ ОБОЗНАЧЕНИЯ:  
 ГРАНИЦЫ: ■■■■■■ подготовки проекта планировки территории

ЛИНИИ ГРАДОСТРОИТЕЛЬНОГО РЕГУЛИРОВАНИЯ:  
 СУЩЕСТВУЮЩИЕ:  
 — красная — красные линии улично-дорожной сети  
 — техническая зона — границы технических зон инженерных коммуникаций и сооружений





Масштаб 1:2000  
район Западно Дегунино  
города Москвы  
Лист 4 из 17



**УСЛОВНЫЕ ОБОЗНАЧЕНИЯ:**

**ГРАНИЦЫ:**

- подготовки проекта планировки территории
- подготовки проекта межевания территории
- земельных участков

**ТЕРРИТОРИИ ЗЕМЕЛЬНЫХ УЧАСТКОВ И ЧАСТЕЙ ЗЕМЕЛЬНЫХ УЧАСТКОВ:**

- общего пользования
- планируемое изъятие в установленном законом порядке
- номер земельного участка

**ЛИНИИ ГРАДОСТРОИТЕЛЬНОГО РЕГУЛИРОВАНИЯ:**

**СУЩЕСТВУЮЩИЕ:**

- красная — красные линии улично-дорожной сети
- техническая зона — границы технических зон инженерных коммуникаций и сооружений
- линия застройки — границы линий застройки

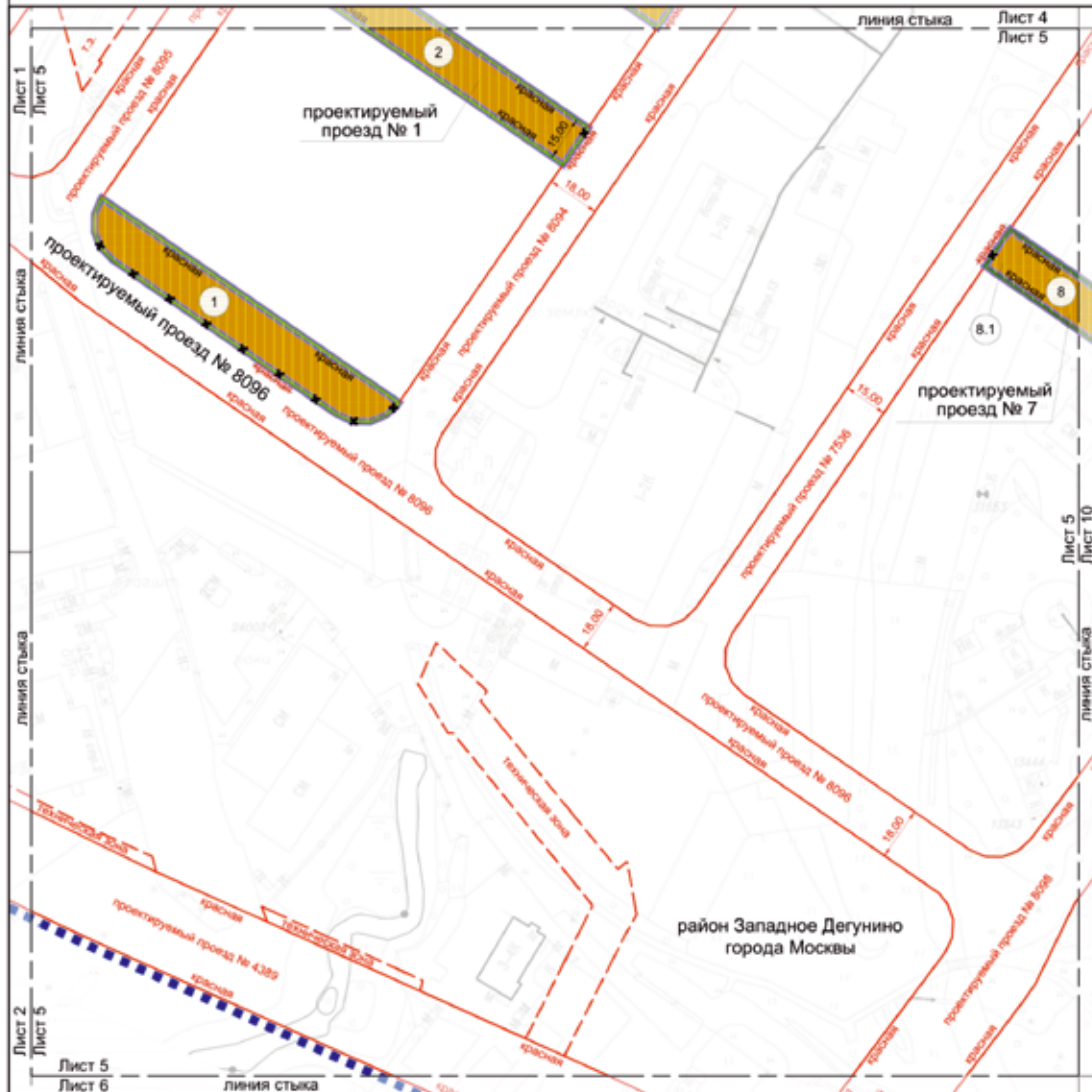
**ОТМЕНЯЕМЫЕ:**

- красная — красные линии улично-дорожной сети

**УСТАНОВЛИВАЕМЫЕ:**

- красная — красные линии улично-дорожной сети

Масштаб 1:2000  
район Западное Дегунино  
города Москвы  
Лист 5 из 17



**УСЛОВНЫЕ ОБОЗНАЧЕНИЯ:**

- ГРАНИЦЫ:**
- подготовка проекта планировки территории
  - подготовка проекта межевания территории
  - земельных участков

**ТЕРРИТОРИИ ЗЕМЕЛЬНЫХ УЧАСТКОВ И ЧАСТЕЙ ЗЕМЕЛЬНЫХ УЧАСТКОВ:**

- общего пользования
- планируемое изъятие в установленном законе порядке

номер земельного участка

**ЛИНИИ ГРАДОСТРОИТЕЛЬНОГО РЕГУЛИРОВАНИЯ:**

**СУЩЕСТВУЮЩИЕ:**

- красные линии улично-дорожной сети
- границы технических зон инженерных коммуникаций и сооружений

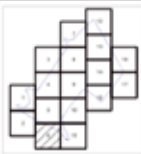

**ОТМЕНЯЕМЫЕ:**

- красные линии улично-дорожной сети

**УСТАНОВЛИВАЕМЫЕ:**

- красные линии улично-дорожной сети

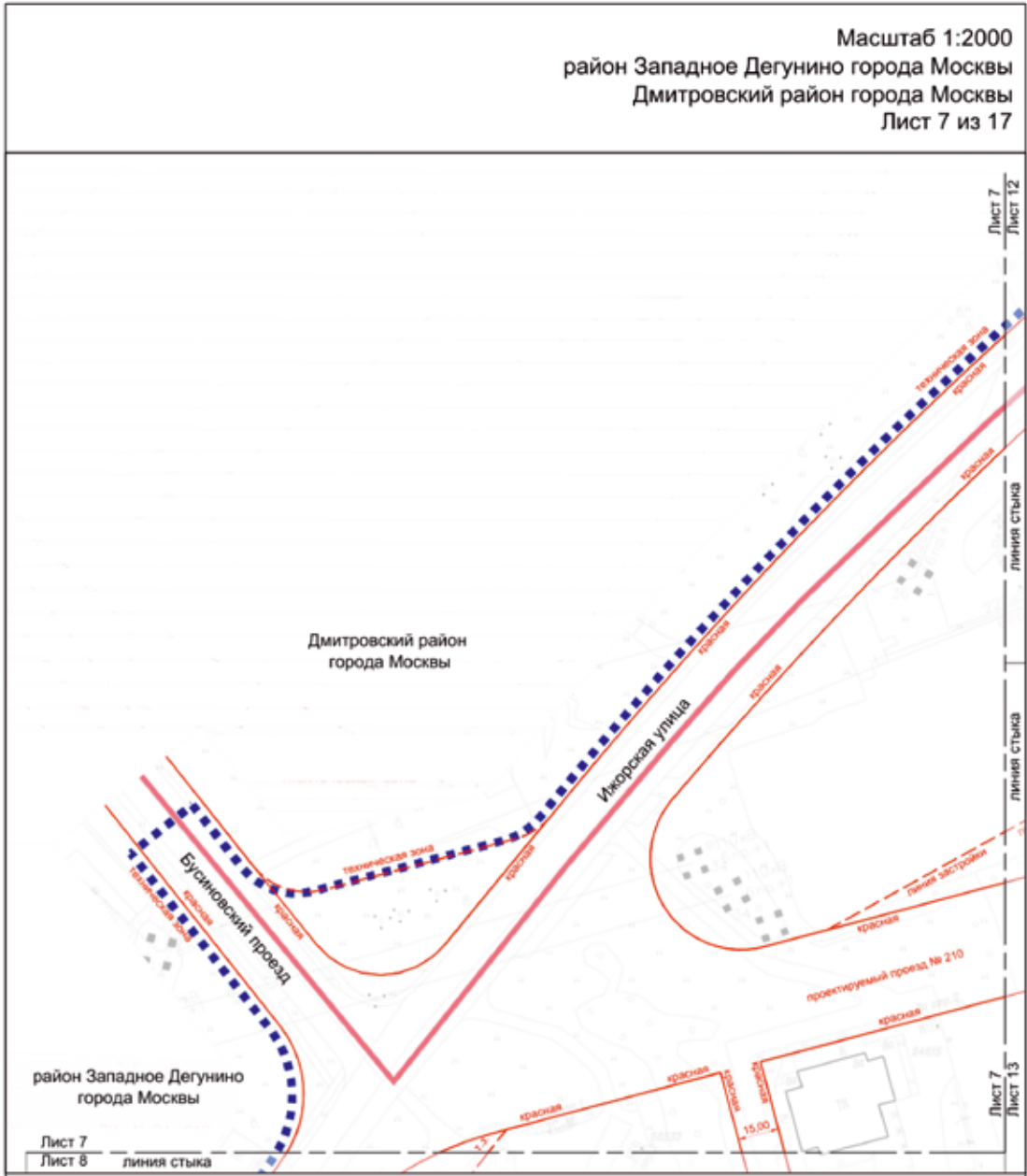
Масштаб 1:2000  
 район Западное Дегунино  
 города Москвы  
 Лист 6 из 17



**УСЛОВНЫЕ ОБОЗНАЧЕНИЯ:**  
**ГРАНИЦЫ:**  
 ■■■■■■■■■■ подготовка проекта планировки территории

**ЛИНИИ ГРАДОСТРОИТЕЛЬНОГО РЕГУЛИРОВАНИЯ:**  
**СУЩЕСТВУЮЩИЕ:**  
 — красная — красные линии улично-дорожной сети  
 — ТЕХНИЧЕСКАЯ ЗОНА — границы технических зон инженерных коммуникаций и сооружений

Масштаб 1:2000  
 район Западное Дегунино города Москвы  
 Дмитровский район города Москвы  
 Лист 7 из 17



**УСЛОВНЫЕ ОБОЗНАЧЕНИЯ:**

**ГРАНИЦЫ:**

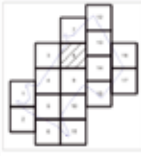
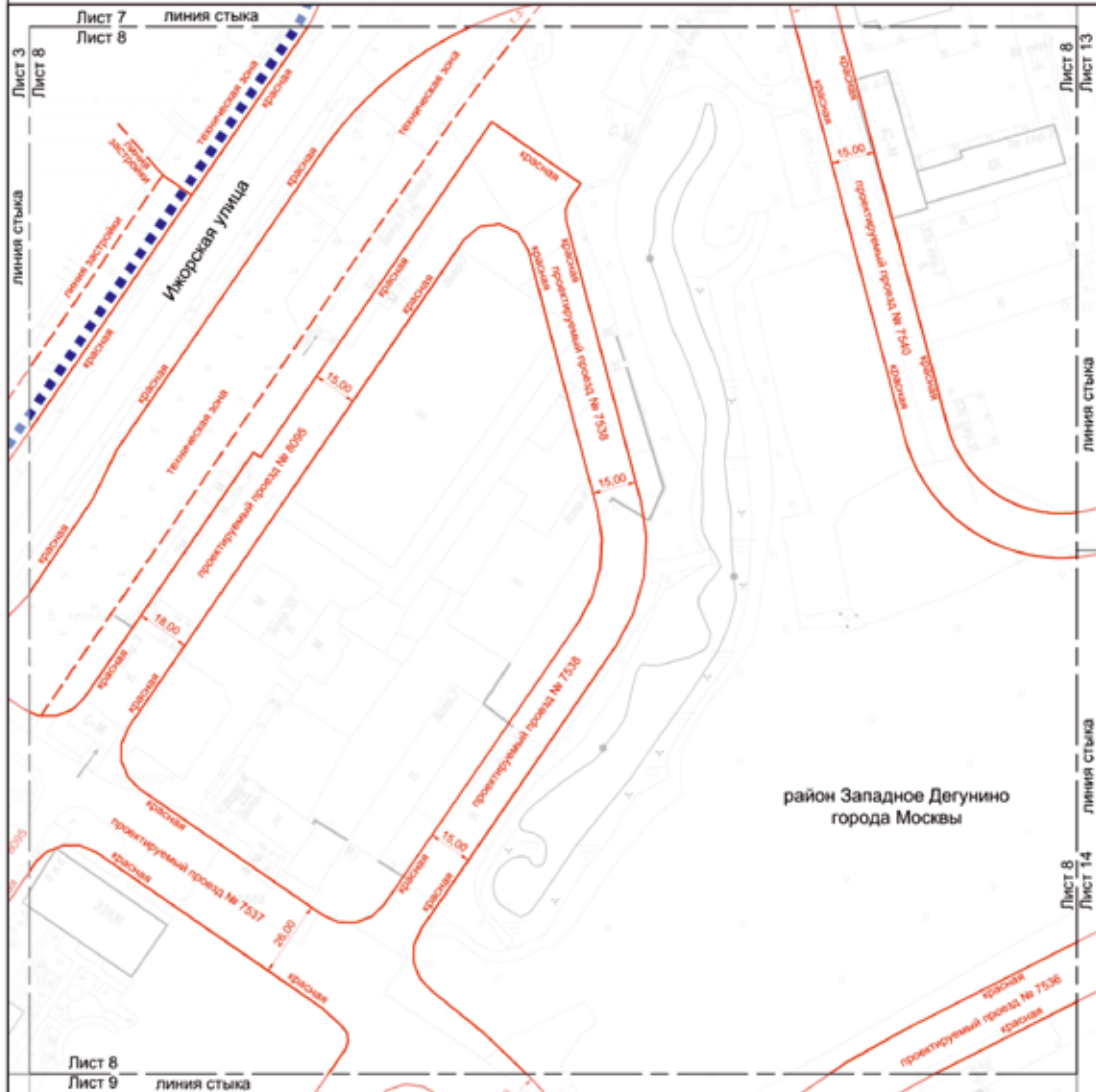
- Линия с квадратами** границы подготовки проекта планировки территории
- Красная линия** границы районов города Москвы

**ЛИНИИ ГРАДОСТРОИТЕЛЬНОГО РЕГУЛИРОВАНИЯ:**

**СУЩЕСТВУЮЩИЕ:**

- Красная линия** красные линии улично-дорожной сети
- Техническая зона** границы технических зон инженерных коммуникаций и сооружений
- Линия застройки** границы линий застройки

Масштаб 1:2000  
 район Западное Дегунино  
 города Москвы  
 Лист 8 из 17



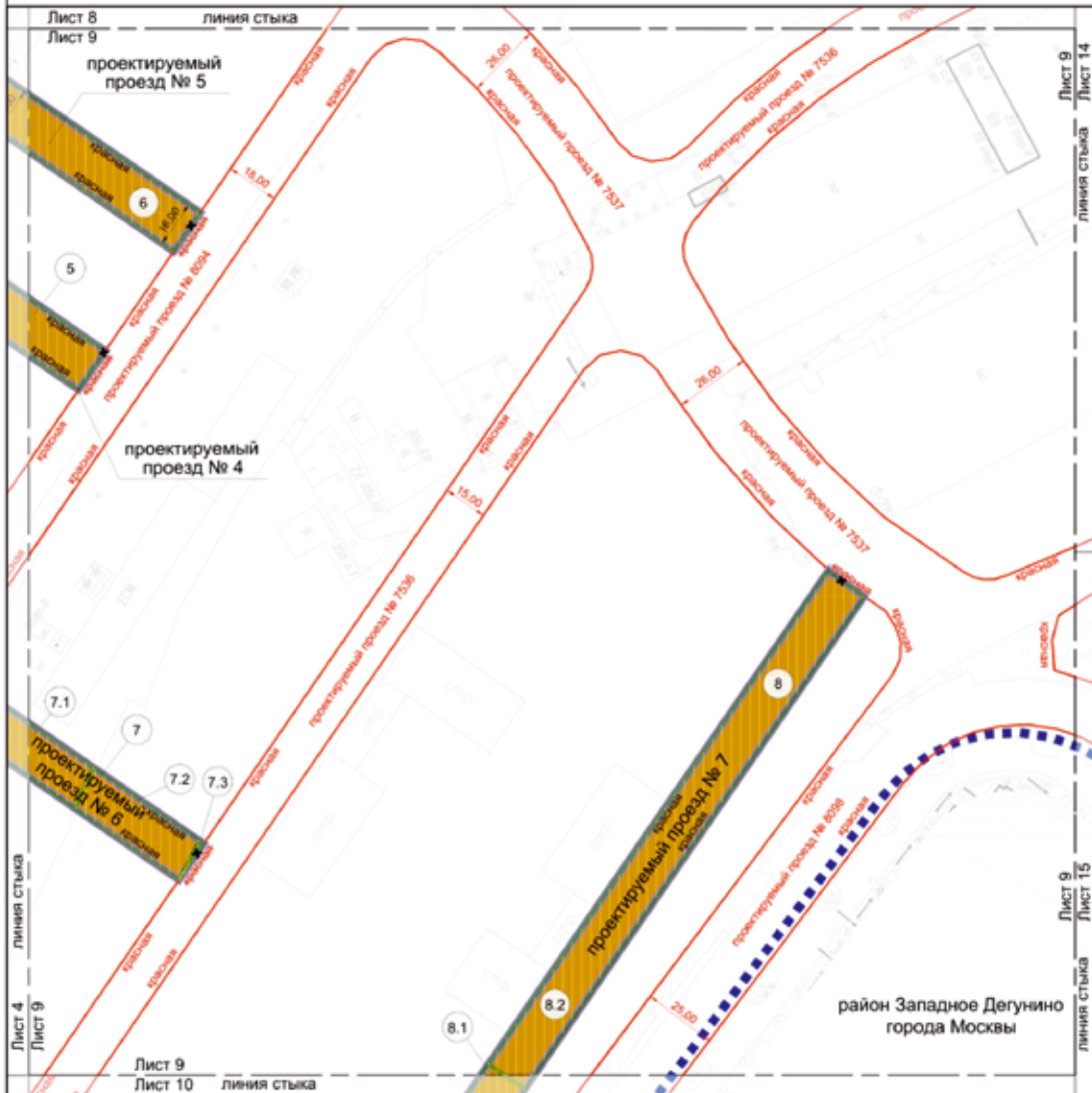
**УСЛОВНЫЕ ОБОЗНАЧЕНИЯ:**

**ГРАНИЦЫ:**  
 ■■■■■■■■■■ границы подготовки проекта планировки территории

**ЛИНИИ ГРАДОСТРОИТЕЛЬНОГО РЕГУЛИРОВАНИЯ:**  
**СУЩЕСТВУЮЩИЕ:**

- красная — красные линии улично-дорожной сети
- техническая зона — границы технических зон инженерных коммуникаций и сооружений
- линия застройки — границы линий застройки

Масштаб 1:2000  
район Западное Дегунино  
города Москвы  
Лист 9 из 17



**УСЛОВНЫЕ ОБОЗНАЧЕНИЯ:**

**ГРАНИЦЫ:**

- подготовка проекта планировки территории
- подготовка проекта межевания территории
- земельных участков

**ТЕРРИТОРИИ ЗЕМЕЛЬНЫХ УЧАСТКОВ И ЧАСТЕЙ ЗЕМЕЛЬНЫХ УЧАСТКОВ:**

- общего пользования
- планируемое изъятие в установленном законе порядке

⑧ номер земельного участка

**ЛИНИИ ГРАДОСТРОИТЕЛЬНОГО РЕГУЛИРОВАНИЯ:**

**СУЩЕСТВУЮЩИЕ:**

- красная — красные линии улично-дорожной сети

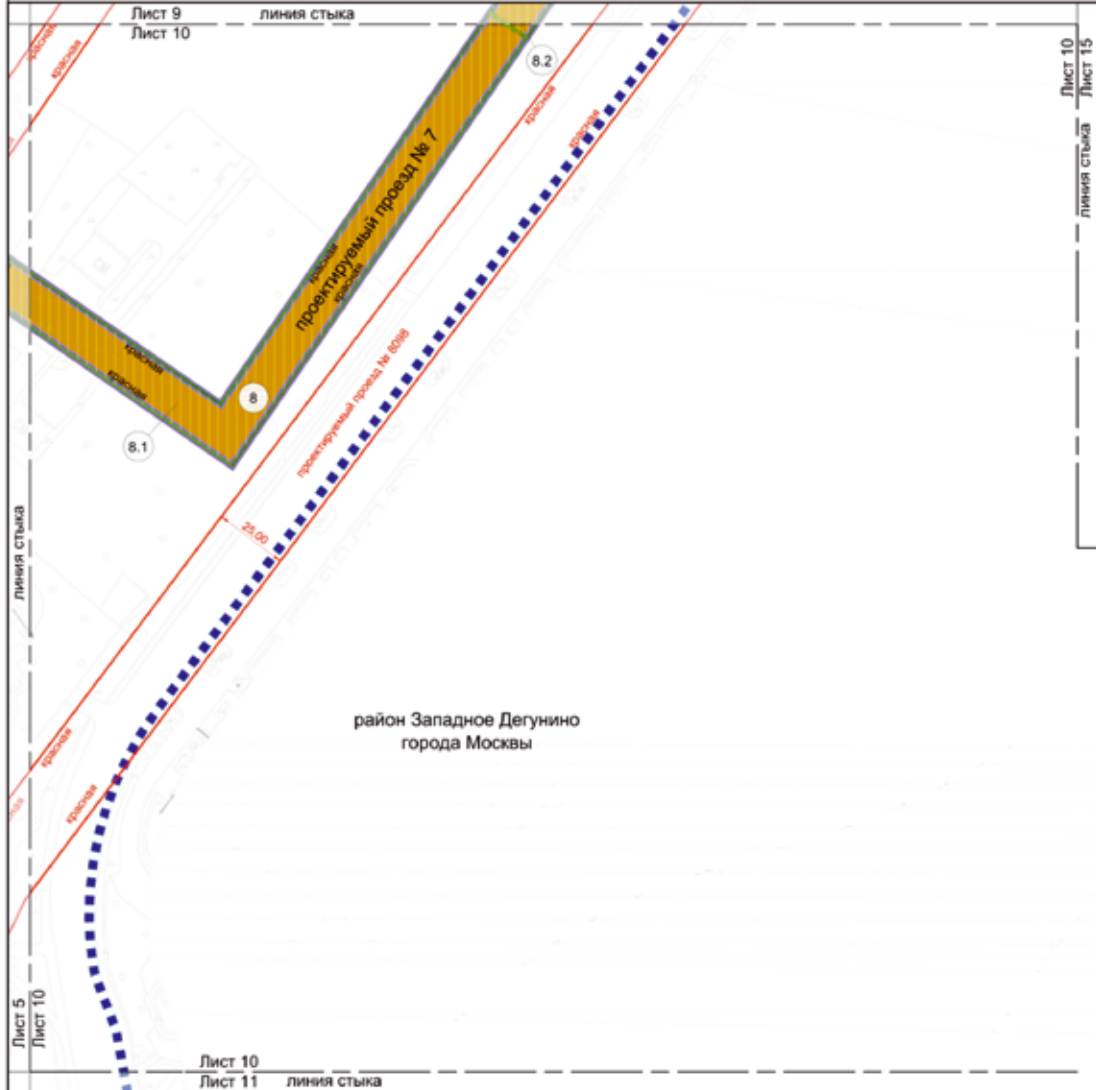
**ОТМЕНЯЕМЫЕ:**

- красная — красные линии улично-дорожной сети

**УСТАНОВЛИВАЕМЫЕ:**

- красная — красные линии улично-дорожной сети

Масштаб 1:2000  
 район Западное Дегунино  
 города Москвы  
 Лист 10 из 17



**УСЛОВНЫЕ ОБОЗНАЧЕНИЯ:**

**ГРАНИЦЫ:**

- blue dashed line: подготовки проекта планировки территории
- purple solid line: подготовки проекта межевания территории
- green dashed line: земельных участков

**ТЕРРИТОРИИ ЗЕМЕЛЬНЫХ УЧАСТКОВ И ЧАСТЕЙ ЗЕМЕЛЬНЫХ УЧАСТКОВ:**

- yellow solid: общего пользования
- yellow hatched: планируемое изъятие в установленном законом порядке
- circle with 8: номер земельного участка

**ЛИНИИ ГРАДОСТРОИТЕЛЬНОГО РЕГУЛИРОВАНИЯ:**


**СУЩЕСТВУЮЩИЕ:**

- red solid line: красные линии улично-дорожной сети

**УСТАНОВЛИВАЕМЫЕ:**

- red dashed line: красные линии улично-дорожной сети

Масштаб 1:2000  
 район Западное Дегунино  
 города Москвы  
 Лист 11 из 17

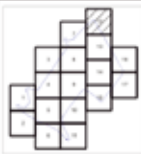
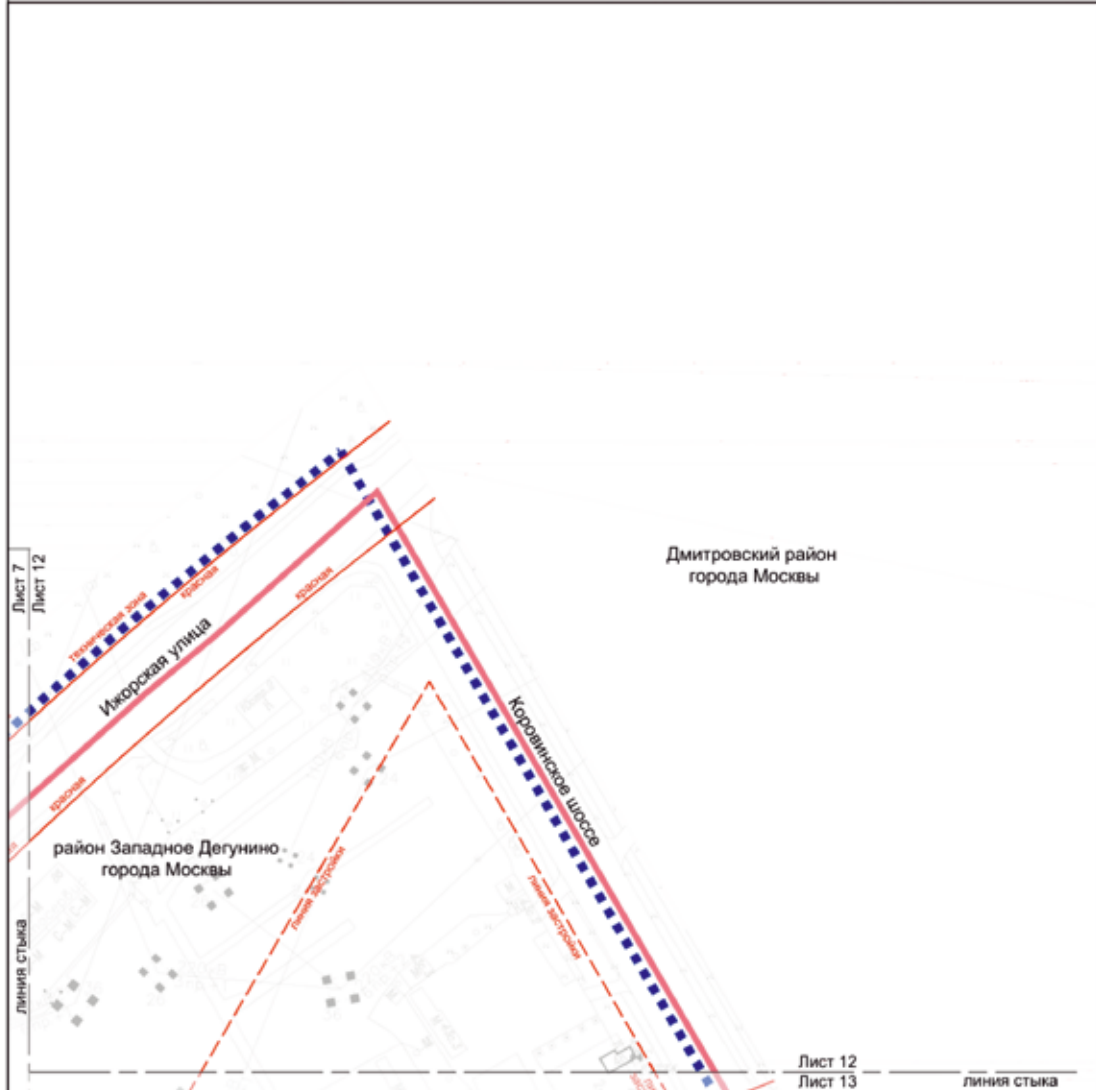


УСЛОВНЫЕ ОБОЗНАЧЕНИЯ:  
 ГРАНИЦЫ: ■■■■■■ подготовки проекта планировки территории

ЛИНИИ ГРАДОСТРОИТЕЛЬНОГО РЕГУЛИРОВАНИЯ:  
 СУЩЕСТВУЮЩИЕ:  
 — красная — красные линии улично-дорожной сети  
 — техническая зона — границы технических зон инженерных коммуникаций и сооружений  
 — линия застройки — границы линий застройки



Масштаб 1:2000  
 район Западное Дегунино города Москвы  
 Дмитровский район города Москвы  
 Лист 12 из 17

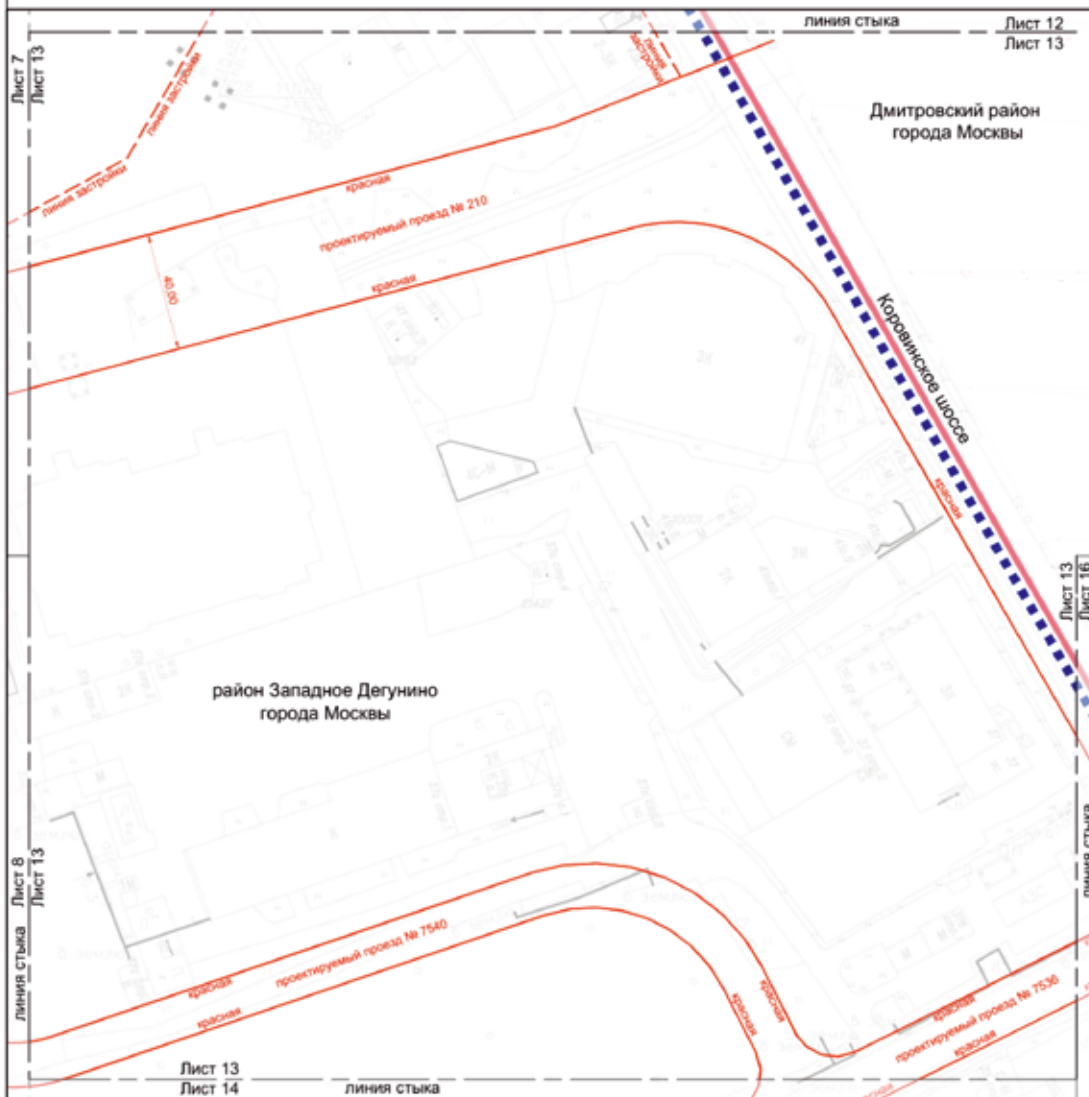


УСЛОВНЫЕ ОБОЗНАЧЕНИЯ:

**ГРАНИЦЫ:**  
 ■■■■■■■■■■ подготовка проекта планировки территории  
 ————— границы районов города Москвы

**ЛИНИИ ГРАДОСТРОИТЕЛЬНОГО РЕГУЛИРОВАНИЯ:**  
**СУЩЕСТВУЮЩИЕ:**  
 ————— красная красные линии улично-дорожной сети  
 ————— техническая зона границы технических зон инженерных коммуникаций и сооружений  
 ————— линия застройки границы линий застройки

Масштаб 1:2000  
 район Западное Дегунино города Москвы  
 Дмитровский район города Москвы  
 Лист 13 из 17



**УСЛОВНЫЕ ОБОЗНАЧЕНИЯ:**  
**ГРАНИЦЫ:**  
 ■■■■■■■■■■ подготовка проекта планировки территории  
 ————— районов города Москвы

**ЛИНИИ ГРАДОСТРОИТЕЛЬНОГО РЕГУЛИРОВАНИЯ:**  
**СУЩЕСТВУЮЩИЕ:**  
 ————— красная красные линии улично-дорожной сети  
 - - - - - линия застройки границы линий застройки

Масштаб 1:2000  
район Западно Дегунино  
города Москвы  
Лист 14 из 17



УСЛОВНЫЕ ОБОЗНАЧЕНИЯ:

ЛИНИИ ГРАДОСТРОИТЕЛЬНОГО РЕГУЛИРОВАНИЯ:

СУЩЕСТВУЮЩИЕ:

красная — красные линии улично-дорожной сети


Масштаб 1:2000  
 район Западное Дегунино  
 города Москвы  
 Лист 15 из 17



УСЛОВНЫЕ ОБОЗНАЧЕНИЯ:  
 ГРАНИЦЫ: ■■■■■■ подготовки проекта планировки территории

ЛИНИИ ГРАДОСТРОИТЕЛЬНОГО РЕГУЛИРОВАНИЯ:  
 СУЩЕСТВУЮЩИЕ:  
 — красная — красные линии улично-дорожной сети

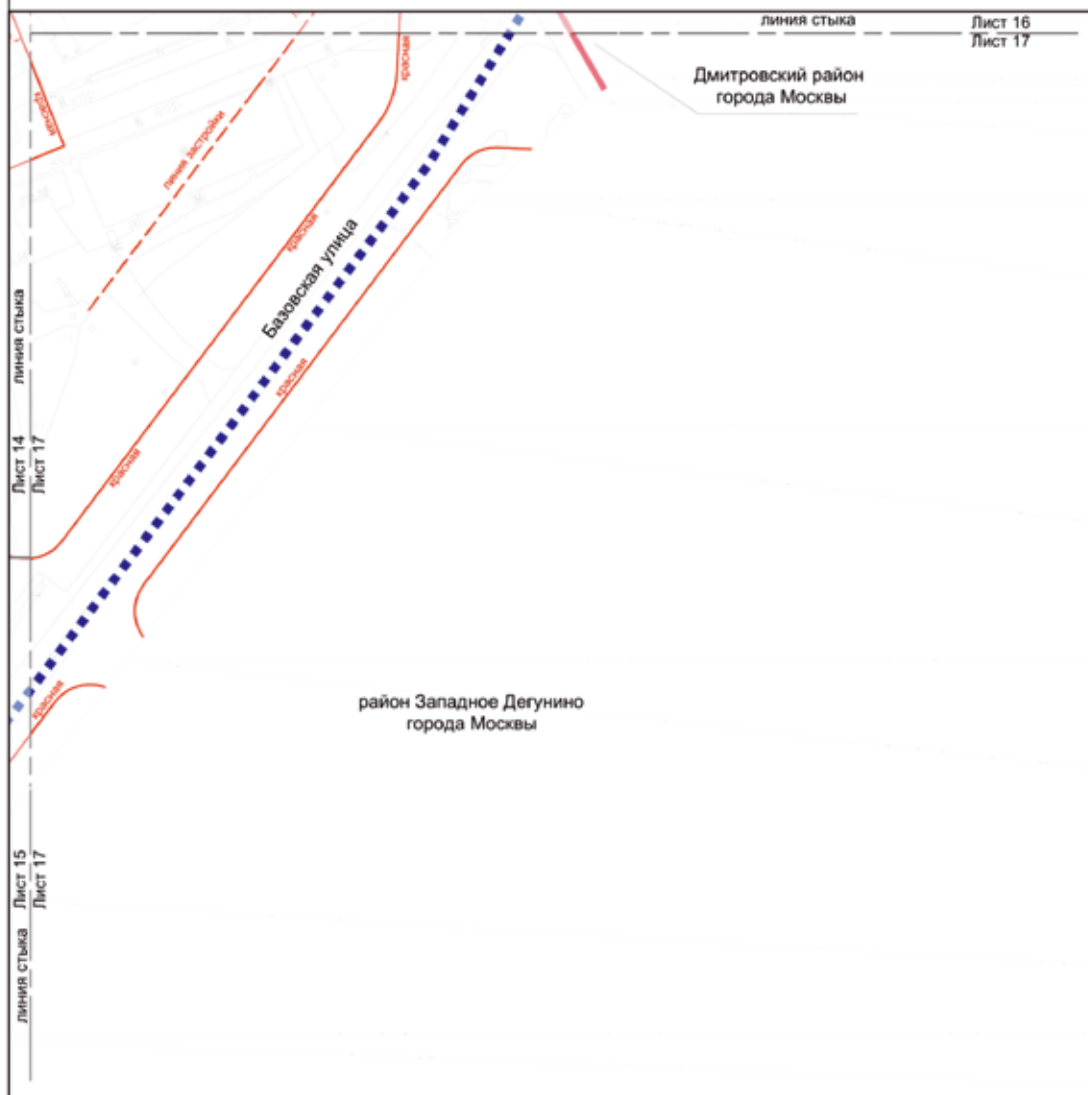
Масштаб 1:2000  
 район Западное Дегунино города Москвы  
 Дмитровский район города Москвы  
 Лист 16 из 17



**УСЛОВНЫЕ ОБОЗНАЧЕНИЯ:**  
**ГРАНИЦЫ:**  
 ■■■■■■ подготовка проекта планировки территории  
 ————— границы районов города Москвы

**ЛИНИИ ГРАДОСТРОИТЕЛЬНОГО РЕГУЛИРОВАНИЯ:**  
**СУЩЕСТВУЮЩИЕ:**  
 ————— красная красные линии улично-дорожной сети  
 - - - - - линия застройки границы линий застройки

Масштаб 1:2000  
 район Западное Дегунино города Москвы  
 Дмитровский район города Москвы  
 Лист 17 из 17



УСЛОВНЫЕ ОБОЗНАЧЕНИЯ:

ГРАНИЦЫ:  
 ■■■■■■■■■■ подготовки проекта  
 ————— планировки территории  
 ————— районов города Москвы

ЛИНИИ ГРАДОСТРОИТЕЛЬНОГО РЕГУЛИРОВАНИЯ:  
 СУЩЕСТВУЮЩИЕ:  
 ————— красная красные линии улично-дорожной сети  
 ————— линия застройки границы линий застройки

### 3.2. Пояснительная записка

Территория в границах подготовки проекта межевания территории состоит из следующих участков: участок проектируемого проезда № 8096, проектируемый проезд № 1, проектируемый проезд № 2, проектируемый проезд № 3, проектируемый проезд № 4, проектируемый проезд № 5, проектируемый проезд № 6, проектируемый проезд № 7, расположенных в районе Западное Дегунино города Москвы.

Площадь территории подготовки проекта межевания территории составляет 1,9418 га.

Проектом межевания территории предусматривается образование 8 земельных участков территории общего

пользования (участки № 1, 2, 3, 4, 5, 6, 7, 8 на чертеже «План межевания территории»).

Характеристика земельных участков территории представлена в таблице «Характеристика земельных участков территории» и на чертеже «План межевания территории» настоящего приложения.

Для реализации планировочных решений, предусмотренных проектом планировки территории, потребуется осуществить изъятие земельных участков в установленном законом порядке в соответствии с чертежом «План межевания территории».

### 3.3. Таблица «Характеристика земельных участков территории»

к чертежу «План межевания территории»

Назначение территории	№ земельного участка на чертеже	Адресные ориентиры (при наличии)	Площадь земельного участка, га		Площадь публичного сервитута, га	Площадь частей образуемых земельных участков, в отношении которых предполагается изъятие в установленном законом порядке для государственных или муниципальных нужд, га	Примечание	
1	2	3	4		5	6	7	
Территории общего пользования	1	город Москва, проектируемый проезд № 8096	0,1753		-	0,1753 (часть земельного участка с кадастровым номером 77:09:0002016:6096)	-	
	2	город Москва, проектируемый проезд № 1	0,1835		-	0,1835 (часть земельного участка с кадастровым номером 77:09:0002016:6096)	-	
	3	город Москва, проектируемый проезд № 2	0,1835		-	0,1835 (часть земельного участка с кадастровым номером 77:09:0002016:7594)	-	
	4	4.1	город Москва, проектируемый проезд № 3	0,1229	0,1224	-	0,1224 (часть земельного участка с кадастровым номером 77:09:0002016:7591)	-
		4.2			0,0005	-	0,0005 (часть земельного участка с кадастровым номером 77:09:0002016:7592)	-
	5	город Москва, проектируемый проезд № 4	0,1957		-	0,1957 (часть земельного участка с кадастровым номером 77:09:0002016:7591)	-	
	6	город Москва, проектируемый проезд № 5	0,1957		-	0,1957 (часть земельного участка с кадастровым номером 77:09:0002016:7589)	-	
	7	7.1	город Москва, проектируемый проезд № 6	0,1564	0,0902	-	0,0902 (часть земельного участка с кадастровым номером 77:09:0002016:6106)	-
		7.2			0,0649	-	0,0649 (часть земельного участка с кадастровым номером 77:09:0002016:26)	-
		7.3			0,0013	-	0,0013 (часть земельного участка с кадастровым номером 77:09:0002016:7584)	-
	8	8.1	город Москва, проектируемый проезд № 7	0,7288	0,4243	-	0,4243 (часть земельного участка с кадастровым номером 77:09:0002016:7581)	-
		8.2			0,3045	-	0,3045 (часть земельного участка с кадастровым номером 77:09:0002016:6044)	-
<b>Итого: территории общего пользования</b>			<b>1,9418</b>		-	-	-	
<b>ВСЕГО:</b>			<b>1,9418</b>		-	-	-	

## Об утверждении проекта планировки территории, ограниченной Складочной улицей, проектируемыми проездами № 7613 и № 1922

Постановление Правительства Москвы от 6 августа 2025 года № 1918-ПП

В соответствии с Градостроительным кодексом Российской Федерации, Законом города Москвы от 25 июня 2008 г. № 28 «Градостроительный кодекс города Москвы», постановлением Правительства Москвы от 3 апреля 2024 г. № 706-ПП «Об утверждении Положения об особенностях состава, порядка подготовки и согласования проектов планировки территории в целях установления, изменения и отмены красных линий» **Правительство Москвы постановляет:**

1. Утвердить проект планировки территории, ограниченной Складочной улицей, проектируемыми проездами № 7613 и № 1922 (приложение).

2. Контроль за выполнением настоящего постановления возложить на заместителя Мэра Москвы в Правительстве Москвы по вопросам градостроительной политики и строительства Ефимова В.В.

Мэр Москвы **С.С.Собянин**

### Приложение

к постановлению Правительства Москвы от 6 августа 2025 г. № 1918-ПП

### Проект планировки территории, ограниченной Складочной улицей, проектируемыми проездами № 7613 и № 1922

#### 1. Положение о планировке территории

##### Пояснительная записка

Территория в границах подготовки проекта планировки территории площадью 11,26 га расположена в районе Марьиной роща города Москвы и ограничена:

- с севера – Складочной улицей;
- с востока – проектируемым проездом № 1922;
- с юга – проектируемым проездом № 7613;
- с запада – Складочной улицей.

В границах подготовки проекта планировки территории расположены жилые здания, объекты транспортной инфраструктуры.

Проектом планировки территории предусматриваются мероприятия по реконструкции объектов улично-дорожной сети с отменой и установлением красных линий улично-дорожной сети (№ участка территории на чертеже «План красных линий и зоны планируемого размещения линейных объектов»), в том числе:

– реконструкция участка Складочной улицы (участок № 1) с отменой и установлением красных линий улично-дорожной сети;

– реконструкция проектируемого проезда № 1922 (участок № 2) с отменой и установлением красных линий улично-дорожной сети;

– реконструкция проектируемого проезда № 1 (участок № 3) с установлением красных линий улично-дорожной сети.

На следующей стадии проектирования необходимо предусмотреть мероприятия, направленные на сохранность и эксплуатационную надежность существующих инженерных коммуникаций или вынос объектов инженерной инфраструктуры, попадающих в зону проведения работ.

#### 2. Графическая часть



Чертеж "План красных линий и зоны планируемого размещения линейных объектов"

Масштаб 1:2000  
район Марьино роща города Москвы  
Бутырский район города Москвы  
Лист 1 из 3



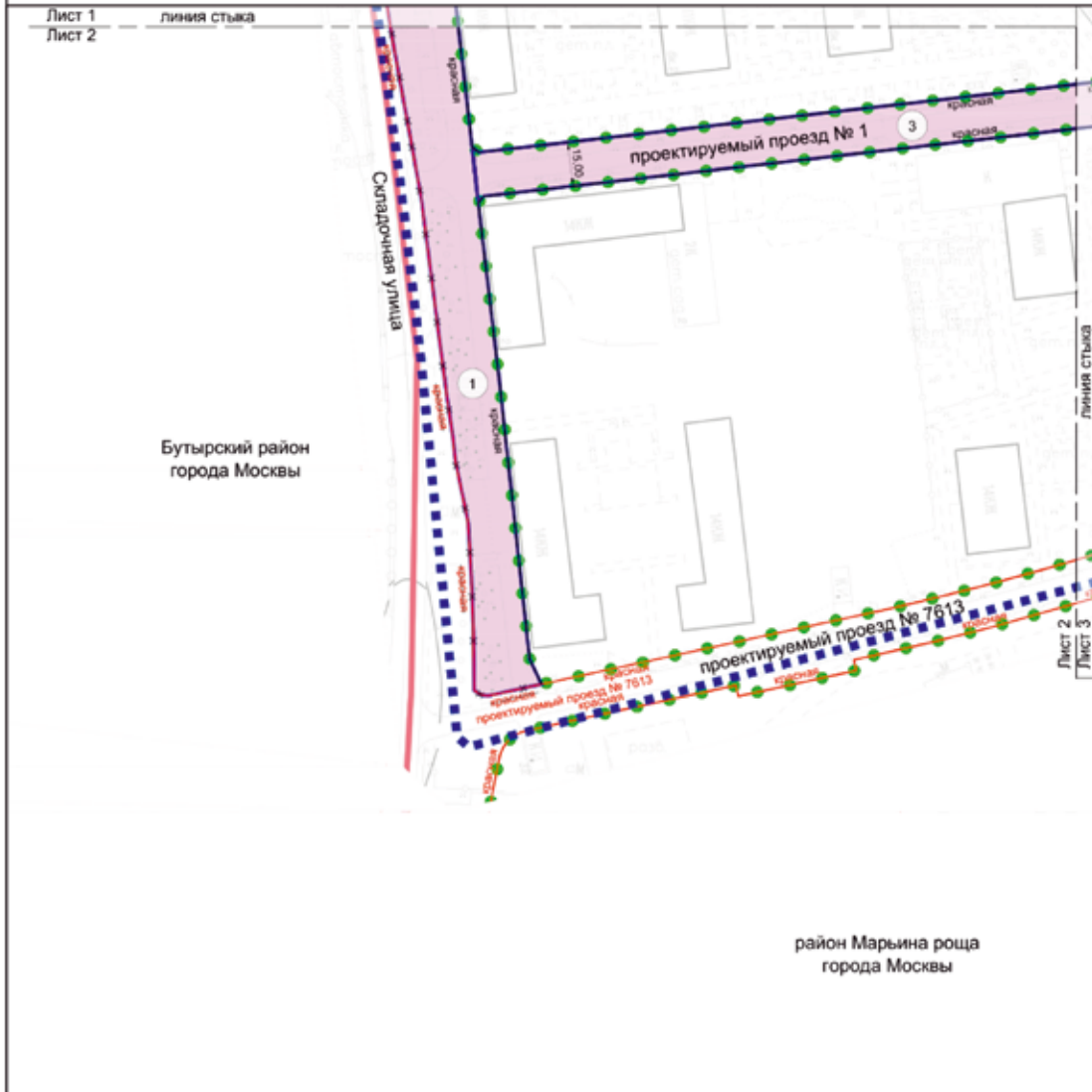
**УСЛОВНЫЕ ОБОЗНАЧЕНИЯ:**

	<b>ГРАНИЦЫ:</b>		подготовки проекта планировки территории
			существующих и планируемых элементов планировочной структуры
			районов города Москвы
			участков территории
			зон планируемого размещения линейных объектов
	<b>ЗОНЫ ПЛАНИРУЕМОГО РАЗМЕЩЕНИЯ:</b>		линейных объектов
			номер участка территории

	<b>ЛИНИИ ГРАДОСТРОИТЕЛЬНОГО РЕГУЛИРОВАНИЯ:</b>		<b>СУЩЕСТВУЮЩИЕ:</b>
			красные линии улично-дорожной сети
	<b>ОТМЕНЯЕМЫЕ:</b>		красные линии улично-дорожной сети
	<b>УСТАНОВЛИВАЕМЫЕ:</b>		красные линии улично-дорожной сети

Масштаб 1:2000  
 район Марьяна роцца города Москвы  
 Бутырский район города Москвы  
 Лист 2 из 3



**УСЛОВНЫЕ ОБОЗНАЧЕНИЯ:**

	<b>ГРАНИЦЫ:</b>		подготовки проекта планировки территории		<b>ЛИНИИ ГРАДОСТРОИТЕЛЬНОГО РЕГУЛИРОВАНИЯ:</b>
			существующих и планируемых элементов планировочной структуры		<b>СУЩЕСТВУЮЩИЕ:</b>
			районов города Москвы		красная красные линии улично-дорожной сети
			участков территории		<b>ОТМЕНЯЕМЫЕ:</b>
			зон планируемого размещения линейных объектов		красная красные линии улично-дорожной сети
	<b>ЗОНЫ ПЛАНИРУЕМОГО РАЗМЕЩЕНИЯ:</b>		линейных объектов		<b>УСТАНОВЛИВАЕМЫЕ:</b>
			номер участка территории		красная красные линии улично-дорожной сети



**УСЛОВНЫЕ ОБОЗНАЧЕНИЯ:**

**ГРАНИЦЫ:**

- подготовки проекта планировки территории
- существующих и планируемых элементов планировочной структуры
- участков территории
- зон планируемого размещения линейных объектов

**ЗОНЫ ПЛАНИРУЕМОГО РАЗМЕЩЕНИЯ:**

- линейных объектов
- номер участка территории

**ЛИНИИ ГРАДОСТРОИТЕЛЬНОГО РЕГУЛИРОВАНИЯ:**

**СУЩЕСТВУЮЩИЕ:**

- красная — красные линии улично-дорожной сети

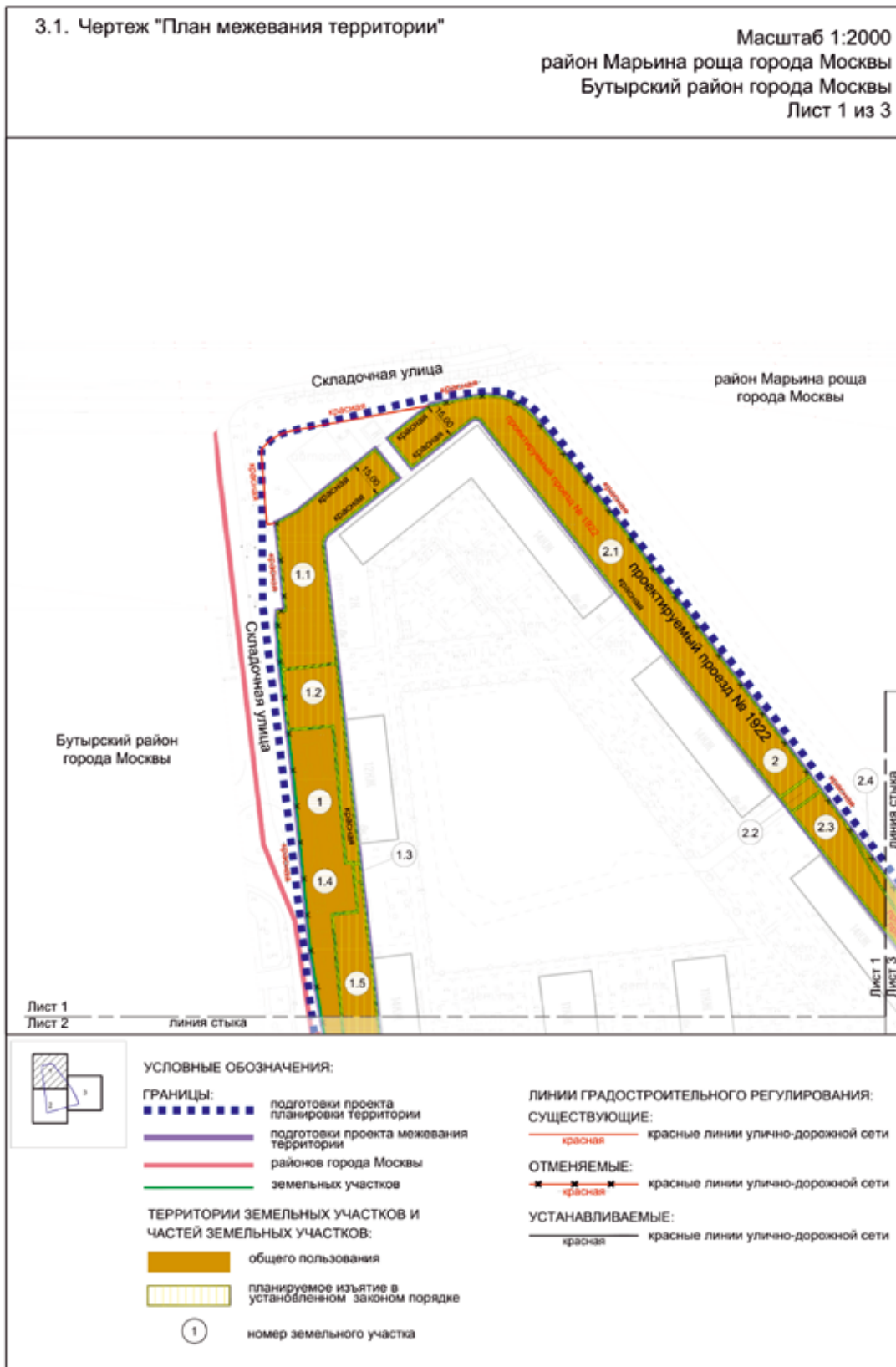
**ОТМЕНЯЕМЫЕ:**

- красная — красные линии улично-дорожной сети

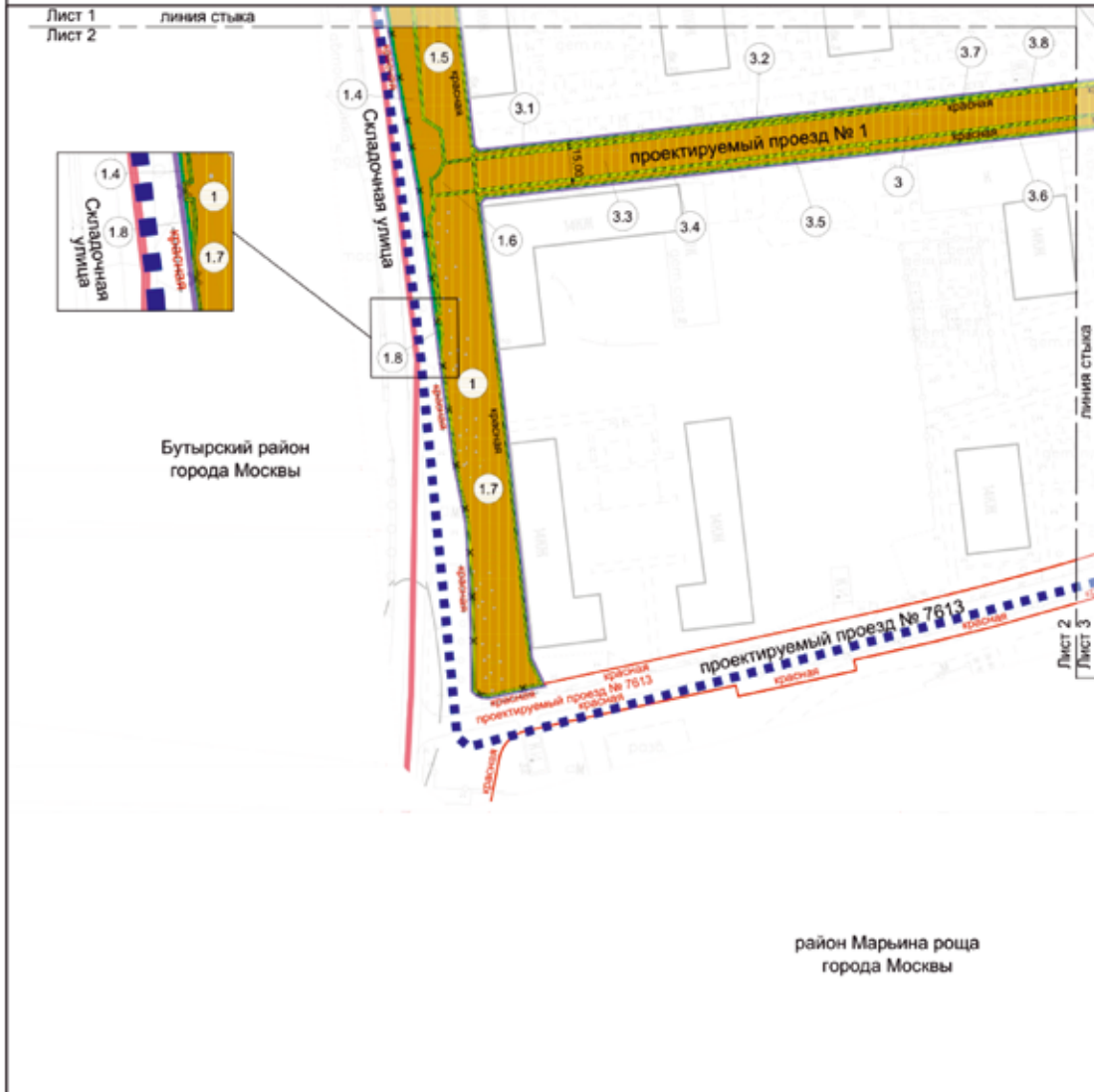
**УСТАНОВЛИВАЕМЫЕ:**

- красная — красные линии улично-дорожной сети

## 3. Проект межевания территории



Масштаб 1:2000  
 район Марьяна роща города Москвы  
 Бутырский район города Москвы  
 Лист 2 из 3



**УСЛОВНЫЕ ОБОЗНАЧЕНИЯ:**

**ГРАНИЦЫ:**

- подготовки проекта планировки территории
- подготовки проекта межевания территории
- районов города Москвы
- земельных участков

**ТЕРРИТОРИИ ЗЕМЕЛЬНЫХ УЧАСТКОВ И ЧАСТЕЙ ЗЕМЕЛЬНЫХ УЧАСТКОВ:**

- общего пользования
- планируемое изъятие в установленном законом порядке
- 1 номер земельного участка

**ЛИНИИ ГРАДОСТРОИТЕЛЬНОГО РЕГУЛИРОВАНИЯ:**

**СУЩЕСТВУЮЩИЕ:**

- красные линии улично-дорожной сети

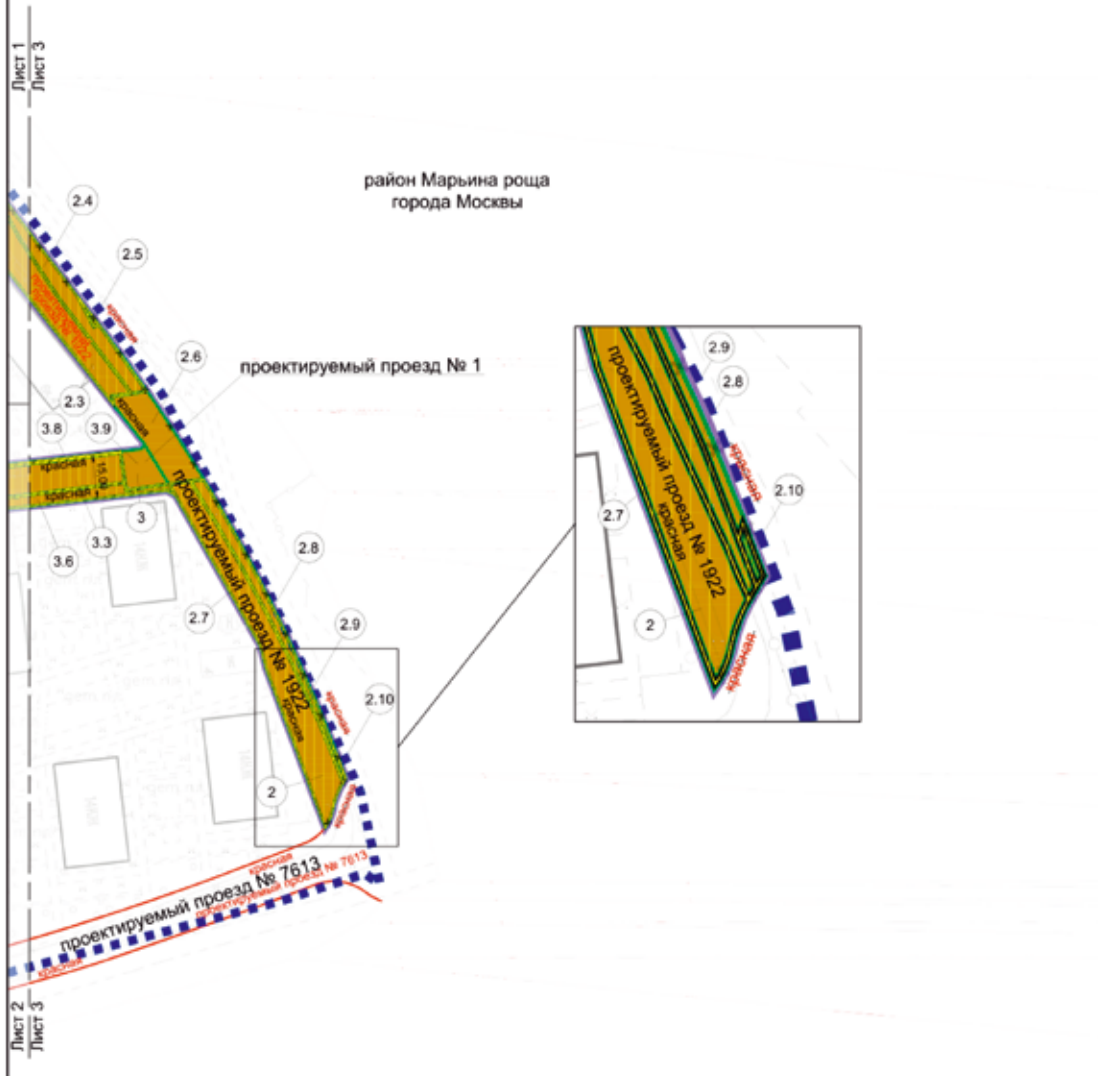
**ОТМЕНЯЕМЫЕ:**

- красные линии улично-дорожной сети

**УСТАНОВЛИВАЕМЫЕ:**

- красные линии улично-дорожной сети

Масштаб 1:2000  
район Марьино роща города Москвы  
Лист 3 из 3



**УСЛОВНЫЕ ОБОЗНАЧЕНИЯ:**

	<b>ГРАНИЦЫ:</b>	подготовка проекта планировки территории	<b>ЛИНИИ ГРАДОСТРОИТЕЛЬНОГО РЕГУЛИРОВАНИЯ:</b>
	подготовка проекта межевания территории	существующие красные линии улично-дорожной сети	<b>СУЩЕСТВУЮЩИЕ:</b>
	земельные участки	отменяемые красные линии улично-дорожной сети	<b>ОТМЕНЯЕМЫЕ:</b>
<b>ТЕРРИТОРИИ ЗЕМЕЛЬНЫХ УЧАСТКОВ И ЧАСТЕЙ ЗЕМЕЛЬНЫХ УЧАСТКОВ:</b>	общего пользования	устанавливаемые красные линии улично-дорожной сети	<b>УСТАНОВЛИВАЕМЫЕ:</b>
планируемое изъятие в установленном законе порядке	номер земельного участка		

### 3.2. Пояснительная записка

Территория в границах подготовки проекта межевания территории состоит из следующих участков: проектируемый проезд № 1, участок Складочной улицы, участок проектируемого проезда № 1922, расположенных в районе Марьино роща города Москвы.

Площадь территории подготовки проекта межевания территории составляет 2,0543 га.

Проектом межевания территории предусматривается образование трех земельных участков территории общего пользования (участки № 1, 2, 3 на чертеже «План межевания территории»).

Характеристика земельных участков территории представлена в таблице «Характеристика земельных участков территории» и на чертеже «План межевания территории» настоящего приложения.

Для реализации планировочных решений, предусмотренных проектом планировки территории, потребуется осуществить изъятие земельных участков в установленном законом порядке в соответствии с чертежом «План межевания территории».

### 3.3. Таблица «Характеристика земельных участков территории» к чертежу «План межевания территории»

Назначение территории	№ земельного участка на чертеже	Адресные ориентиры (при наличии)	Площадь земельного участка, га	Площадь публичного сервитута, га	Площадь частей образуемых земельных участков, в отношении которых предполагается изъятие в установленном законом порядке для государственных или муниципальных нужд, га	Примечание	
1	2	3	4	5	6	7	
Территории общего пользования	1	город Москва, Складочная улица	0,9497	0,1806	-	0,1806 (часть земельного участка с кадастровым номером 77:02:0021006:13890)	-
				0,0868	-	0,0868 (часть земельного участка с кадастровым номером 77:02:0021006:13901)	-
				0,0022	-	0,0022 (часть земельного участка с кадастровым номером 77:02:0021006:13904)	-
				0,2399	-	-	-
				0,1270	-	0,1270 (часть земельного участка с кадастровым номером 77:02:0021006:13905)	-
				0,0147	-	0,0147 (часть земельного участка с кадастровым номером 77:02:0021006:13892)	-
				0,2977	-	0,2977 (часть земельного участка с кадастровым номером 77:02:0021006:13893)	-
				0,0008	-	-	-
	2	город Москва, проектируемый проезд № 1922	0,7298	0,3954	-	0,3954 (часть земельного участка с кадастровым номером 77:02:0021006:13890)	-
				0,0116	-	0,0116 (часть земельного участка с кадастровым номером 77:02:0021006:13908)	-
				0,1092	-	0,1092 (часть земельного участка с кадастровым номером 77:02:0021006:13909)	-

1	2	3	4	5	6	7	
Территории общего пользования	3			0,0370	-	0,0370 (часть земельного участка с кадастровым номером 77:02:0021006:13900)	-
				0,0011	-	0,0011 (часть земельного участка с кадастровым номером 77:02:0021006:3416)	-
				0,0404	-	-	-
				0,1041	-	0,1041 (часть земельного участка с кадастровым номером 77:02:0021006:13897)	-
				0,0299	-	0,0299 (часть земельного участка с кадастровым номером 77:02:0021006:13900)	-
				0,0009	-	-	-
				0,0002	-	0,0002 (часть земельного участка с кадастровым номером 77:02:0021006:3415)	-
				0,0067	-	0,0067 (часть земельного участка с кадастровым номером 77:02:0021006:13905)	-
	3	город Москва, проектируемый проезд № 1	0,3748	0,0189	-	0,0189 (часть земельного участка с кадастровым номером 77:02:0021006:13891)	-
				0,2543	-	0,2543 (часть земельного участка с кадастровым номером 77:02:0021006:13892)	-
				0,0189	-	0,0189 (часть земельного участка с кадастровым номером 77:02:0120316:13893)	-
				0,0129	-	0,0129 (часть земельного участка с кадастровым номером 77:02:0021006:13896)	-
				0,0411	-	0,0411 (часть земельного участка с кадастровым номером 77:02:0021006:13897)	-
				0,0021	-	0,0021 (часть земельного участка с кадастровым номером 77:02:0021006:13907)	-
				0,0042	-	0,0042 (часть земельного участка с кадастровым номером 77:02:0021006:13909)	-
0,0157	-	-	-				
<b>Итого: территории общего пользования</b>			<b>2,0543</b>	-	-	-	
<b>ВСЕГО:</b>			<b>2,0543</b>	-	-	-	



## Об утверждении проекта планировки территории, ограниченной Южнопортовой улицей и рекой Москвой

Постановление Правительства Москвы от 6 августа 2025 года № 1919-ПП

В соответствии с Градостроительным кодексом Российской Федерации, Законом города Москвы от 25 июня 2008 г. № 28 «Градостроительный кодекс города Москвы», постановлением Правительства Москвы от 3 апреля 2024 г. № 706-ПП «Об утверждении Положения об особенностях состава, порядка подготовки и согласования проектов планировки территории в целях установления, изменения и отмены красных линий» **Правительство Москвы постановляет:**

1. Утвердить проект планировки территории, ограниченной Южнопортовой улицей и рекой Москвой (приложение).

2. Настоящее постановление вступает в силу с 1 июля 2028 г.

3. Контроль за выполнением настоящего постановления возложить на заместителя Мэра Москвы в Правительстве Москвы по вопросам градостроительной политики и строительства Ефимова В.В.

Мэр Москвы **С.С.Собянин**

### Приложение

к постановлению Правительства Москвы от 6 августа 2025 г. № 1919-ПП

### Проект планировки территории, ограниченной Южнопортовой улицей и рекой Москвой

#### 1. Положение о планировке территории

##### Пояснительная записка

Территория в границах подготовки проекта планировки территории площадью 6,10 га расположена в районе Печатники города Москвы и ограничена:

- с севера и востока – Южнопортовой улицей;
- с юга и запада – рекой Москвой.

В границах подготовки проекта планировки территории расположены жилые, жилищно-коммунальные здания и сооружения, объекты транспортной инфраструктуры.

Проектом планировки территории предусматриваются мероприятия по реконструкции объектов улично-дорожной сети с отменой и установлением красных линий улично-дорожной сети (№ участка территории на чертеже «План красных линий и зоны планируемого размещения линейных объектов»), в том числе:

– реконструкция проектируемого проезда № 1 (участок № 1) с установлением красных линий улично-дорожной сети;

– реконструкция проектируемого проезда № 2 (участок № 2) с отменой и установлением красных линий улично-дорожной сети.

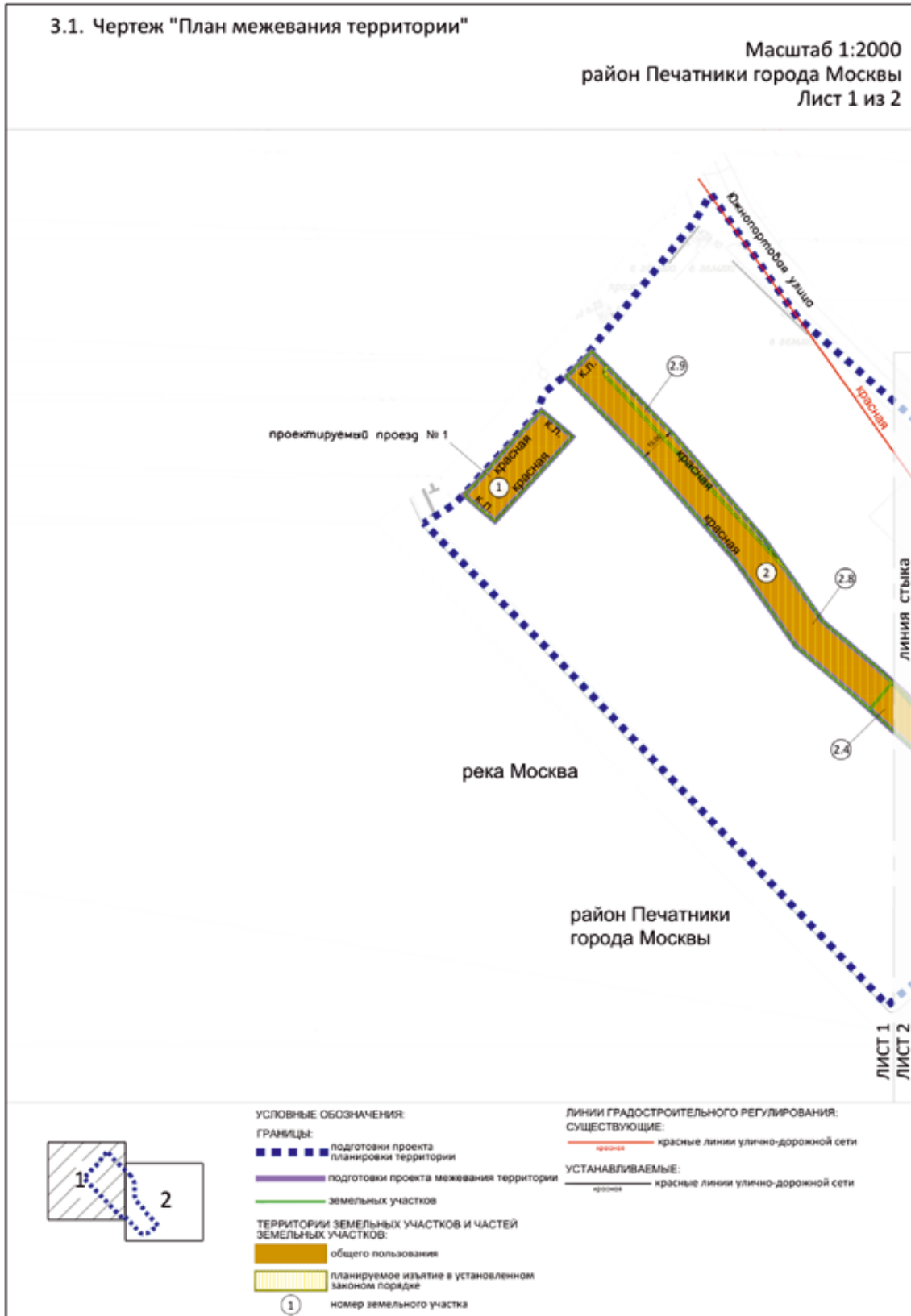
На следующей стадии проектирования необходимо предусмотреть мероприятия, направленные на сохранность и эксплуатационную надежность существующих инженерных коммуникаций или вынос объектов инженерной инфраструктуры, попадающих в зону проведения работ.

#### 2. Графическая часть

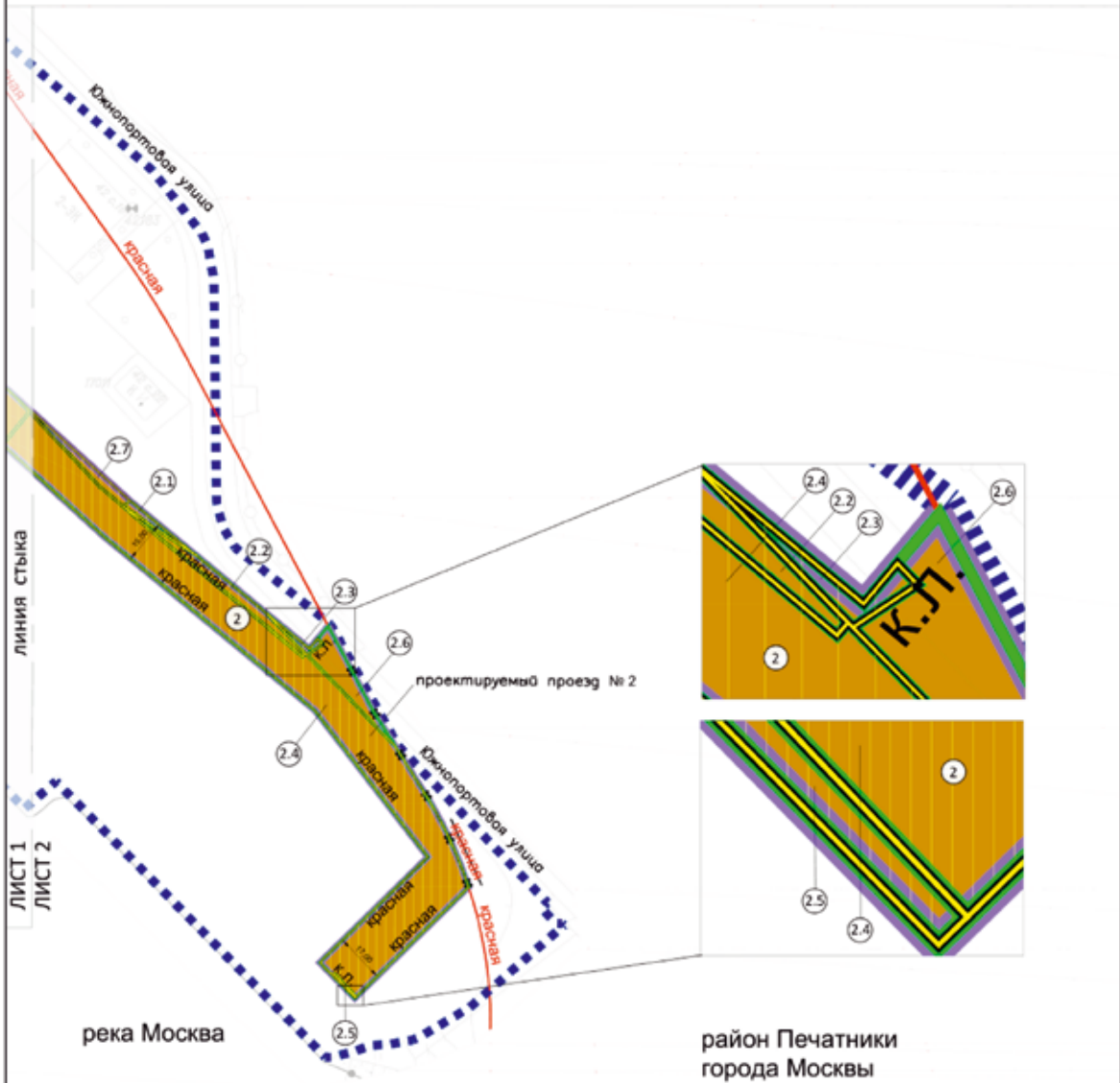




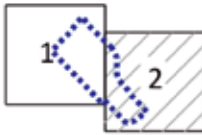
3. Проект межевания территории



Масштаб 1:2000  
район Печатники города Москвы  
Лист 2 из 2



- УСЛОВНЫЕ ОБОЗНАЧЕНИЯ:**
- ГРАНИЦЫ:**
- подготовки проекта планировки территории (blue dashed line)
  - подготовки проекта межевания территории (purple solid line)
  - земельных участков (green solid line)
- ТЕРРИТОРИИ ЗЕМЕЛЬНЫХ УЧАСТКОВ И ЧАСТЕЙ ЗЕМЕЛЬНЫХ УЧАСТКОВ:**
- общего пользования (orange solid area)
  - планируемое изъятие в установленном законом порядке (orange hatched area)
  - номер земельного участка (circled number)
- ЛИНИИ ГРАДОСТРОИТЕЛЬНОГО РЕГУЛИРОВАНИЯ:**
- СУЩЕСТВУЮЩИЕ:** красная линия (red line)
- ОТМЕНЯЕМЫЕ:** красная линия с крестиками (red line with crosses)
- УСТАНОВЛИВАЕМЫЕ:** красная линия (red line)



### 3.2. Пояснительная записка

Территория в границах подготовки проекта межевания территории состоит из следующих участков: проектируемый проезд № 1, проектируемый проезд № 2, расположенных в районе Печатники города Москвы.

Площадь территории подготовки проекта межевания территории составляет 0,7710 га.

Проектом межевания территории предусматривается образование двух земельных участков территории общего пользования (участки № 1, 2 на чертеже «План межевания территории»).

Характеристика земельных участков территории представлена в таблице «Характеристика земельных участков территории» и на чертеже «План межевания территории» настоящего приложения.

Для реализации планировочных решений, предусмотренных проектом планировки территории, потребуется осуществить изъятие земельных участков в установленном законом порядке в соответствии с чертежом «План межевания территории».

### 3.3. Таблица «Характеристика земельных участков территории»

к чертежу «План межевания территории»

Назначение территории	№ земельного участка на чертеже	Адресные ориентиры (при наличии)	Площадь земельного участка, га		Площадь публичного сервитута, га	Площадь частей образуемых земельных участков, в отношении которых предполагается изъятие в установленном законом порядке для государственных или муниципальных нужд, га	Примечание	
1	2	3	4		5	6	7	
Территории общего пользования	1	город Москва, проектируемый проезд	0,0810		-	0,0810 (часть земельного участка с кадастровым номером 77:04:0003005:7405)	-	
	2	город Москва, проектируемый проезд	2.1	0,0041		-	0,0041 (часть земельного участка с кадастровым номером 77:04:0003005:7409)	-
			2.2	0,0201			0,0201 (часть земельного участка с кадастровым номером 77:04:0003005:7414)	
			2.3	0,0030			0,0030 (часть земельного участка с кадастровым номером 77:04:0003005:125)	
			2.4	0,3452			0,3452 (часть земельного участка с кадастровым номером 77:04:0003005:7403)	
			2.5	0,0008			0,0008 (часть земельного участка с кадастровым номером 77:04:0003005:7406)	
			2.6	0,0237			-	
			2.7	0,0105			0,0105 (часть земельного участка с кадастровым номером 77:04:0003005:7404)	
			2.8	0,2494			0,2494 (часть земельного участка с кадастровым номером 77:04:0003005:7405)	
			2.9	0,0332			0,0332 (часть земельного участка с кадастровым номером 77:04:0003005:7404)	
Итого: территории общего пользования			0,7710		-	-	-	
Всего:			0,7710		-	-	-	

## Об утверждении проекта планировки территории вблизи корпусов 1 и 2 владения 15 по Красноказарменной улице

Постановление Правительства Москвы от 6 августа 2025 года № 1920-ПП

В соответствии с Градостроительным кодексом Российской Федерации, Законом города Москвы от 25 июня 2008 г. № 28 «Градостроительный кодекс города Москвы», постановлением Правительства Москвы от 3 апреля 2024 г. № 706-ПП «Об утверждении Положения об особенностях состава, порядка подготовки и согласования проектов планировки территории в целях установления, изменения и отмены красных линий» **Правительство Москвы постановляет:**

1. Утвердить проект планировки территории вблизи корпусов 1 и 2 владения 15 по Красноказарменной улице (приложение).

2. Контроль за выполнением настоящего постановления возложить на заместителя Мэра Москвы в Правительстве Москвы по вопросам градостроительной политики и строительства Ефимова В.В.

Мэр Москвы **С.С.Собянин**

**Приложение**  
к постановлению Правительства Москвы  
от 6 августа 2025 г. № 1920-ПП

### Проект планировки территории вблизи корпусов 1 и 2 владения 15 по Красноказарменной улице

#### 1. Положение о планировке территории

##### Пояснительная записка

Территория в границах подготовки проекта планировки территории площадью 3,65 га расположена в районе Лефортово города Москвы и ограничена:

- с севера – территорией нежилой застройки;
- с востока – Энергетическим проездом;
- с юга – Красноказарменной улицей;
- с запада – территорией нежилой застройки.

В границах подготовки проекта планировки территории расположен строящийся жилой комплекс «Красноказарменная 15», расположенный по адресному ориентиру: Красноказарменная улица, владение 15, корпус 1 и 2.

Проектом планировки территории предусматриваются мероприятия по реконструкции объектов улично-дорожной сети с отменой и установлением красных линий улично-дорожной сети (№ участка территории на чертеже «План красных линий и зоны планируемого размещения линейных объектов»), в том числе:

- реконструкция проектируемого проезда № 1 (участок № 1) с установлением красных линий улично-дорожной сети;
- реконструкция проектируемого проезда № 2 (участок № 2) с установлением красных линий улично-дорожной сети;
- реконструкция участка Красноказарменной улицы (участок № 3) с отменой и установлением красных линий улично-дорожной сети;
- реконструкция участка Энергетического проезда (участок № 4) с отменой и установлением красных линий улично-дорожной сети.

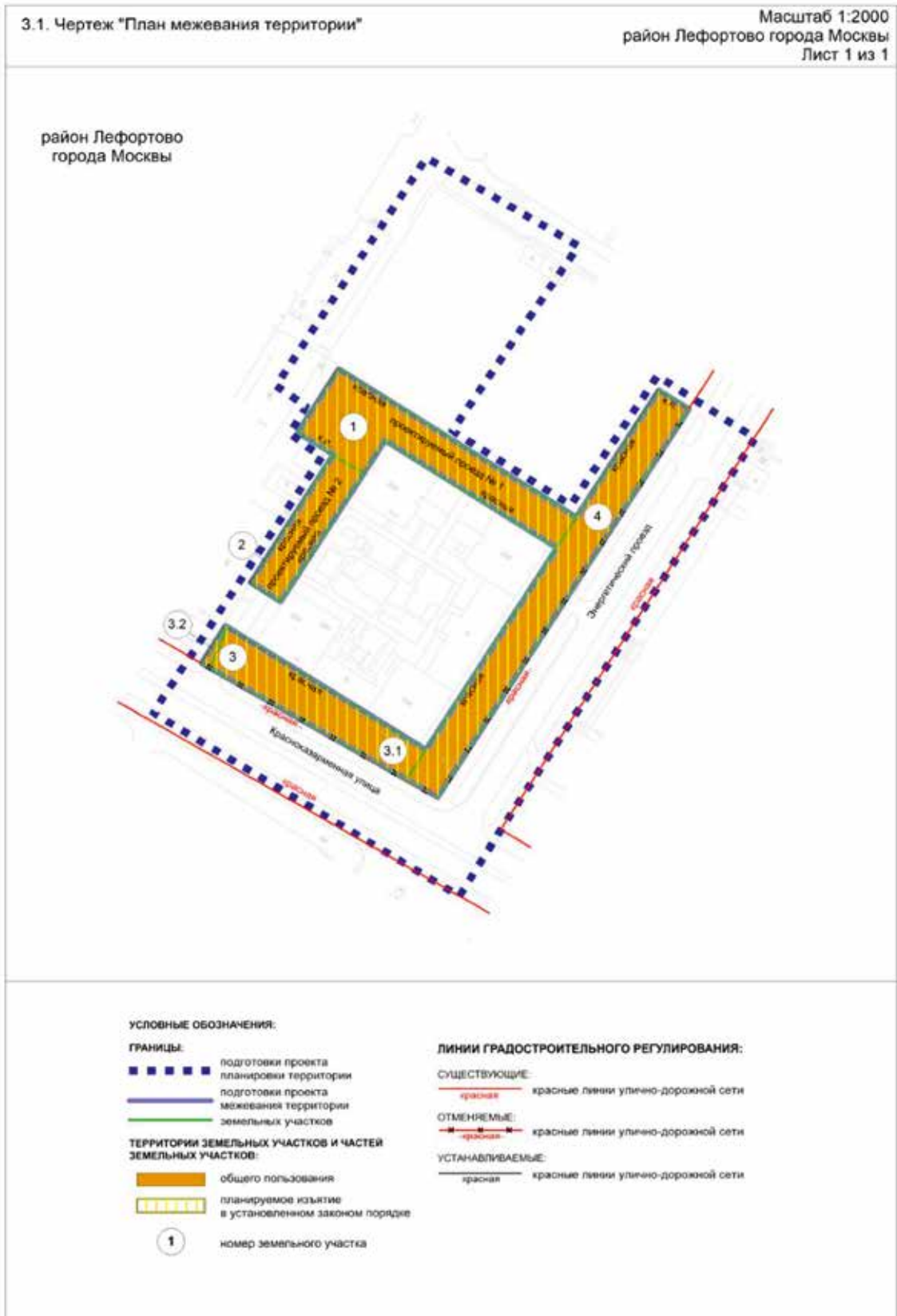
На следующей стадии проектирования необходимо предусмотреть мероприятия, направленные на сохранность и эксплуатационную надежность существующих инженерных коммуникаций или вынос объектов инженерной инфраструктуры, попадающих в зону проведения работ.

#### 2. Графическая часть





3. Проект межевания территории



### 3.2. Пояснительная записка

Территория в границах подготовки проекта межевания территории состоит из следующих участков: проектируемый проезд № 1, проектируемый проезд № 2, участок Красноказарменной улицы, участок Энергетического проезда, расположенных в районе Лефортово города Москвы.

Площадь территории подготовки проекта межевания территории составляет 0,8013 га.

Проектом межевания территории предусматривается образование четырех земельных участков территории общего пользования (участки № 1, 2, 3, 4 на чертеже «План межевания территории»).

Характеристика земельных участков территории представлена в таблице «Характеристика земельных участков территории» и на чертеже «План межевания территории» настоящего приложения.

Для реализации планировочных решений, предусмотренных проектом планировки территории, потребуется осуществить изъятие земельных участков в установленном законом порядке в соответствии с чертежом «План межевания территории».

### 3.3. Таблица «Характеристика земельных участков территории» к чертежу «План межевания территории»

Назначение территории	№ земельного участка на чертеже	Адресные ориентиры (при наличии)	Площадь земельного участка, га		Площадь публичного сервитута, га	Площадь частей образуемых земельных участков, в отношении которых предполагается изъятие в установленном законом порядке для государственных или муниципальных нужд, га	Примечание	
1	2	3	4		5	6	7	
Территории общего пользования	1	город Москва, проектируемый проезд	0,2380	0,2380	-	0,2380 (часть земельного участка с кадастровым номером 77:04:0001005:1)	-	
	2	город Москва, проектируемый проезд	0,0975	0,0975	-	0,1293 (часть земельного участка с кадастровым номером 77:04:0001005:1)	-	
	3	3.1	город Москва, Красноказарменная улица	0,1692	0,1645	-	0,1645 (часть земельного участка с кадастровым номером 77:04:0001005:1)	-
		3.2			0,0047	-	0,0047 (часть земельного участка с кадастровым номером 77:04:0001005:1001)	-
	4	город Москва, Энергетический проезд	0,2966	0,2966	-	0,2966 (часть земельного участка с кадастровым номером 77:04:0001005:1)	-	
Итого: территории общего пользования			0,8013		-	-	-	
ВСЕГО:			0,8013		-	-	-	

## Об утверждении проекта планировки территории вблизи корпусов 1, 2 и 3 владения 30 по Родниковой улице

Постановление Правительства Москвы от 6 августа 2025 года № 1921-ПП

В соответствии с Градостроительным кодексом Российской Федерации, Законом города Москвы от 25 июня 2008 г. № 28 «Градостроительный кодекс города Москвы», постановлением Правительства Москвы от 3 апреля 2024 г. № 706-ПП «Об утверждении Положения об особенностях состава, порядка подготовки и согласования проектов планировки территории в целях установления, изменения и отмены красных линий» **Правительство Москвы постановляет:**

1. Утвердить проект планировки территории вблизи корпусов 1, 2 и 3 владения 30 по Родниковой улице (приложение).

2. Контроль за выполнением настоящего постановления возложить на заместителя Мэра Москвы в Правительстве Москвы по вопросам градостроительной политики и строительства Ефимова В.В.

Мэр Москвы **С.С.Собянин**

**Приложение**  
к постановлению Правительства Москвы  
от 6 августа 2025 г. № 1921-ПП

### Проект планировки территории вблизи корпусов 1, 2 и 3 владения 30 по Родниковой улице

#### 1. Положение о планировке территории

##### Пояснительная записка

Территория в границах подготовки проекта планировки территории площадью 19,92 га расположена в районе Солнцево города Москвы и ограничена:

- с севера и запада – Родниковой улицей;
- с востока – улицей Петра Непорожного;
- с юга – Румянцевским ручьем.

В границах подготовки проекта планировки территории расположены жилые, жилищно-коммунальные, общественные, торгово-бытовые здания и сооружения, объекты транспортной инфраструктуры.

Проектом планировки территории предусматриваются мероприятия по реконструкции улично-дорожной сети с отменой и установлением красных линий улично-дорожной сети (№ участка территории на чертеже «План красных линий и зоны планируемого размещения линейных объектов»), в том числе:

– реконструкция проектируемого проезда № 1 (участок № 1) с отменой и установлением красных линий улично-дорожной сети Родниковой улицы и улицы Петра Непорожного;

– реконструкция проектируемого проезда № 2 (участок № 2) с установлением красных линий улично-дорожной сети;

– реконструкция проектируемого проезда № 3 (участок № 3) с установлением красных линий улично-дорожной сети.

На следующей стадии проектирования необходимо предусмотреть мероприятия, направленные на сохранность и эксплуатационную надежность существующих инженерных коммуникаций или вынос объектов инженерной инфраструктуры, попадающих в зону проведения работ.

#### 2. Графическая часть

Чертеж "План красных линий и зоны планируемого размещения линейных объектов"

Масштаб 1:2000  
район Солнцево города Москвы  
Лист 1 из 2

район Солнцево  
города Москвы



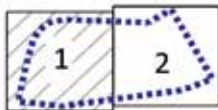
УСЛОВНЫЕ ОБОЗНАЧЕНИЯ:

ГРАНИЦЫ:

- границы подготовки проекта планировки территории
- границы существующих и планируемых элементов планировочной структуры
- участки территории
- зон планируемого размещения линейных объектов

ЗОНЫ ПЛАНИРУЕМОГО РАЗМЕЩЕНИЯ:

- линейных объектов
- ② номер участка территории



ЛИНИИ ГРАДОСТРОИТЕЛЬНОГО РЕГУЛИРОВАНИЯ:

СУЩЕСТВУЮЩИЕ:

- красные линии улично-дорожной сети
- границы технических зон инженерных коммуникаций и сооружений

ОТМЕНЯЕМЫЕ:

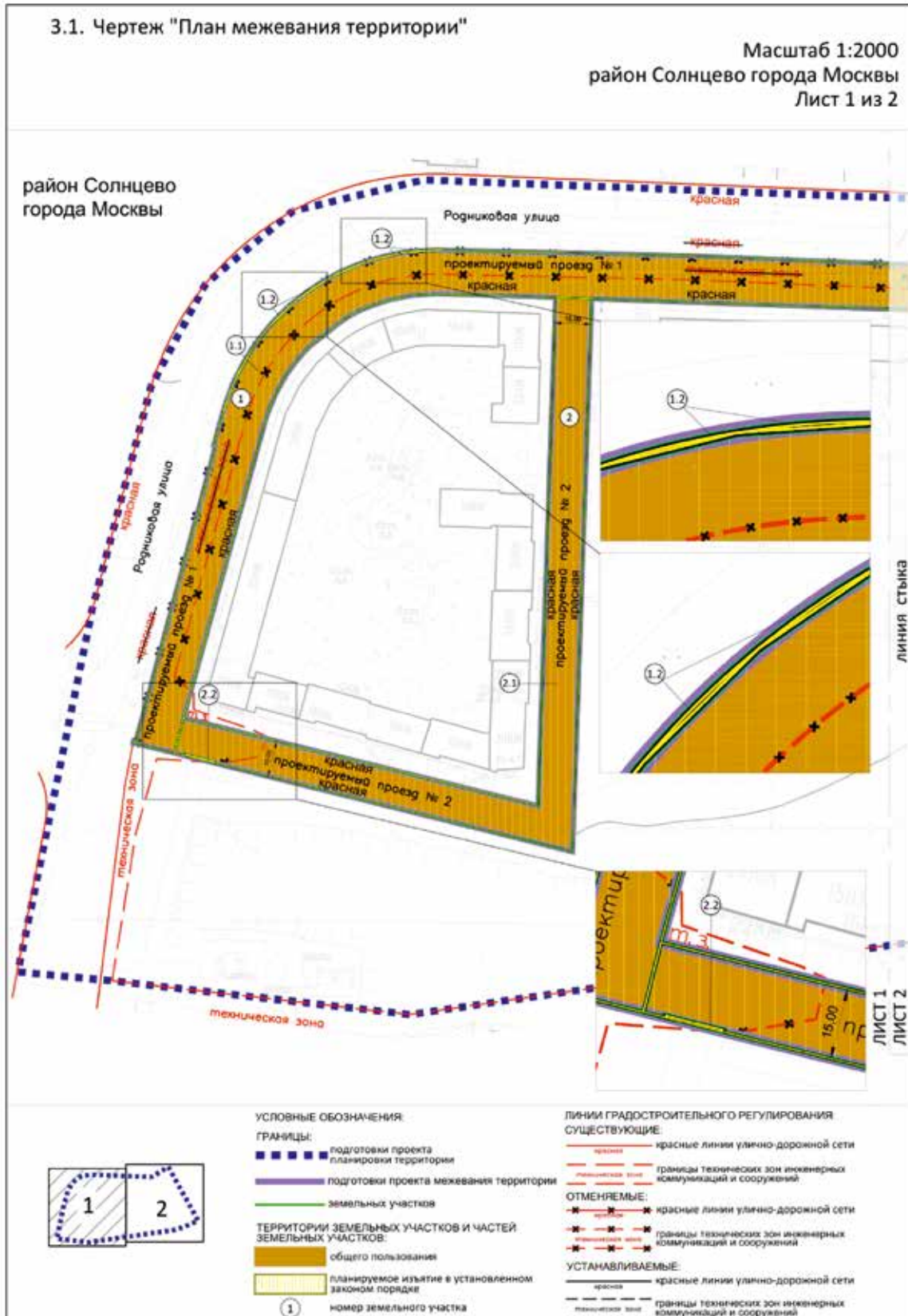
- красные линии улично-дорожной сети
- границы технических зон инженерных коммуникаций и сооружений

УСТАНОВЛИВАЕМЫЕ:

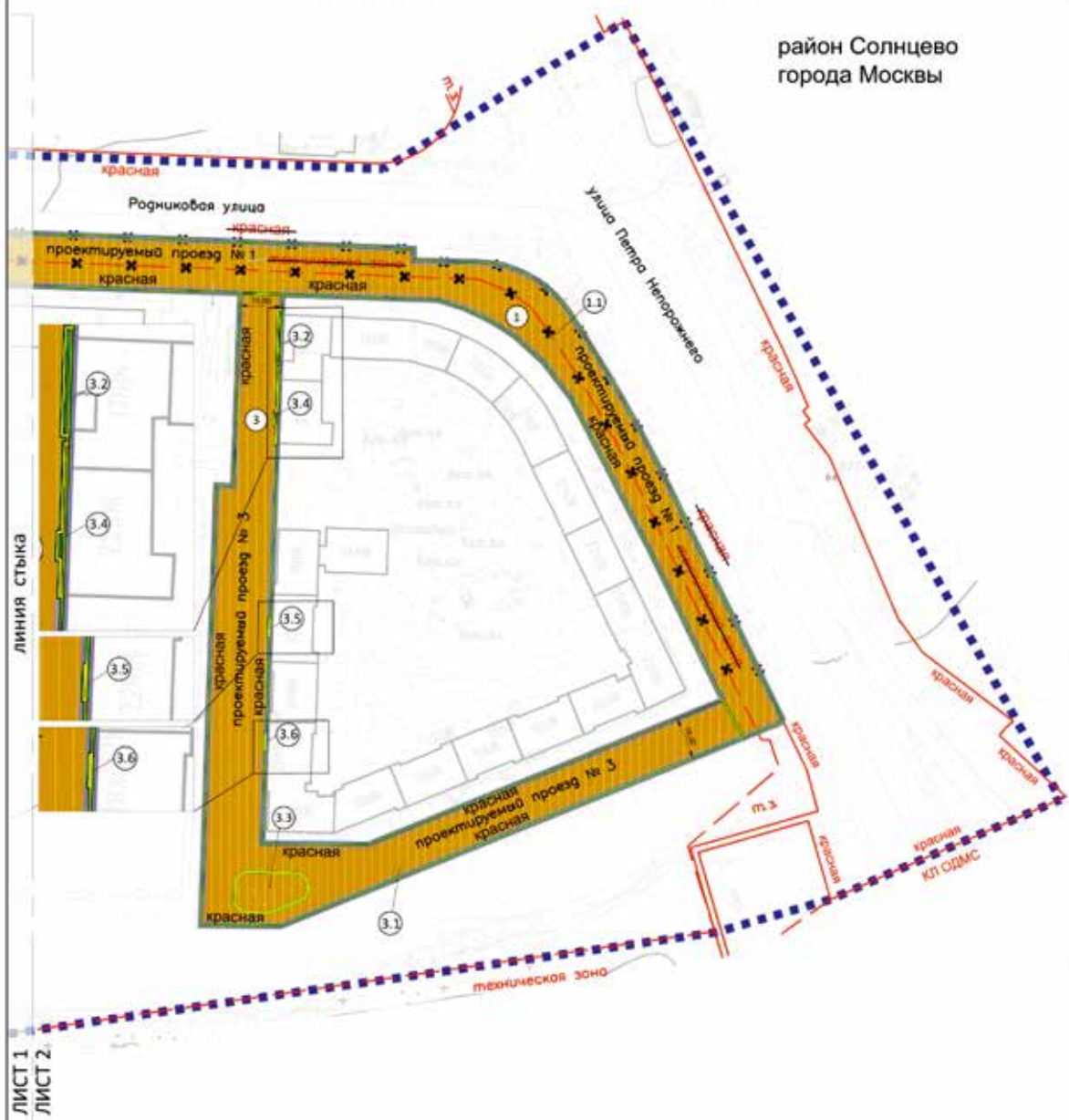
- красные линии улично-дорожной сети
- границы технических зон инженерных коммуникаций и сооружений



## 3. Проект межевания территории



Масштаб 1:2000  
район Солнцево города Москвы  
Лист 2 из 2



район Солнцево  
города Москвы

ЛИСТ 1  
ЛИСТ 2

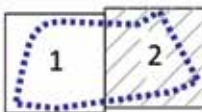
**УСЛОВНЫЕ ОБОЗНАЧЕНИЯ**

**ГРАНИЦЫ:**

- подготовки проекта планировки территории
- подготовки проекта межевания территории
- земельных участков

**ТЕРРИТОРИИ ЗЕМЕЛЬНЫХ УЧАСТКОВ И ЧАСТЕЙ ЗЕМЕЛЬНЫХ УЧАСТКОВ:**

- общего пользования
- планируемое изъятие в установленном законом порядке
- номер земельного участка



**ЛИНИИ ГРАДОСТРОИТЕЛЬНОГО РЕГУЛИРОВАНИЯ СУЩЕСТВУЮЩИЕ:**

- красная красные линии улично-дорожной сети
- границы технических зон инженерных коммуникаций и сооружений
- красные линии объектов дорожно-мостового строительства

**ОТМЕНЯЕМЫЕ:**

- красные линии улично-дорожной сети
- границы технических зон инженерных коммуникаций и сооружений

**УСТАНОВЛИВАЕМЫЕ:**

- красные красные линии улично-дорожной сети
- границы технических зон инженерных коммуникаций и сооружений

### 3.2. Пояснительная записка

Территория в границах подготовки проекта межевания территории состоит из следующих участков: проектируемый проезд № 1, проектируемый проезд № 2, проектируемый проезд № 3, расположенных в районе Солнцево города Москвы.

Площадь территории подготовки проекта межевания территории составляет 2,7148 га.

Проектом межевания территории предусматривается образование трех земельных участков территории общего пользования (участки № 1, 2, 3 на чертеже «План межевания территории»).

Характеристика земельных участков территории представлена в таблице «Характеристика земельных участков территории» и на чертеже «План межевания территории» настоящего приложения.

Для реализации планировочных решений, предусмотренных проектом планировки территории, потребуется осуществить изъятие земельных участков в установленном законом порядке в соответствии с чертежом «План межевания территории».

### 3.3. Таблица «Характеристика земельных участков территории» к чертежу «План межевания территории»

Назначение территории	№ земельного участка на чертеже	Адресные ориентиры (при наличии)	Площадь земельного участка, га		Площадь публичного сервитута, га	Площадь частей образуемых земельных участков, в отношении которых предполагается изъятие в установленном законом порядке для государственных или муниципальных нужд, га	Примечание
1	2	3	4		5	6	7
Территории общего пользования	1	1.1	1,4044	1,4016	-	1,4016 (часть земельного участка с кадастровым номером 77:17:0110504:19258)	-
		1.2		0,0028	-	0,0028 (часть земельного участка с кадастровым номером 77:17:0110504:2537)	-
	2	2.1	0,5774	0,5769	-	0,5769 (часть земельного участка с кадастровым номером 77:17:0110504:19258)	-
		2.2		0,0005	-	0,0005 (часть земельного участка с кадастровым номером 77:17:0110504:19264)	-
	3	3.1	0,7330	0,6968	-	0,6968 (часть земельного участка с кадастровым номером 77:17:0110504:19258)	-
		3.2		0,0021	-	0,0021 (часть земельного участка с кадастровым номером 77:17:0110504:19258)	-
		3.3		0,0318	-	0,0318 (земельный участок с кадастровым номером 77:17:0110504:19263)	-
		3.4		0,0018	-	0,0018 (часть земельного участка с кадастровым номером 77:17:0110504:19260)	-
		3.5		0,0003	-	0,0003 (часть земельного участка с кадастровым номером 77:17:0110504:19260)	-
		3.6		0,0002	-	0,0002 (часть земельного участка с кадастровым номером 77:17:0110504:19260)	-
Итого: территории общего пользования			2,7148	-	-	-	
Всего:			2,7148	-	-	-	



## Об утверждении проекта планировки территории вблизи владения 25 по улице Зорге

Постановление Правительства Москвы от 6 августа 2025 года № 1922-ПП

В соответствии с Градостроительным кодексом Российской Федерации, Законом города Москвы от 25 июня 2008 г. № 28 «Градостроительный кодекс города Москвы», постановлением Правительства Москвы от 3 апреля 2024 г. № 706-ПП «Об утверждении Положения об особенностях состава, порядка подготовки и согласования проектов планировки территории в целях установления, изменения и отмены красных линий» **Правительство Москвы постановляет:**

1. Утвердить проект планировки территории вблизи владения 25 по улице Зорге (приложение).

2. Настоящее постановление вступает в силу с 1 февраля 2026 г.

3. Контроль за выполнением настоящего постановления возложить на заместителя Мэра Москвы в Правительстве Москвы по вопросам градостроительной политики и строительства Ефимова В.В.

Мэр Москвы **С.С.Собянин**

### Приложение

к постановлению Правительства Москвы от 6 августа 2025 г. № 1922-ПП

### Проект планировки территории вблизи владения 25 по улице Зорге

#### 1. Положение о планировке территории

##### Пояснительная записка

Территория в границах подготовки проекта планировки территории площадью 5,48 га расположена в районах Сокол, Щукино, Хорошево-Мневники города Москвы, Хорошевском районе города Москвы и ограничена:

– с севера – объектами хранения автомобильного транспорта;

– с востока – улицей Зорге;

– с юга – проектируемым проездом № 1545;

– с запада – проектируемым проездом № 1369.

В границах подготовки проекта планировки территории расположены жилые, жилищно-коммунальные объекты, объекты транспортной инфраструктуры.

Проектом планировки территории предусматриваются мероприятия по реконструкции объектов улично-до-

рожной сети с установлением красных линий улично-дорожной сети (№ участка территории на чертеже «План красных линий и зоны планируемого размещения линейных объектов»), в том числе:

– реконструкция проектируемого проезда № 1 (участок № 1) с установлением красных линий улично-дорожной сети;

– реконструкция проектируемого проезда № 2 (участок № 2) с установлением красных линий улично-дорожной сети.

На следующей стадии проектирования необходимо предусмотреть мероприятия, направленные на сохранность и эксплуатационную надежность существующих инженерных коммуникаций или вынос объектов инженерной инфраструктуры, попадающих в зону проведения работ.

#### 2. Графическая часть

Чертеж "План красных линий и зоны планируемого размещения линейных объектов"

Масштаб 1:2000  
районы Сокол, Щукино,  
Хорошево-Мневники города Москвы, Хорошевский район города Москвы  
Лист 1 из 1

район Щукино  
города Москвы

район Сокол  
города Москвы



район Хорошево-Мневники  
города Москвы

Хорошевский район  
города Москвы

УСЛОВНЫЕ ОБОЗНАЧЕНИЯ:

ГРАНИЦЫ:

- границы подготовки проекта планировки территории
- существующих и планируемых элементов планировочной структуры
- районов города Москвы
- участков территории
- зон планируемого размещения линейных объектов

ЛИНИИ ГРАДОСТРОИТЕЛЬНОГО РЕГУЛИРОВАНИЯ:  
СУЩЕСТВУЮЩИЕ:

- красные линии улично-дорожной сети
- границы технических зон инженерных коммуникаций и сооружений
- линии застройки
- границы зон транспортных сооружений

ОТМЕНЯЕМЫЕ:

- красные линии улично-дорожной сети

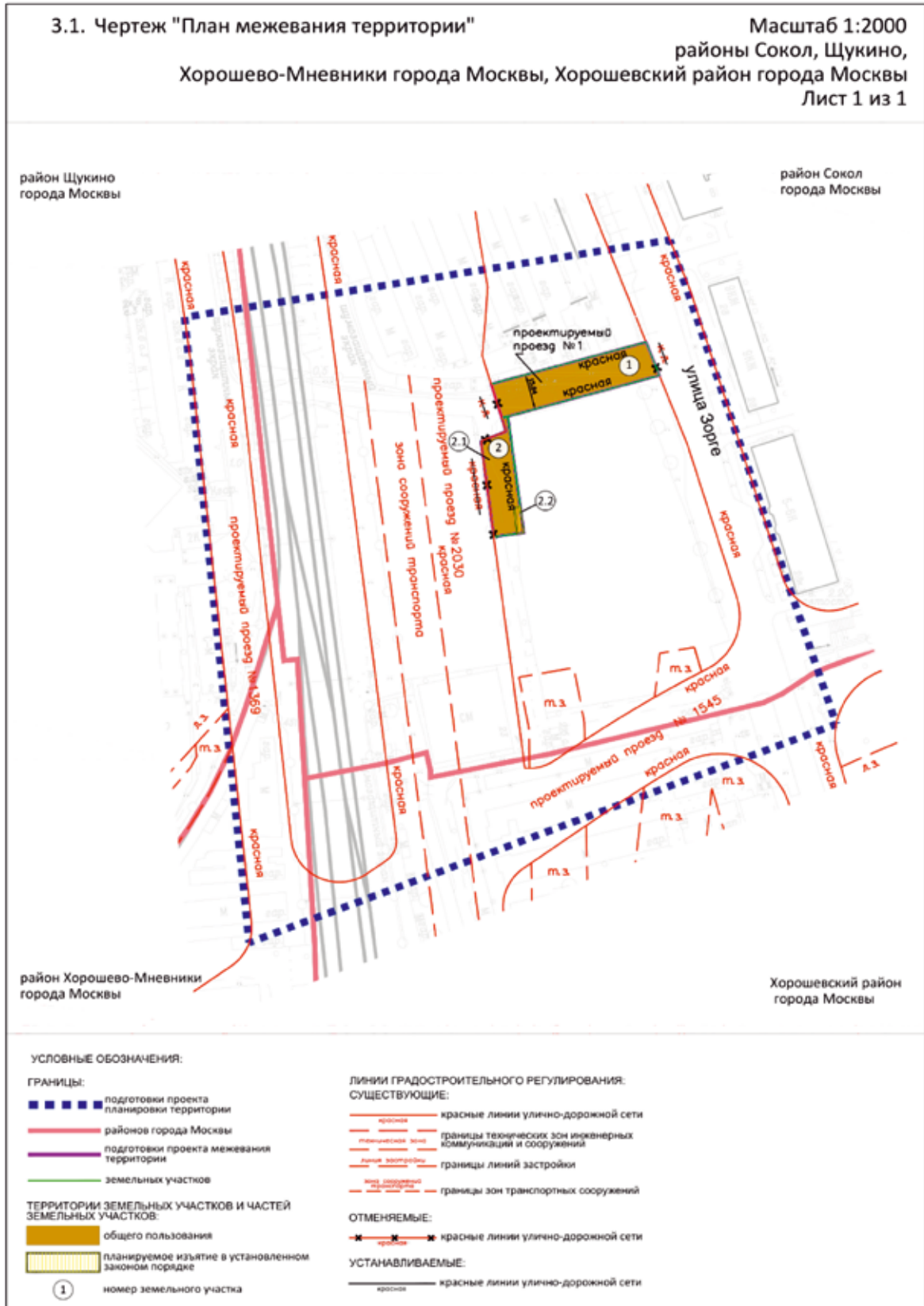
УСТАНАВЛИВАЕМЫЕ:

- красные линии улично-дорожной сети

ЗОНЫ ПЛАНИРУЕМОГО РАЗМЕЩЕНИЯ:

- линейных объектов
- 1 номер участка территории

3. Проект межевания территории



### 3.2. Пояснительная записка

Территория в границах подготовки проекта межевания территории состоит из следующих участков: проектируемый проезд № 1, проектируемый проезд № 2030, расположенных в районе Сокол города Москвы.

Площадь территории подготовки проекта межевания территории составляет 0,1543 га.

Проектом межевания территории предусматривается образование двух земельных участков (участки № 1, 2 на чертеже «План межевания территории»).

Характеристика земельных участков территории представлена в таблице «Характеристика земельных участков территории» и на чертеже «План межевания территории» настоящего приложения.

Для реализации планировочных решений, предусмотренных проектом планировки территории, потребуется осуществить изъятие земельного участка в установленном законом порядке в соответствии с чертежом «План межевания территории».

### 3.3. Таблица «Характеристика земельных участков территории» к чертежу «План межевания территории»

Назначение территории	№ земельного участка на чертеже	Адресные ориентиры (при наличии)	Площадь земельного участка, га		Площадь публичного сервитута, га	Площадь частей образуемых земельных участков, в отношении которых предполагается изъятие в установленном законом порядке для государственных или муниципальных нужд, га	Примечание
1	2	3	4		5	6	7
Территории общего пользования	1	город Москва, проектируемый проезд	0,1005		-	-	-
	2	2.1	город Москва, проектируемый проезд	0,0508	-	-	-
		2.2		0,0030	-	0,0030 (часть земельного участка с кадастровым номером 77:09:0005005:46)	-
<b>Итого: территории общего пользования</b>			<b>0,1543</b>		-	-	-
<b>Всего:</b>			<b>0,1543</b>		-	-	-

## Об утверждении проекта планировки территории вблизи владений 48В, 66, 68 по улице Вавилова

Постановление Правительства Москвы от 6 августа 2025 года № 1923-ПП

В соответствии с Градостроительным кодексом Российской Федерации, Законом города Москвы от 25 июня 2008 г. № 28 «Градостроительный кодекс города Москвы», постановлениями Правительства Москвы от 22 марта 2022 г. № 438-ПП «О реализации положений пункта 2 статьи 7 Федерального закона от 14 марта 2022 г. № 58-ФЗ «О внесении изменений в отдельные законодательные акты Российской Федерации», от 24 октября 2023 г. № 2035-ПП «Об утверждении Положения об особенностях состава, порядка подготовки и согласования проектов планировки территории в целях комплексного развития территории, проектов планировки территории, включающих территории особых экономических зон, а также проектов планировки территории, подготавливаемых за счет средств бюджета города Москвы, в городе Москве» и в целях реализации постановлений

Правительства Москвы от 1 августа 2017 г. № 497-ПП «О Программе реновации жилищного фонда в городе Москве», от 3 декабря 2024 г. № 2740-ПП «О комплексном развитии территорий нежилой застройки города Москвы, расположенных по адресу: г. Москва, ул. Вавилова, вл. 48В, 66, 68» **Правительство Москвы постановляет:**

1. Утвердить проект планировки территории вблизи владений 48В, 66, 68 по улице Вавилова (приложение).

2. Контроль за выполнением настоящего постановления возложить на заместителя Мэра Москвы в Правительстве Москвы по вопросам градостроительной политики и строительства Ефимова В.В.

Мэр Москвы **С.С.Собянин**

### Приложение

к постановлению Правительства Москвы от 6 августа 2025 г. № 1923-ПП

### Проект планировки территории вблизи владений 48В, 66, 68 по улице Вавилова

#### 1. Положение о планировке территории

##### 1.1. Пояснительная записка

Территория в границах подготовки проекта планировки территории площадью 2,12 га расположена в Гагаринском районе города Москвы и ограничена:

- с севера – территорией многоквартирных домов и образовательной организации;
- с востока – территорией торгово-бытового объекта и улицей Вавилова;
- с юга – территорией пожарной части и объекта по обслуживанию электросетей;
- с запада – территорией образовательной организации и многоквартирных домов.

Проект планировки территории подготовлен в целях реализации постановления Правительства Москвы от 3 декабря 2024 г. № 2740-ПП «О комплексном развитии территорий нежилой застройки города Москвы, расположенных по адресу: г. Москва, ул. Вавилова, вл. 48В, 66, 68», а также в целях реализации Программы реновации жилищного фонда в городе Москве, утвержденной постановлением Правительства Москвы от 1 августа 2017 г. № 497-ПП «О Программе реновации жилищного фонда в городе Москве».

Транспортное обслуживание проектируемой территории осуществляется по улице Вавилова – магистральной улице районного значения.

Обслуживание проектируемой территории скоростным внеуличным транспортом осуществляется Калужско-Рижской линией метрополитена, ближайшая станция «Профсоюзная».

В границах подготовки проекта планировки территории расположены объекты гаражного назначения.

В границах подготовки проекта планировки территории расположена техническая зона инженерных коммуникаций и сооружений.

Проектом планировки территории предусматривается строительство объектов капитального строительства с площадью квартир – 11,33 тыс.кв.м, нежилой наземной площадью – 1,35 тыс.кв.м (№ зоны планируемого размещения объектов капитального строительства на чертеже «Планировочная организация территории»), в том числе:

- многоквартирного дома в целях реализации Программы реновации жилищного фонда в городе Москве со встроенно-пристроенными помещениями и подземным гаражом с приспособлением его под защитное сооружение гражданской обороны «укрытие» на 210 мест в период мобилизации и военное время с площадью квартир – 6,55 тыс.кв.м, нежилой наземной площадью – 0,62 тыс.кв.м (зона № 1.1);

- многоквартирного дома в целях реализации Программы реновации жилищного фонда в городе Москве со встроенно-пристроенными нежилыми помещениями и подвалом с приспособлением его под защитное сооружение гражданской обороны «укрытие» на 150 мест в период мобилизации и военное время с площадью квартир – 4,78 тыс.кв.м, нежилой наземной площадью – 0,54 тыс.кв.м (зона № 2.1);

- объекта общественного назначения (торговый объект) нежилой наземной площадью – 0,19 тыс.кв.м (зона № 3.1).

Проектом планировки территории мероприятия по развитию транспортного обслуживания территории не предусматриваются. Число организуемых парковок (парковочных мест) принять равным в соответствии с действующими нормативами.

Мероприятия по инженерному обеспечению территории (в том числе по перекладке, переустройству и реконструкции существующих сетей с сохранением обеспечения потребителей) и параметры инженерных коммуникаций уточняются на последующих стадиях проектирования в соответствии с техническими условиями эксплуатирующих организаций на присоединение планируемых объектов капитального строительства к сетям инженерно-технического обеспечения, электрическим сетям, сетям связи.

На следующей стадии проектирования необходимо предусмотреть мероприятия, направленные на сохранность и эксплуатационную надежность существующих инженерных коммуникаций или вынос объектов инженерной инфраструктуры, попадающих в зону проведения работ.

В целях реализации планировочных решений потребуется осуществить мероприятия по освобождению территории в установленном законом порядке.

Проектирование и проведение земляных, строительных, мелиоративных, хозяйственных и иных работ на проектируемой территории должны осуществляться по результатам государственной историко-культурной экспертизы земельных участков, подлежащих воздействию указанных работ, проводимой в установленном порядке путем археологической разведки, с оформлением научного отчета о проведенных археологических работах на исследуемой территории, за исключением случаев, предусмотренных постановлением Правительства Российской Федерации от 30 декабря 2023 г. № 2418 «Об особенностях порядка определения наличия или отсутствия объектов, обладающих признаками объекта археологического наследия, на территориях, подлежащих воздействию изыскательских, земляных, строительных, мелиоративных, хозяйственных работ, указанных в статье 30 Федерального закона «Об объектах культурного наследия (памятниках истории и культуры) народов Российской Федерации» работ по использованию лесов и иных работ».



### 1.3. Положение об очередности планируемого развития территории

Реализация мероприятий проекта планировки территории предусматривается в один этап.

Строительство объектов капитального строительства (№ зоны планируемого размещения объектов капитального строительства на чертеже «Планировочная организация территории»), в том числе:

– многоквартирного дома в целях реализации Программы реновации жилищного фонда в городе Москве со встроенно-пристроенными нежилыми помещениями и подземным гаражом с приспособлением его под защитное сооружение гражданской обороны «укрытие» на 210 мест в период мобилизации и военное время с площадью квартир – 6,55 тыс.кв.м, нежилой наземной площадью – 0,62 тыс.кв.м (зона № 1.1);

– многоквартирного дома в целях реализации Программы реновации жилищного фонда в городе Москве со встроенно-пристроенными нежилыми помещениями и подвалом с приспособлением его под защитное сооружение гражданской обороны «укрытие» на 150 мест в период мобилизации и военное время с площадью квартир – 4,78 тыс.кв.м, нежилой наземной площадью – 0,54 тыс.кв.м (зона № 2.1);

– объекта общественного назначения (торговый объект) нежилой наземной площадью – 0,19 тыс.кв.м (зона № 3.1).





Гагаринский  
район  
города Москвы



### УСЛОВНЫЕ ОБОЗНАЧЕНИЯ:

#### ГРАНИЦЫ:



ПОДГОТОВКИ ПРОЕКТА ПЛАНИРОВКИ ТЕРРИТОРИИ




УЧАСТКОВ ТЕРРИТОРИИ



ЗОН ПЛАНИРУЕМОГО РАЗМЕЩЕНИЯ  
ОБЪЕКТОВ КАПИТАЛЬНОГО СТРОИТЕЛЬСТВА

#### ЗАСТРОЙКА:



ОСВОБОЖДЕНИЕ ТЕРРИТОРИИ  
В УСТАНОВЛЕННОМ ЗАКОНОМ ПОРЯДКЕ

#### ЗОНЫ ПЛАНИРУЕМОГО РАЗМЕЩЕНИЯ:



ОБЪЕКТОВ КАПИТАЛЬНОГО СТРОИТЕЛЬСТВА

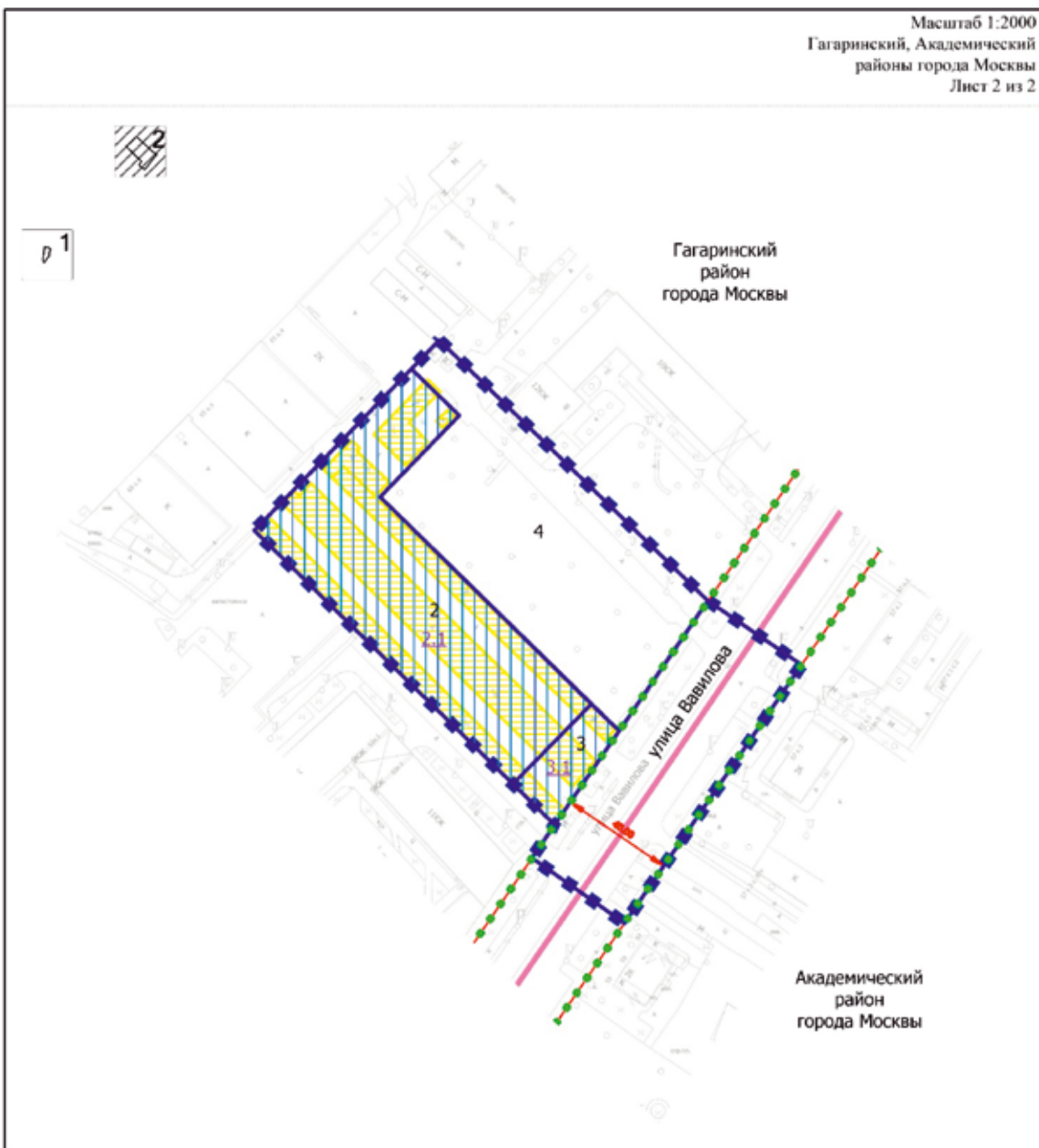
1

НОМЕР УЧАСТКА ТЕРРИТОРИИ

1.1






НОМЕР ЗОНЫ ПЛАНИРУЕМОГО РАЗМЕЩЕНИЯ  
ОБЪЕКТОВ КАПИТАЛЬНОГО СТРОИТЕЛЬСТВА

Масштаб 1:2000  
Гагаринский, Академический  
районы города Москвы  
Лист 2 из 2



### УСЛОВНЫЕ ОБОЗНАЧЕНИЯ:


#### ГРАНИЦЫ:

-  РАЙОНОВ ГОРОДА МОСКВЫ
-  ПОДГОТОВКИ ПРОЕКТА ПЛАНИРОВКИ ТЕРРИТОРИИ
-  СУЩЕСТВУЮЩИХ И ПЛАНИРУЕМЫХ ЭЛЕМЕНТОВ ПЛАНИРОВОЧНОЙ СТРУКТУРЫ
-  УЧАСТКОВ ТЕРРИТОРИИ
-  ЗОН ПЛАНИРУЕМОГО РАЗМЕЩЕНИЯ ОБЪЕКТОВ КАПИТАЛЬНОГО СТРОИТЕЛЬСТВА

#### ЗАСТРОЙКА:

-  ОСВОБОЖДЕНИЕ ТЕРРИТОРИИ В УСТАНОВЛЕННОМ ЗАКОНОМ ПОРЯДКЕ

#### ЗОНЫ ПЛАНИРУЕМОГО РАЗМЕЩЕНИЯ:

-  ОБЪЕКТОВ КАПИТАЛЬНОГО СТРОИТЕЛЬСТВА
- 2** НОМЕР УЧАСТКА ТЕРРИТОРИИ
- 2.1** НОМЕР ЗОНЫ ПЛАНИРУЕМОГО РАЗМЕЩЕНИЯ ОБЪЕКТОВ КАПИТАЛЬНОГО СТРОИТЕЛЬСТВА

#### ЛИНИИ ГРАДОСТРОИТЕЛЬНОГО РЕГУЛИРОВАНИЯ:

- СУЩЕСТВУЮЩИЕ:
-  **красная** КРАСНЫЕ ЛИНИИ УЛИЧНО-ДОРОЖНОЙ СЕТИ

## 2. Проект межевания территории

### 2.1. Пояснительная записка

Территория в границах подготовки проекта межевания территории площадью 1,68 га расположена в Гагаринском районе города Москвы и ограничена:

– с севера – территорией многоквартирных домов и образовательной организации;

– с востока – территорией торгово-бытового объекта и улицей Вавилова;

– с юга – территорией пожарной части и объекта по обслуживанию электросетей;

– с запада – территорией образовательной организации и многоквартирных домов.

Проектом межевания территории предусматривается образование 4 земельных участков (№ участка на чертеже «План межевания территории»), в том числе:

– двух земельных участков жилых зданий (участки № 1, 2);

– одного земельного участка нежилых зданий и сооружений (участок № 3);

– одного земельного участка общественных территорий (участок № 4).

Характеристика земельных участков территории представлена в таблице «Характеристика земельных участков территории» и на чертеже «План межевания территории» настоящего приложения.

### 2.2. Таблица «Характеристика земельных участков территории»

к чертежу «План межевания территории»

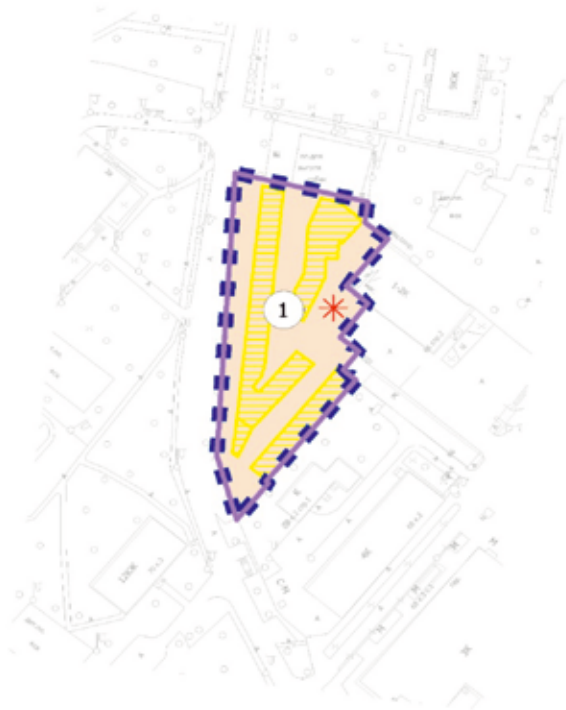
Назначение территории	№ земельного участка на чертеже	Адресные ориентиры (при наличии)	Площадь земельного участка, га	Площадь публичных сервитутов, га	Площадь частей образуемых земельных участков, в отношении которых предполагается изъятие в установленном законом порядке для государственных или муниципальных нужд, га	Примечание
1	2	3	4	5	6	7
Территории участков жилых зданий	1	город Москва, улица Вавилова, вл. 66 к. 2	0,35	-	-	Использование подземного пространства – 0,225 га. Земельный участок с кадастровым номером 77:06:0003006:1000
	2	город Москва, улица Вавилова, земельный участок 48В	0,60	-	-	Часть земельных участков с кадастровыми номерами 77:06:0003001:73, 77:06:0003001:74
Итого: территории участков жилых зданий			0,95	-	-	-
Территории участков нежилых зданий и сооружений, зданий образовательных организаций	3	город Москва, улица Вавилова, земельный участок 48В	0,07	-	-	Часть земельных участков с кадастровыми номерами 77:06:0003001:73, 77:06:0003001:74
Итого: территории участков нежилых зданий и сооружений, зданий образовательных организаций			0,07	-	-	-
Территории участков общественных территорий	4	город Москва, улица Вавилова, земельный участок 48	0,65	-	-	-
Итого: территории участков общественных территорий			0,65	-	-	-
Всего:			1,67	-	-	-

2.3. Чертеж "План межевания территории"

Масштаб 1:2000  
Гагаринский район города Москвы  
Лист 1 из 2



Гагаринский  
район  
города Москвы

**УСЛОВНЫЕ ОБОЗНАЧЕНИЯ:****ГРАНИЦЫ:**

ПОДГОТОВКИ ПРОЕКТА ПЛАНИРОВКИ ТЕРРИТОРИИ



ПОДГОТОВКИ ПРОЕКТА МЕЖЕВАНИЯ ТЕРРИТОРИИ




ЗЕМЕЛЬНЫХ УЧАСТКОВ

**ЗАСТРОЙКА:**

ОСВОБОЖДЕНИЕ ТЕРРИТОРИИ



В УСТАНОВЛЕННОМ ЗАКОНОМ ПОРЯДКЕ

**ТЕРРИТОРИИ ЗЕМЕЛЬНЫХ УЧАСТКОВ И ЧАСТЕЙ  
ЗЕМЕЛЬНЫХ УЧАСТКОВ, В ТОМ ЧИСЛЕ:**

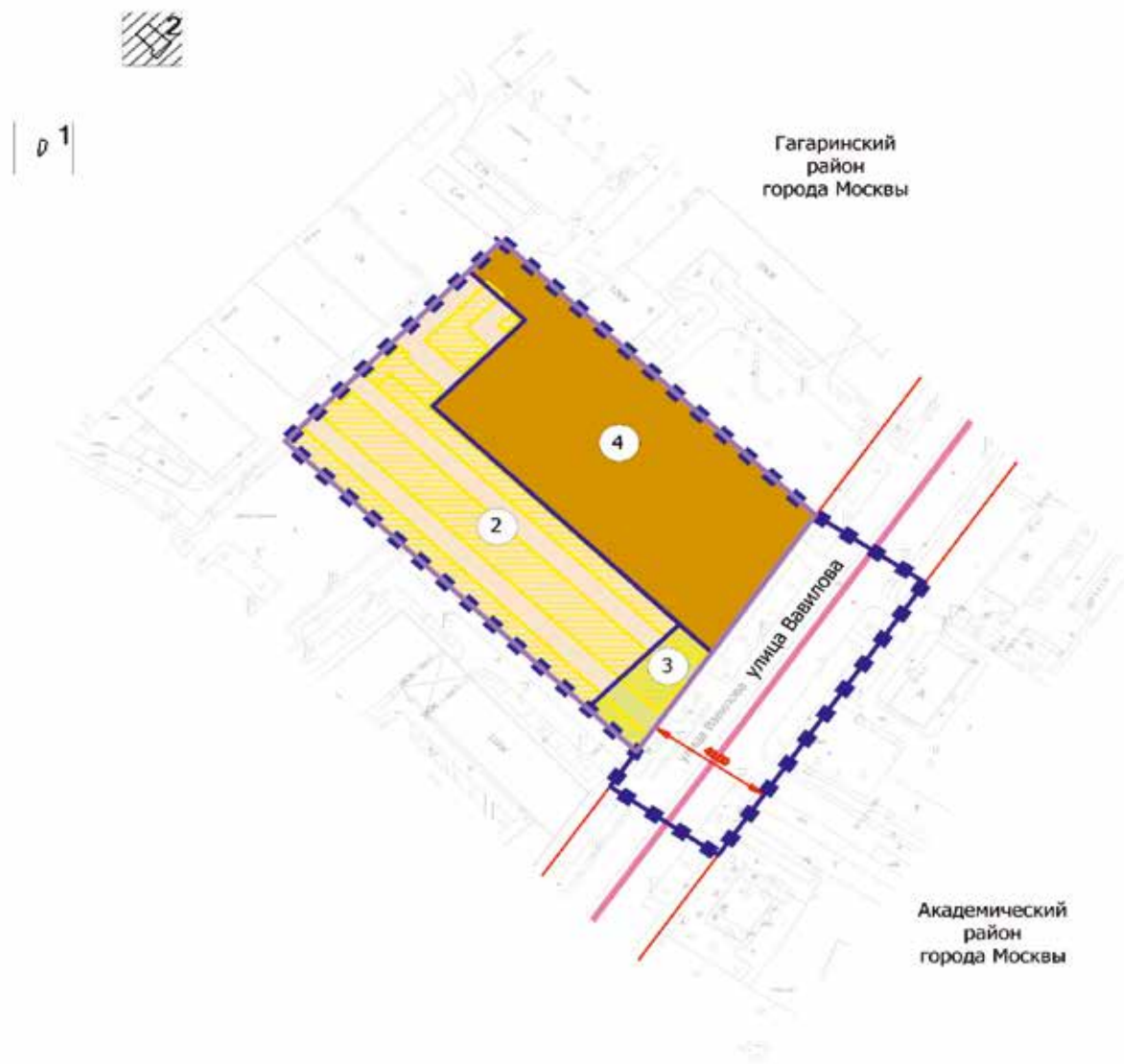
ЖИЛЫХ ЗДАНИЙ



ИСПОЛЬЗОВАНИЕ ПОДЗЕМНОГО ПРОСТРАНСТВА



НОМЕР ЗЕМЕЛЬНОГО УЧАСТКА



### УСЛОВНЫЕ ОБОЗНАЧЕНИЯ:

#### ГРАНИЦЫ:

- РАЙОНОВ ГОРОДА МОСКВЫ
- ПОДГОТОВКИ ПРОЕКТА ПЛАНИРОВКИ ТЕРРИТОРИИ
- ПОДГОТОВКИ ПРОЕКТА МЕЖЕВАНИЯ ТЕРРИТОРИИ
- ЗЕМЕЛЬНЫХ УЧАСТКОВ

#### ТЕРРИТОРИИ ЗЕМЕЛЬНЫХ УЧАСТКОВ И ЧАСТЕЙ ЗЕМЕЛЬНЫХ УЧАСТКОВ, В ТОМ ЧИСЛЕ:

- ЖИЛЫХ ЗДАНИЙ
- ОБЩЕСТВЕННЫХ ТЕРРИТОРИЙ
- НЕЖИЛЫХ ЗДАНИЙ И СООРУЖЕНИЙ
- 2 НОМЕР ЗЕМЕЛЬНЫХ УЧАСТКОВ

#### ЗАСТРОЙКА:

- ОСВОБОЖДЕНИЕ ТЕРРИТОРИИ В УСТАНОВЛЕННОМ ЗАКОНОМ ПОРЯДКЕ

#### ЛИНИИ ГРАДОСТРОИТЕЛЬНОГО РЕГУЛИРОВАНИЯ:

##### СУЩЕСТВУЮЩИЕ:

- КРАСНЫЕ ЛИНИИ УЛИЧНО-ДОРОЖНОЙ СЕТИ

## О внесении изменений в постановление Правительства Москвы от 28 марта 2017 г. № 120-ПП

Постановление Правительства Москвы от 6 августа 2025 года № 1924-ПП

В соответствии с Градостроительным кодексом Российской Федерации, Законом города Москвы от 25 июня 2008 г. № 28 «Градостроительный кодекс города Москвы», постановлением Правительства Москвы от 7 апреля 2009 г. № 270-ПП «О создании Городской комиссии по вопросам градостроительства, землепользования и застройки при Правительстве Москвы и об утверждении положений о Городской и окружной комиссиях по вопросам градостроительства, землепользования и застройки при Правительстве Москвы» **Правительство Москвы постановляет:**

1. Внести изменения в постановление Правительства Москвы от 28 марта 2017 г. № 120-ПП «Об утверждении правил землепользования и застройки города Москвы»:

1.1. Карту градостроительного зонирования «Границы территориальных зон и виды разрешенного использования земельных участков и объектов капитального строительства. Район Щербинка города Москвы» раздела 1 книги 12 территориальной части правил землепользования и застройки приложения к постановлению дополнить изображениями территориальных зон согласно приложению 1 к настоящему постановлению.

1.2. Карту градостроительного зонирования «Границы территориальных зон, подзон территориальных зон и предельные параметры разрешенного строительства, реконструкции объектов капитального строительства. Район Щербинка города Москвы» раздела 1 книги 12 территориальной части правил землепользования и застройки приложения к постановлению дополнить изображениями территориальных зон согласно приложению 2 к настоящему постановлению.

1.3. Раздел 2.4 книги 12 территориальной части правил землепользования и застройки приложения к постановлению дополнить подразделами в редакции согласно приложению 3 к настоящему постановлению.

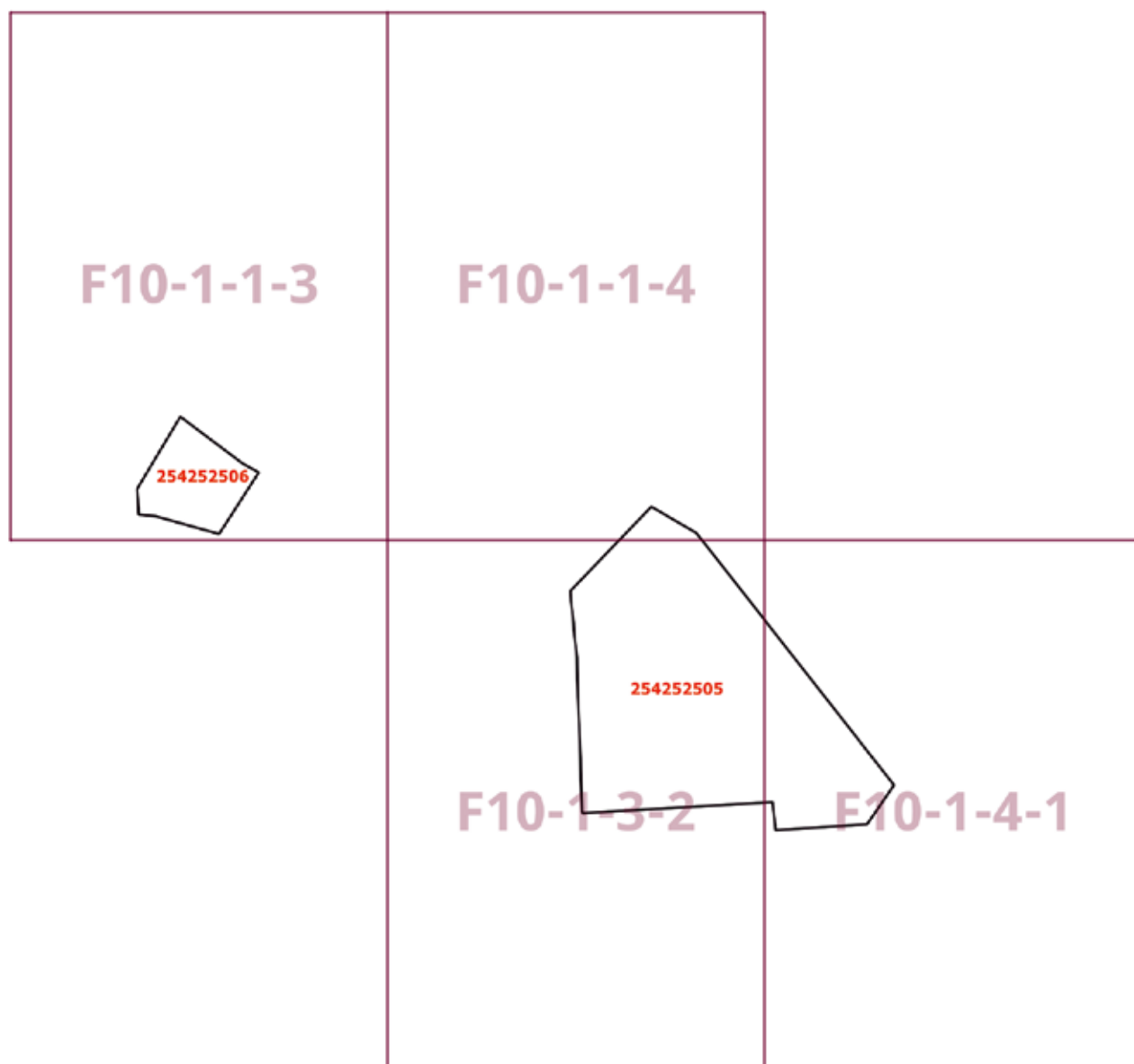
2. Контроль за выполнением настоящего постановления возложить на заместителя Мэра Москвы в Правительстве Москвы по вопросам градостроительной политики и строительства Ефимова В.В.

Мэр Москвы **С.С.Собянин**

**Приложение 1**  
к постановлению Правительства Москвы  
от 6 августа 2025 г. № 1924-ПП

**Внесение изменений в приложение к постановлению Правительства Москвы  
от 28 марта 2017 г. № 120-ПП**

Книга 12  
Новомосковский административный округ города Москвы  
Карта градостроительного зонирования  
Границы территориальных зон и виды разрешенного использования  
земельных участков и объектов капитального строительства  
Район Щербинка города Москвы



**Приложение 2**  
к постановлению Правительства Москвы  
от 6 августа 2025 г. № 1924-ПП

**Внесение изменений в приложение к постановлению Правительства Москвы  
от 28 марта 2017 г. № 120-ПП**

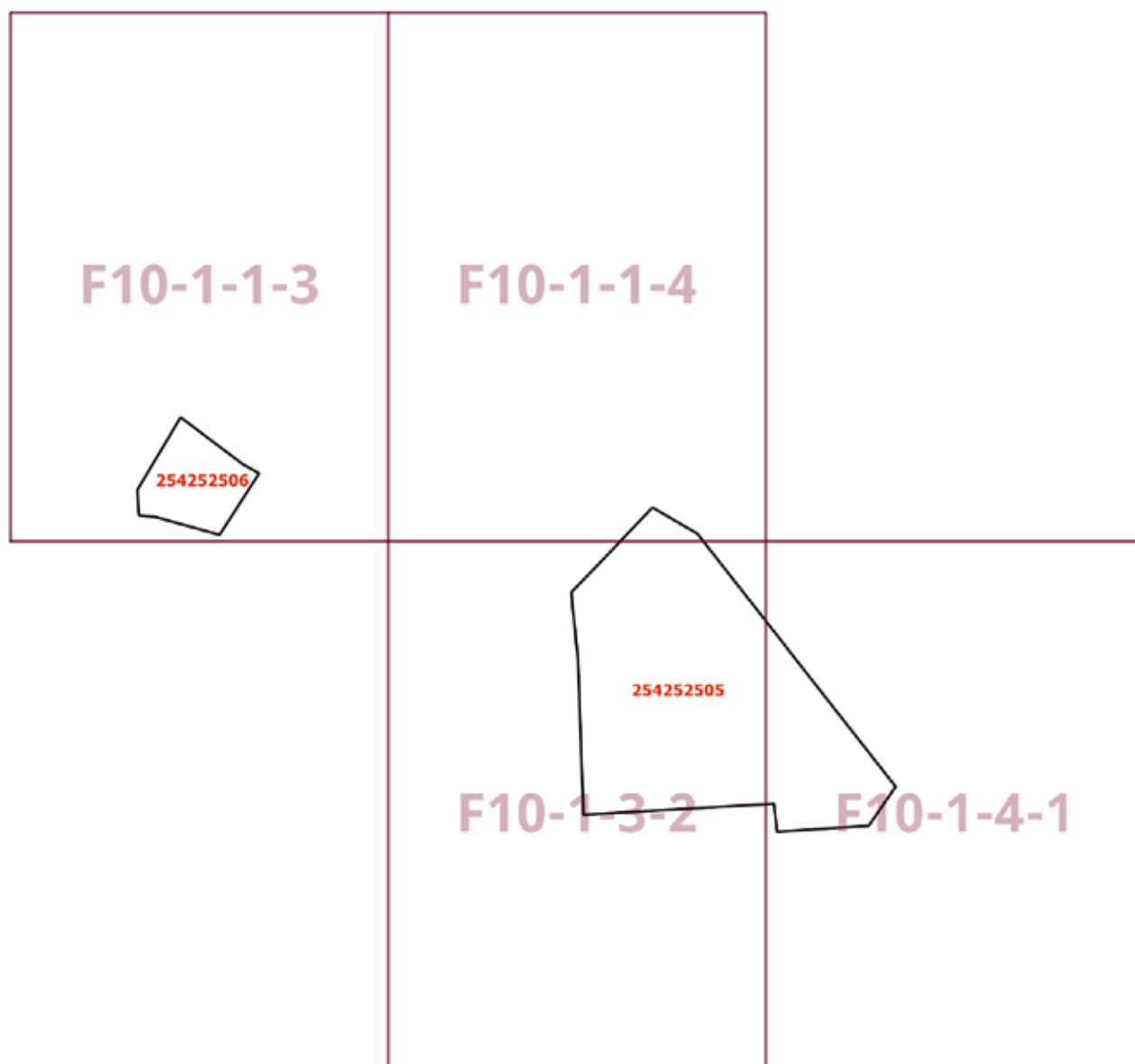
Книга 12

Новомосковский административный округ города Москвы

Карта градостроительного зонирования

Границы территориальных зон, подзон территориальных зон и предельные параметры  
разрешенного строительства, реконструкции объектов капитального строительства

Район Щербинка города Москвы





**Приложение 3**  
к постановлению Правительства Москвы  
от 6 августа 2025 г. № 1924-ПП

**Внесение изменений в приложение к постановлению Правительства Москвы  
от 28 марта 2017 г. № 120-ПП**

Книга 12  
Новомосковский административный округ города Москвы  
2.4. Район Щербинка города Москвы

Пункт 105

Территориальная зона	254252505
Основные виды разрешенного использования	3.1.1. Предоставление коммунальных услуг
Условно разрешенные виды использования	
Вспомогательные виды	
Максимальный процент застройки (%)	Не установлен
Высота застройки (м)	Не установлена
Плотность застройки (тыс.кв.м/га)	Не установлена
Площадь квартир (кв.м)	
Нежилая наземная площадь (кв.м)	11 980,89
Минимальные и (или) максимальные размеры земельных участков (га)	
Иные показатели	

Пункт 106

Территориальная зона	254252506
Основные виды разрешенного использования	3.1.1. Предоставление коммунальных услуг
Условно разрешенные виды использования	
Вспомогательные виды	
Максимальный процент застройки (%)	Не установлен
Высота застройки (м)	Не установлена
Плотность застройки (тыс.кв.м/га)	Не установлена
Площадь квартир (кв.м)	
Нежилая наземная площадь (кв.м)	3 096
Минимальные и (или) максимальные размеры земельных участков (га)	
Иные показатели	

## Об утверждении проекта планировки территории, расположенной на пересечении Кутузовского проспекта и Минской улицы

Постановление Правительства Москвы от 6 августа 2025 года № 1925-ПП

В соответствии с Градостроительным кодексом Российской Федерации, Законом города Москвы от 25 июня 2008 г. № 28 «Градостроительный кодекс города Москвы», постановлением Правительства Москвы от 3 апреля 2024 г. № 706-ПП «Об утверждении Положения об особенностях состава, порядка подготовки и согласования проектов планировки территории в целях установления, изменения и отмены красных линий» **Правительство Москвы постановляет:**

1. Утвердить проект планировки территории, расположенной на пересечении Кутузовского проспекта и Минской улицы (приложение).

2. Контроль за выполнением настоящего постановления возложить на заместителя Мэра Москвы в Правительстве Москвы по вопросам градостроительной политики и строительства Ефимова В.В.

Мэр Москвы **С.С.Собянин**

### Приложение

к постановлению Правительства Москвы от 6 августа 2025 г. № 1925-ПП

## Проект планировки территории, расположенной на пересечении Кутузовского проспекта и Минской улицы

### 1. Положение о планировке территории

#### Пояснительная записка

Территория в границах подготовки проекта планировки территории площадью 2,88 га состоит из следующих участков:

- участок Кутузовского проспекта, расположенный в районе Дорогомилово города Москвы;
- участок Минской улицы, расположенный в районе Дорогомилово города Москвы;
- участок Минской улицы, расположенный в районе Фили-Давыдково города Москвы;
- участок Северного дублера Кутузовского проспекта, расположенный в районе Дорогомилово города Москвы.

В границах подготовки проекта планировки территории расположены объекты транспортной и инженерной инфраструктуры.

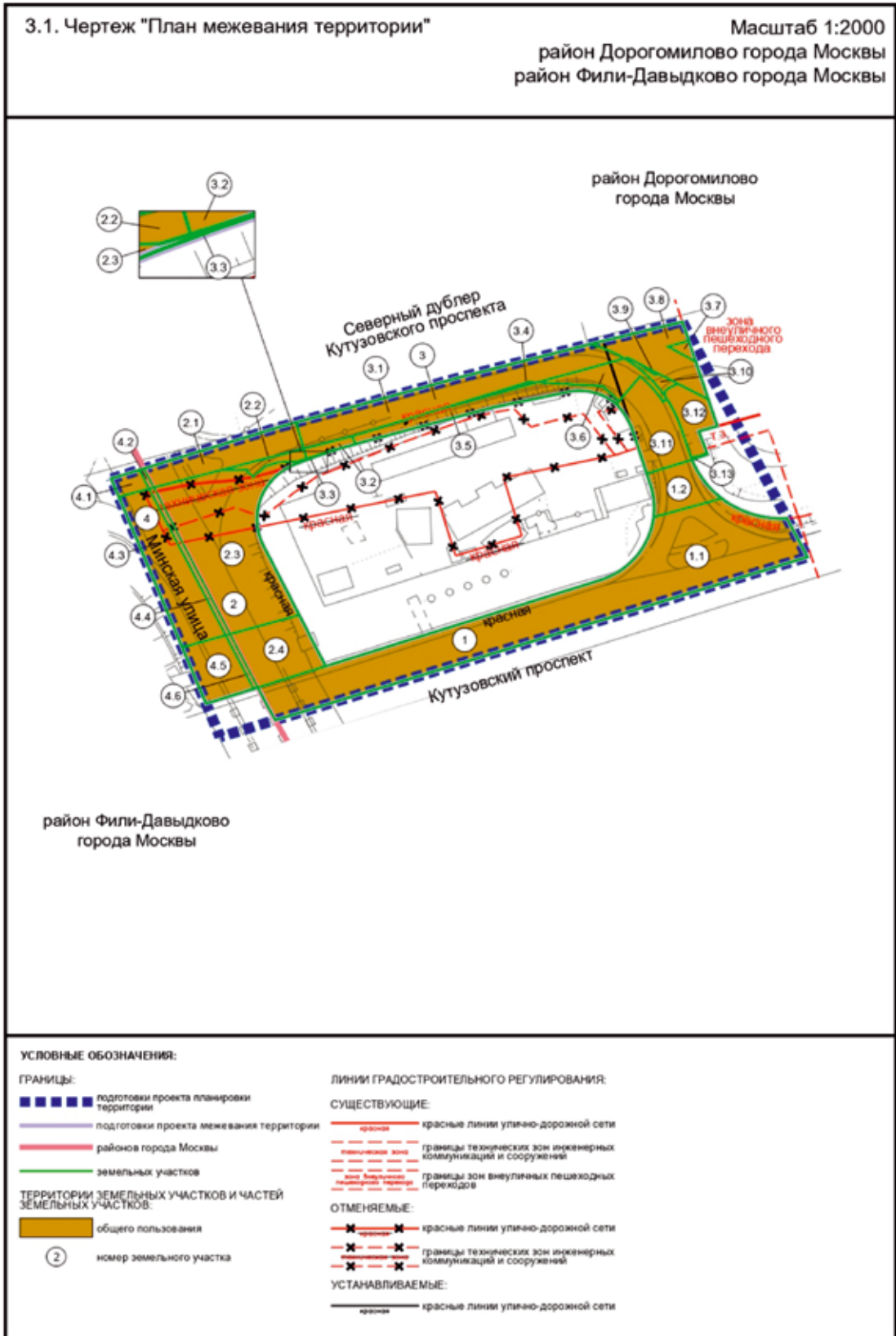
Проектом планировки территории предусматриваются мероприятия по отмене и установлению красных линий улично-дорожной сети (№ участка территории на чертеже «План красных линий и зоны планируемого размещения линейных объектов») участка Кутузовского проспекта (участок № 1), участка Минской улицы района Дорогомилово города Москвы (участок № 2), участка Северного дублера Кутузовского проспекта (участок № 3), участка Минской улицы района Фили-Давыдково города Москвы (участок № 4).

На следующей стадии проектирования необходимо предусмотреть мероприятия, направленные на сохранность и эксплуатационную надежность существующих инженерных коммуникаций или вынос объектов инженерной инфраструктуры, попадающих в зону проведения работ.

### 2. Графическая часть



3. Проект межевания территории



### 3.2. Пояснительная записка

Территория в границах подготовки проекта межевания территории состоит из следующих участков:

- участок Кутузовского проспекта, расположенный в районе Дорогомилово города Москвы;
- участок Минской улицы, расположенный в районе Дорогомилово города Москвы;
- участок Минской улицы, расположенный в районе Фили-Давыдково города Москвы;
- участок Северного дублера Кутузовского проспекта, расположенный в районе Дорогомилово города Москвы.

Площадь территории в границах подготовки проекта межевания территории составляет 1,4784 га.

Проектом межевания территории предусматривается образование 4 земельных участков (№ участка на чертеже «План межевания территории») территорий общего пользования (участки № 1, 2, 3, 4).

Характеристика земельных участков территории представлена в таблице «Характеристика земельных участков территории» и на чертеже «План межевания территории» настоящего приложения.

### 3.3. Таблица «Характеристика земельных участков территории»

к чертежу «План межевания территории»

Назначение территории	№ земельного участка на чертеже		Адресные ориентиры (при наличии)	Площадь земельного участка, га		Площадь публичного сервитута, га	Площадь частей образуемых земельных участков, в отношении которых предполагается изъятие в установленном законом порядке для государственных или муниципальных нужд, га	Примечание
	1	2		4	5			
Территории общего пользования	1	1.1	город Москва, Кутузовский проспект	0,4991	0,4565	-	-	Часть земельного участка с кадастровым номером 77:07:0006006:25
		1.2			0,0426	-	-	Часть земельного участка с кадастровым номером 77:07:0006006:24
	2	2.1	город Москва, Минская улица	0,3812	0,0668	-	-	-
		2.2			0,0113	-	-	-
		2.3			0,2309	-	-	Часть земельного участка с кадастровым номером 77:07:0006006:24
		2.4			0,0722	-	-	Часть земельного участка с кадастровым номером 77:07:0006006:25
	3	3.1	город Москва, Северный дублер Кутузовского проспекта	0,4099	0,1404	-	-	-
		3.2			0,0081	-	-	-
		3.3			0,0004	-	-	-
		3.4			0,0023	-	-	-
		3.5			0,0510	-	-	-
		3.6			0,0342	-	-	-

1	2	3	4	5	6	7		
Территории общего пользования	3	3.7	0,0041	-	-	-		
		3.8		-	-	-		
		3.9		-	-	-		
		3.10		-	-	-		
		3.11		0,0676	-	-	Часть земельного участка с кадастровым номером 77:07:0006006:24	
		3.12		0,0345	-	-	-	
		3.13		0,0005	-	-	-	
	4	город Москва, Минская улица	0,1882	4.1	0,0107	-	-	-
				4.2	0,0017	-	-	-
				4.3	0,1083	-	-	Часть земельного участка с кадастровым номером 77:07:0009002:39
				4.4	0,0130	-	-	Часть земельного участка с кадастровым номером 77:07:0006006:24
				4.5	0,0500	-	-	Часть земельного участка с кадастровым номером 77:07:0009002:41
				4.6	0,0045	-	-	Часть земельного участка с кадастровым номером 77:07:0006006:25
<b>ИТОГО: территории общего пользования</b>			<b>1,4784</b>	-	-	-		
<b>ВСЕГО</b>			<b>1,4784</b>	-	-	-		

## Об утверждении проекта планировки территории, расположенной по адресу: г. Москва, ул. Новочеремушкинская, влд. 10

Постановление Правительства Москвы от 6 августа 2025 года № 1926-ПП

В соответствии с Градостроительным кодексом Российской Федерации, Законом города Москвы от 25 июня 2008 г. № 28 «Градостроительный кодекс города Москвы», постановлениями Правительства Москвы от 28 марта 2017 г. № 120-ПП «Об утверждении правил землепользования и застройки города Москвы», от 22 марта 2022 г. № 438-ПП «О реализации положений пункта 2 статьи 7 Федерального закона от 14 марта 2022 г. № 58-ФЗ «О внесении изменений в отдельные законодательные акты Российской Федерации», от 24 октября 2023 г. № 2035-ПП «Об утверждении Положения об особенностях состава, порядка подготовки и согласования проектов планировки территории в целях комплексного развития территории, проектов планировки территории, включающих территории особых экономических зон, а также проектов планировки территории, подготавливаемых за счет средств бюджета города Москвы, в городе Москве» и в целях реализации постановления Правительства Москвы от 13 ноября 2024 г. № 2562-ПП «О комплексном развитии территории нежилой застройки города Москвы, расположенной по адресу: г. Москва, ул. Новочеремушкинская, влд. 10» **Правительство Москвы постановляет:**

1. Утвердить проект планировки территории, расположенной по адресу: г. Москва, ул. Новочеремушкинская, влд. 10 (приложение).

2. Контроль за выполнением настоящего постановления возложить на заместителя Мэра Москвы в Правительстве Москвы по вопросам градостроительной политики и строительства Ефимова В.В.

Мэр Москвы **С.С.Собянин**

## Приложение

к постановлению Правительства Москвы  
от 6 августа 2025 г. № 1926-ПП

### Проект планировки территории, расположенной по адресу: г. Москва, ул. Новочеремушкинская, влд. 10

#### 1. Положение о планировке территории

##### 1.1. Пояснительная записка

Территория в границах подготовки проекта планировки территории площадью 0,90 га расположена в Академическом районе города Москвы и ограничена:

- с северо-востока – территорией многоквартирной жилой застройки;
- с юго-востока – Новочеремушкинской улицей;
- с юго-запада – территорией многоквартирной жилой застройки;
- с северо-запада – территорией гаражей.

Проект планировки территории подготовлен в целях реализации постановления Правительства Москвы от 13 ноября 2024 г. № 2562-ПП «О комплексном развитии территории нежилкой застройки города Москвы, расположенной по адресу: г. Москва, ул. Новочеремушкинская, влд. 10».

Транспортное обслуживание проектируемой территории осуществляется по Новочеремушкинской улице – магистральной улице районного значения.

Обслуживание проектируемой территории скоростным внеуличным транспортом осуществляется Калужско-Рижской линией метрополитена, ближайшая станция «Академическая».

В границах подготовки проекта планировки территории расположены объекты капитального строительства общественного, административного и коммунального назначения.

Проектом планировки территории предусматривается освобождение территории, в том числе путем изъятия объектов недвижимого имущества, в установленном законом порядке в соответствии с постановлением Правительства Москвы от 13 ноября 2024 г. № 2562-ПП «О комплексном развитии территории нежилкой застройки города Москвы, расположенной по адресу: г. Москва, ул. Новочеремушкинская, влд. 10».

Проектом планировки территории предусматривается строительство физкультурно-оздоровительного комплекса с бассейном суммарной поэтажной площадью 6,20 тыс. кв.м (зона № 1.1 на чертеже «Планировочная организация территории»).

Проектом планировки территории мероприятия по развитию транспортного обслуживания территории не предусматриваются.

Число организуемых парковок (парковочных мест) принять равным в соответствии с действующими нормативами.

Предложения по обслуживанию проектируемой территории наземным городским пассажирским транспортом с учетом корректировки существующих маршрутов и организации новых с указанием частоты движения и расчета выпуска подвижного состава на маршруты с уточнением мест размещения остановок разрабатываются при реализации проекта (при необходимости).

Мероприятия по инженерному обеспечению территории (в том числе по перекладке, переустройству и реконструкции существующих сетей с сохранением обеспечения потребителей) и параметры инженерных коммуникаций уточняются на последующих стадиях проектирования в соответствии с техническими условиями эксплуатирующих организаций на присоединение планируемых объектов капитального строительства к сетям инженерно-технического обеспечения, электрическим сетям, сетям связи.

На следующей стадии проектирования необходимо предусмотреть мероприятия, направленные на сохранность и эксплуатационную надежность существующих инженерных коммуникаций или вынос объектов инженерной инфраструктуры, попадающих в зону проведения работ.

Проектирование и проведение земляных, строительных, мелиоративных, хозяйственных и иных работ на проектируемой территории должны осуществляться по результатам государственной историко-культурной экспертизы земельных участков, подлежащих воздействию указанных работ, проводимой в установленном порядке путем археологической разведки, с оформлением научного отчета о проведенных археологических работах на исследуемой территории, за исключением случаев, предусмотренных постановлением Правительства Российской Федерации от 30 декабря 2023 г. № 2418 «Об особенностях порядка определения наличия или отсутствия объектов, обладающих признаками объекта археологического наследия, на территориях, подлежащих воздействию изыскательских, земляных, строительных, мелиоративных, хозяйственных работ, указанных в статье 30 Федерального закона «Об объектах культурного наследия (памятниках истории и культуры) народов Российской Федерации» работ по использованию лесов и иных работ».



**1.2. Таблица «Участки территории и зоны планируемого размещения объектов капитального строительства»**  
к чертежу «Планировочная организация территории»

Участки территории	Зоны планируемого размещения объектов капитального строительства		Наименование объекта	Характеристики размещаемых объектов капитального строительства			Примечание, емкость/мощность
	№ участка на чертеже	Площадь участка, га		№ зоны на чертеже	Площадь зоны, га	Суммарная поэтажная площадь, тыс. кв.м	
1	2	4	5	6	7	8	9
1	0,90	0,90	Физкультурно-оздоровительный комплекс с бассейном	6,20	Технические помещения	Определяются на последующих стадиях проектирования в соответствии с действующими нормативами	-

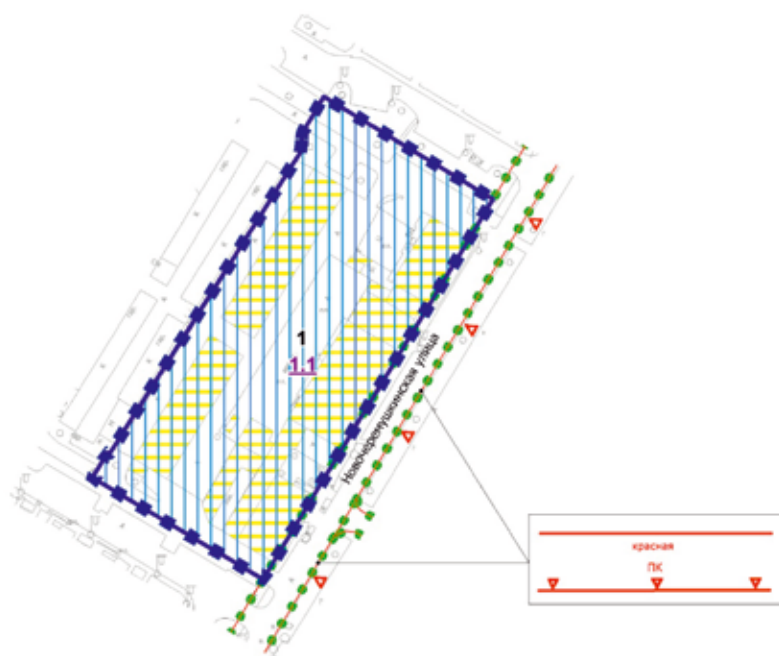
**1.3. Положения об очередности планируемого развития территории**

Реализация мероприятий проекта планировки территории предусматривается в один этап.  
Строительство физкультурно-оздоровительного комплекса с бассейном суммарной поэтажной площадью 6,20 тыс.кв.м (зона № 1.1 на чертеже «Планировочная организация территории»).

1.4. Чертеж «Планировочная организация территории»

Лист 1 из 1

Масштаб 1:2000 Академический район города Москвы

Академический  
район  
города Москвы**УСЛОВНЫЕ ОБОЗНАЧЕНИЯ:****ГРАНИЦЫ:**

- подготовка проекта планировки территории
- существующих и планируемых элементов планировочной структуры
- участков территории
- зон планируемого размещения объектов капитального строительства

**ЗАСТРОЙКА:**

- освобождение территории в установленном законом порядке

**ЗОНЫ ПЛАНИРУЕМОГО РАЗМЕЩЕНИЯ:**

- объектов капитального строительства
- 1** номер участка территории
- 1.1** номер зоны планируемого размещения объектов капитального строительства

**ЛИНИИ ГРАДОСТРОИТЕЛЬНОГО РЕГУЛИРОВАНИЯ:****СУЩЕСТВУЮЩИЕ:**

- красные линии улично-дорожной сети
- красная  
ПК  
▽ границы объектов природного комплекса города Москвы

## О внесении изменений в постановление Правительства Москвы от 28 марта 2017 г. № 120-ПП

Постановление Правительства Москвы от 7 августа 2025 года № 1928-ПП

В соответствии с Градостроительным кодексом Российской Федерации, Законом города Москвы от 25 июня 2008 г. № 28 «Градостроительный кодекс города Москвы», постановлениями Правительства Москвы от 7 апреля 2009 г. № 270-ПП «О создании Городской комиссии по вопросам градостроительства, землепользования и застройки при Правительстве Москвы и об утверждении положений о Городской и окружной комиссиях по вопросам градостроительства, землепользования и застройки при Правительстве Москвы», от 22 марта 2022 г. № 438-ПП «О реализации положений пункта 2 статьи 7 Федерального закона от 14 марта 2022 г. № 58-ФЗ «О внесении изменений в отдельные законодательные акты Российской Федерации» **Правительство Москвы постановляет:**

1. Внести изменения в постановление Правительства Москвы от 28 марта 2017 г. № 120-ПП «Об утверждении правил землепользования и застройки города Москвы»:

1.1. Изображение территориальной зоны на карте градостроительного зонирования «Границы территориальных зон и виды разрешенного использования земельных участков и объектов капитального строительства. Район Коммунарка города Москвы» раздела 1 книги 12 территориальной части правил землепользования и застройки приложения к постановлению изменить согласно приложению 1 к настоящему постановлению.

1.2. Изображение территориальной зоны на карте градостроительного зонирования «Границы территориальных зон, подзон территориальных зон и предельные параметры разрешенного строительства, реконструкции объектов капитального строительства. Район Коммунарка города Москвы» раздела 1 книги 12 территориальной части правил землепользования и застройки приложения к постановлению изменить согласно приложению 2 к настоящему постановлению.

1.3. Подраздел «Пункт 444» раздела 2.2 книги 12 территориальной части правил землепользования и застройки приложения к постановлению признать утратившим силу.

1.4. Раздел 3 книги 12 территориальной части правил землепользования и застройки приложения к постановлению дополнить пунктом в редакции согласно приложению 3 к настоящему постановлению.

1.5. Карту градостроительного зонирования «Территории, в границах которых предусматривается осуществление деятельности по комплексному развитию территории» раздела 1 книги 14 территориальной части правил землепользования и застройки приложения к постановлению дополнить изображением территории согласно приложению 4 к настоящему постановлению.

1.6. Раздел 2 книги 14 территориальной части правил землепользования и застройки приложения к постановлению дополнить подразделом в редакции согласно приложению 5 к настоящему постановлению.

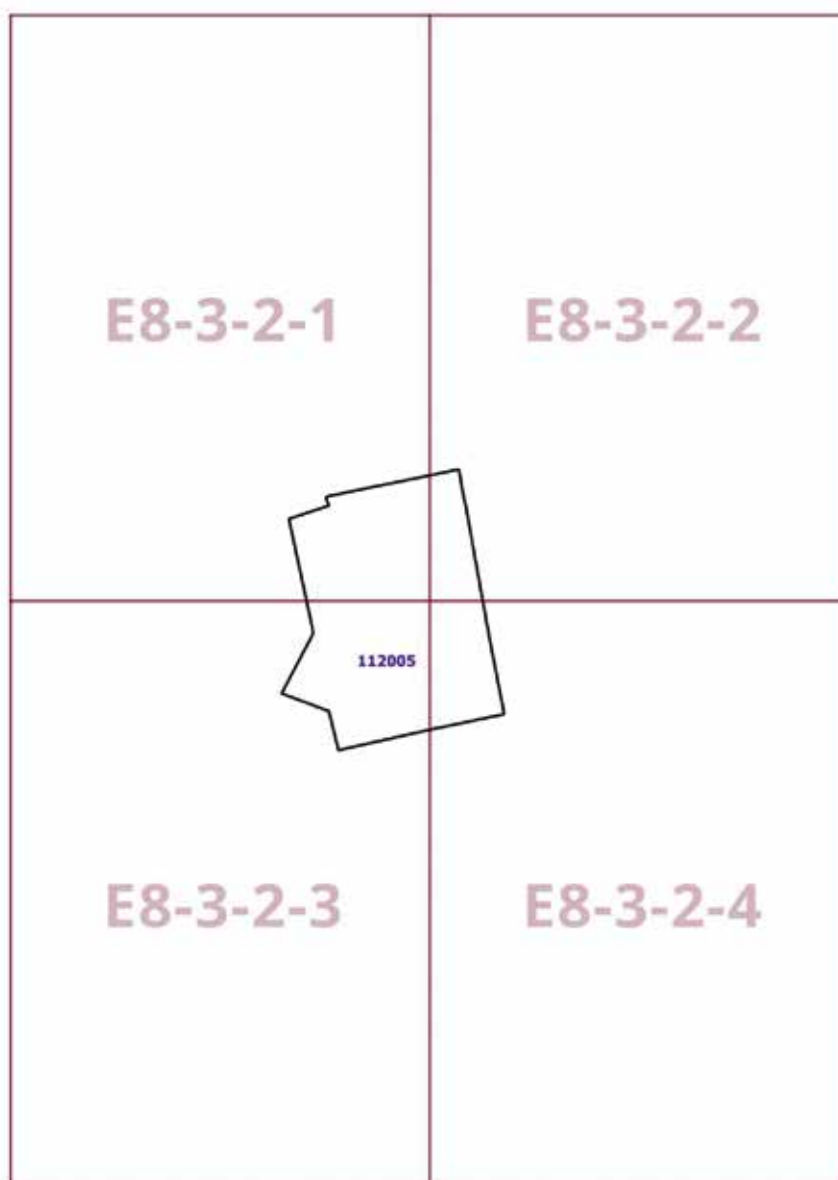
2. Контроль за выполнением настоящего постановления возложить на заместителя Мэра Москвы в Правительстве Москвы по вопросам градостроительной политики и строительства Ефимова В.В.

Мэр Москвы **С.С.Собянин**

**Приложение 1**  
к постановлению Правительства Москвы  
от 7 августа 2025 г. № 1928-ПП

**Внесение изменения в приложение к постановлению Правительства Москвы  
от 28 марта 2017 г. № 120-ПП**

Книга 12  
Новомосковский административный округ города Москвы  
Карта градостроительного зонирования  
Границы территориальных зон и виды разрешенного использования  
земельных участков и объектов капитального строительства  
Район Коммунарка города Москвы



**Приложение 2**  
к постановлению Правительства Москвы  
от 7 августа 2025 г. № 1928-ПП

**Внесение изменения в приложение к постановлению Правительства Москвы  
от 28 марта 2017 г. № 120-ПП**

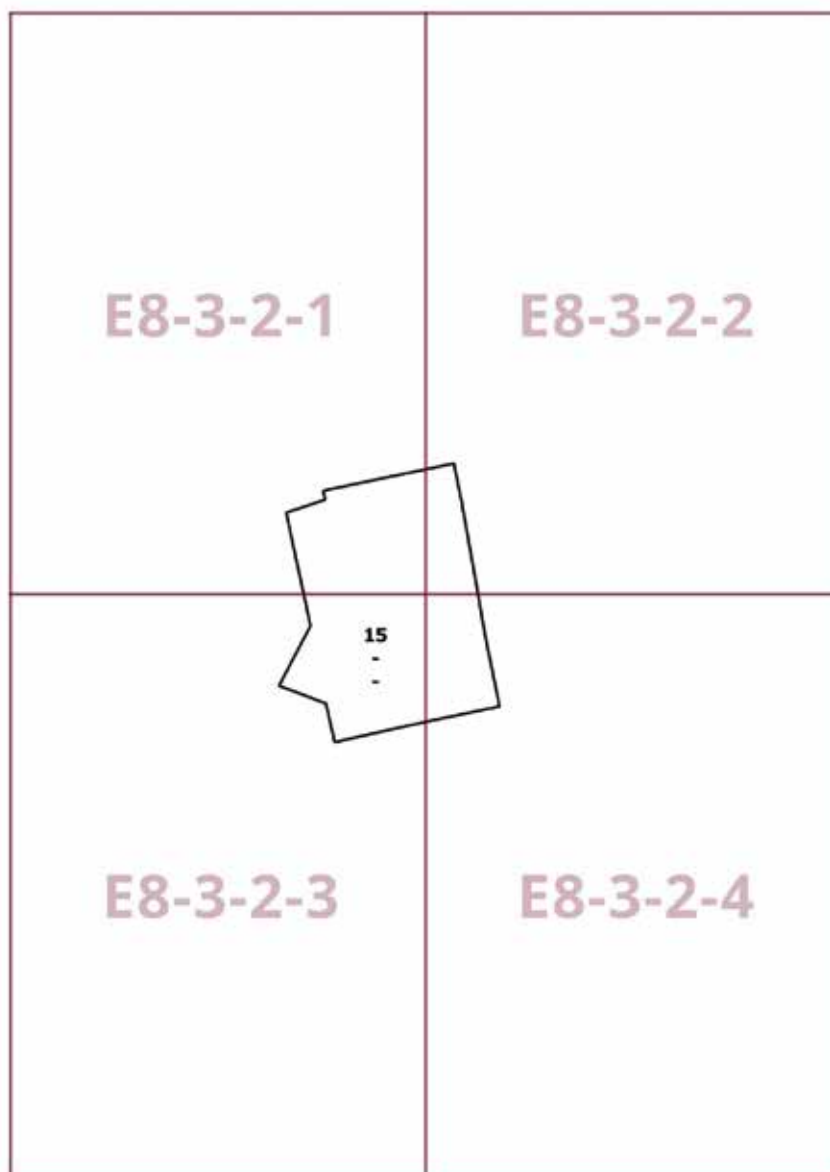
Книга 12

Новомосковский административный округ города Москвы

Карта градостроительного зонирования

Границы территориальных зон, подзон территориальных зон и предельные параметры  
разрешенного строительства, реконструкции объектов капитального строительства

Район Коммунарка города Москвы



**Приложение 3**

*к постановлению Правительства Москвы  
от 7 августа 2025 г. № 1928-ПП*

**Внесение изменения в приложение к постановлению Правительства Москвы  
от 28 марта 2017 г. № 120-ПП**

Книга 12

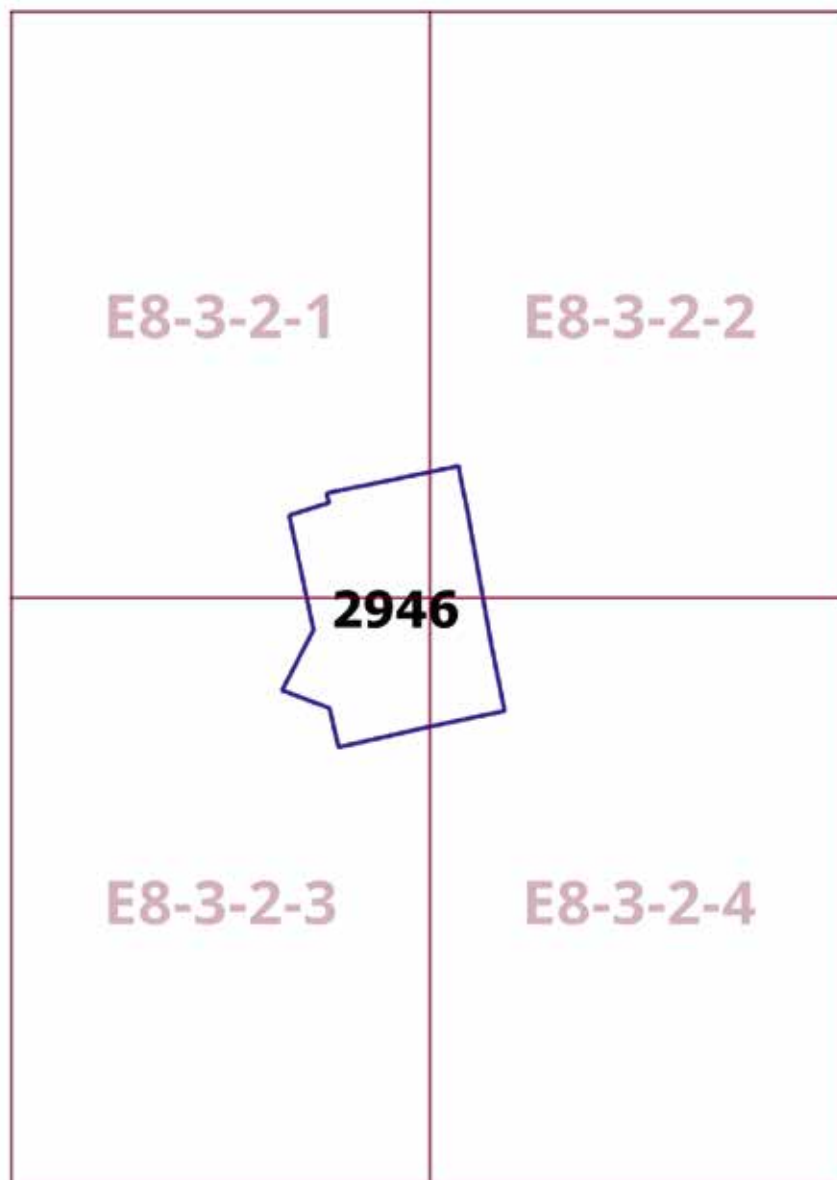
Новомосковский административный округ города Москвы

№ пункта	Районы	Номер территориальной зоны	Коды видов разрешенного использования земельных участков и объектов капитального строительства
82	Коммунарка	112005	1.14, 1.15, 1.17, 1.18, 2.7.1, 3.1, 3.1.1, 3.1.2, 3.2.2, 3.2.3, 3.3, 3.4, 3.4.1, 3.4.2, 3.4.3, 3.5, 3.5.1, 3.5.2, 3.6, 3.6.1, 3.6.2, 3.6.3, 3.7, 3.7.1, 3.7.2, 3.8, 3.8.1, 3.8.2, 3.9, 3.9.1, 3.9.2, 3.9.3, 3.10.1, 4.1, 4.2, 4.3, 4.4, 4.5, 4.6, 4.8.1, 4.9, 4.9.1.3, 4.9.1.4, 4.10, 5.1.1, 5.1.2, 5.1.3, 5.1.4, 5.1.5, 5.1.6, 5.4, 5.5, 6.0, 6.2.1, 6.3, 6.3.1, 6.4, 6.5, 6.6, 6.7, 6.8, 6.10, 6.12, 7.0, 7.1, 7.2, 7.2.1, 7.2.2, 7.2.3, 7.3, 7.4, 7.5, 7.6, 8.0, 8.1, 8.3, 8.4, 9.0, 9.1, 9.3, 11.1, 11.2, 11.3, 12.0, 12.0.1, 12.0.2

Приложение 4  
к постановлению Правительства Москвы  
от 7 августа 2025 г. № 1928-ПП

**Внесение изменения в приложение к постановлению Правительства Москвы  
от 28 марта 2017 г. № 120-ПП**

Книга 14  
Карта градостроительного зонирования  
Территории, в границах которых предусматривается осуществление  
деятельности по комплексному развитию территории



## Приложение 5

к постановлению Правительства Москвы  
от 7 августа 2025 г. № 1928-ПП

**Внесение изменения в приложение к постановлению Правительства Москвы  
от 28 марта 2017 г. № 120-ПП**

Книга 14

Пункт 390

**Комплексное развитие территории 2946**

**В отношении территориальной зоны, для которой установлены виды разрешенного использования земельных участков и объектов капитального строительства с кодами 1.14, 1.15, 1.17, 1.18, 2.7.1, 3.1, 3.1.1, 3.1.2, 3.2.2, 3.2.3, 3.3, 3.4, 3.4.1, 3.4.2, 3.4.3, 3.5, 3.5.1, 3.5.2, 3.6, 3.6.1, 3.6.2, 3.6.3, 3.7, 3.7.1, 3.7.2, 3.8, 3.8.1, 3.8.2, 3.9, 3.9.1, 3.9.2, 3.9.3, 3.10.1, 4.1, 4.2, 4.3, 4.4, 4.5, 4.6, 4.8.1, 4.9, 4.9.1.1, 4.9.1.3, 4.9.1.4, 4.10, 5.1.1, 5.1.2, 5.1.3, 5.1.4, 5.1.5, 5.1.6, 5.4, 5.5, 6.0, 6.2.1, 6.3, 6.3.1, 6.4, 6.5, 6.6, 6.7, 6.8, 6.10, 6.11, 6.12, 7.0, 7.1, 7.2, 7.2.1, 7.2.2, 7.2.3, 7.3, 7.4, 7.5, 7.6, 8.0, 8.1, 8.3, 8.4, 9.0, 9.1, 9.3, 11.1, 11.2, 11.3, 12.0, 12.0.1, 12.0.2**

Расчетные показатели минимально допустимого уровня обеспеченности территории объектами коммунальной, транспортной, социальной инфраструктур

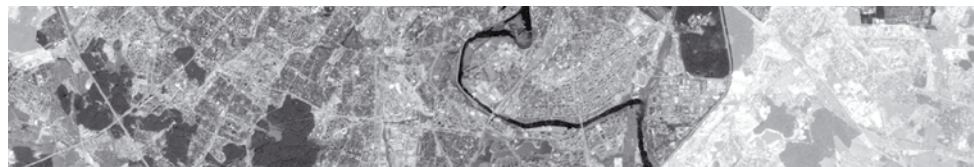
Транспортная инфраструктура	В соответствии с нормативами			
		Наименование показателя (единицы измерения)	Производственные объекты	Общественные объекты
Коммунальная инфраструктура	Водопотребление	Усредненные расчетные показатели удельного водопотребления в сутки на 1 кв.м общей площади застройки (литр/(сутки x кв.м))	2,6, дополнительное водопотребление для нужд промышленного производства определяется в зависимости от технологии	5
	Водоотведение	Коэффициент стока	0,8	0,7
		Объем поверхностных вод, поступающих на очистку (куб.м с 1 га территории)	70	60
	Теплоснабжение	Средний удельный показатель расхода тепла (отопление, вентиляция, горячее водоснабжение – среднесуточное, не более) (ккал/(час x кв.м))	50,4 на 1 кв.м общей площади застройки	44,5 на 1 кв.м общей площади застройки
Электроснабжение	Средний удельный показатель расхода электроэнергии на 1 кв.м общей площади застройки в функциональной зоне (не более) (кВт/кв.м)	Определяется в зависимости от технологии производства	0,078	



Расчетные показатели максимально допустимого уровня территориальной доступности указанных объектов для населения в отношении территорий, подлежащих комплексному развитию

Социальная инфраструктура	Амбулаторно-поликлинические объекты	Следует размещать на территории предприятия
	Аптеки	
	Столовые, кафетерии, буфеты	
Транспортная инфраструктура	Остановочные пункты наземного городского пассажирского транспорта	Не более 400 м от проходной предприятий в производственных и коммунально-складских зонах
	Въезд на территорию	Не менее двух въездов для предприятий с площадками размером более 5 га

# Приказы Департамента экономической политики и развития города Москвы



## О признании утратившими силу некоторых правовых актов

Приказ Департамента экономической политики и развития города Москвы от 30 июля 2025 года № ДПР-ТР-56/25

В соответствии с Положением о Департаменте экономической политики и развития города Москвы, утвержденным постановлением Правительства Москвы от 17.05.2011 № 210-ПП, и на основании протокола заседания правления Департамента экономической политики и развития города Москвы от 30.07.2025 № ДПР-П-30.07-1/25 приказываю:

1. Признать утратившими силу:

1.1. Приказ Департамента экономической политики и развития города Москвы от 27.11.2023 № ДПР-ТР-180/23 «Об установлении на 2024–2028 годы долгосрочных тарифов на тепловую энергию (мощность), поставляемую потребителям обществом с ограниченной ответственностью «Источник».

1.2. Приказ Департамента экономической политики и развития города Москвы от 24.10.2024 № ДПР-ТР-87/24 «О корректировке на 2025–2028 годы установленных долгосрочных тарифов на тепловую энергию (мощность), поставляемую потребителям обществом с ограниченной ответственностью «Источник».

2. Настоящий приказ вступает в силу со дня его официального опубликования.

Заместитель руководителя  
Департамента  
**Д.В.Путин**

# Информация



## Сообщение о планируемом изъятии для государственных нужд объектов недвижимого имущества в целях комплексного развития территории нежилой застройки города Москвы, расположенной по адресу: г. Москва, ул. Поклонная

Цель изъятия для государственных нужд объектов недвижимого имущества – освобождение территории в целях комплексного развития территории нежилой застройки города Москвы, расположенной по адресу: г. Москва, ул. Поклонная (Далее – КРТ).

Решение о КРТ утверждено постановлением Правительства Москвы от 18 декабря 2024 г. № 3042-ПП «О комплексном развитии территории нежилой застройки города Москвы, расположенной по адресу: г. Москва, ул. Поклонная».

Изъятие и предоставление возмещения за изымаемые объекты недвижимого имущества будет происходить в рамках действующего законодательства в соответствии со статьей 56.12 Земельного кодекса Российской Федерации, статьями 279 и 281 Гражданского кодекса Российской Федерации, постановлением Правительства Москвы от 23 декабря 2015 г. № 941-ПП «Об утверждении порядков взаимодействия органов исполнительной власти города Москвы, а также организаций при осуществлении мероприятий, направленных на обеспечение освобождения территорий города Москвы, и признании утратившими силу правовых актов города Москвы».

Графическое описание местоположения границ КРТ, а также Перечень земельных участков и расположенных на них объектов капитального строительства в границах КРТ, в том числе перечень объектов капитального строительства, подлежащих сносу или реконструкции, а именно объекты по следующим адресам:

- ул. Поклонная, д. 5, стр. 1, пом. 4;
- ул. Поклонная, д. 5, стр. 1, пом. 12;
- ул. Поклонная, д. 5, стр. 1, пом. 32;
- ул. Поклонная, д. 5, стр. 1 – щитовая;
- ул. Поклонная, д. 5, стр. 2, пом. 61;
- ул. Поклонная, д. 5, стр. 2, пом. 66;
- ул. Поклонная, д. 5, стр. 2, пом. 79;
- ул. Поклонная, д. 5, стр. 2, пом. 83;
- ул. Поклонная, д. 5, стр. 2, пом. 84;
- ул. Поклонная, д. 5, стр. 2, пом. 96;
- ул. Поклонная, д. 5, стр. 2, пом. 97;
- ул. Поклонная, д. 5, стр. 2, пом. 99;
- ул. Поклонная, д. 5, стр. 2, пом. 105;
- ул. Поклонная, д. 5, стр. 2, пом. 108;
- ул. Поклонная, д. 5, стр. 2, пом. 113;
- ул. Поклонная, д. 5, стр. 2, пом. 407;
- ул. Поклонная, д. 5, стр. 2, пом. 408;
- ул. Поклонная, д. 5, стр. 2, пом. 414;
- ул. Поклонная, д. 5, стр. 3, пом. 134;
- ул. Поклонная, д. 5, стр. 3, пом. 147;
- ул. Поклонная, д. 5, стр. 3, пом. 156;
- ул. Поклонная, д. 5, стр. 3, пом. 157;
- ул. Поклонная, д. 5, стр. 3, пом. 168;
- ул. Поклонная, д. 5, стр. 3, пом. 170;
- ул. Поклонная, д. 5, стр. 4, пом. 208;
- ул. Поклонная, д. 5, стр. 4, пом. 212;
- ул. Поклонная, д. 5, стр. 4, пом. 214;
- ул. Поклонная, д. 5, стр. 4, пом. 234;

- ул. Поклонная, д. 5, стр. 4, пом. 361;
- ул. Поклонная, д. 5, стр. 4, пом. 364;
- ул. Поклонная, д. 5, стр. 4, том. 365;
- ул. Поклонная, д. 5 стр. 8, пом. 265;
- ул. Поклонная, д. 5 стр. 8, пом. 266;
- ул. Поклонная, д. 5 стр. 8, пом. 267;
- ул. Поклонная, д. 5 стр. 8, пом. 269;
- ул. Поклонная, д. 5 стр. 9, пом. 276;
- ул. Поклонная, д. 5 стр. 9, пом. 278;
- ул. Поклонная, д. 5 стр. 9, пом. 279;
- ул. Поклонная, д. 5 стр. 9, пом. 280;
- ул. Поклонная, д. 5 стр. 9, пом. 285;
- ул. Поклонная, д. 5 стр. 9, пом. 292;
- ул. Поклонная, д. 5, стр. 14, пом. 334;
- ул. Поклонная, д. 5, стр. 14, пом. 336;
- ул. Поклонная, д. 5 стр. 15, пом. 348;
- ул. Поклонная, д. 5 стр. 15 – кладовая;
- ул. Поклонная, д. 5 стр. 21, пом. 391;
- ул. Поклонная, д. 5, стр. 24, пом. 371;
- ул. Поклонная, д. 5 стр. 25, пом. 366.

Заинтересованные лица могут получить информацию о предполагаемом изъятии земельных участков и (или)

иных объектов недвижимого имущества для государственных нужд по телефону:

8 (495) 957-75-00; 8 (903) 186-72-94.

В соответствии с п. 1.6 Постановления Правительства Москвы от 18 декабря 2024 г. № 3042-ПП реализация решения о комплексном развитии территории в части организации и проведения мероприятий по освобождению и подготовке территории осуществляется ООО «КРТ Дорогомилово».

Правообладатели подлежащих изъятию объектов недвижимого имущества, права которых не зарегистрированы, могут подать заявления об учете прав на объекты недвижимого имущества с приложением копий документов, подтверждающих права на указанные объекты недвижимого имущества. Такие заявления могут быть направлены заказным письмом с уведомлением о вручении в адрес Департамента городского имущества города Москвы по адресу: 125993, г. Москва, 1-й Красногвардейский проезд, д. 21, стр. 1 и в адрес ООО «КРТ Дорогомилово» по адресу: г. Москва, ул. Золоторожский вал, д. 11, стр. 1.

## Приложение 1

к постановлению Правительства Москвы  
от 18 декабря 2024 г. № 3042-ПП

Графическое описание местоположения границ, основные виды разрешенного использования земельных участков и объектов капитального строительства, предельные параметры разрешенного строительства, реконструкции объектов капитального строительства, обязательства лица, реализующего решение о комплексном развитии территории нежилкой застройки города Москвы

1. Графическое описание местоположения границ комплексного развития территории нежилкой застройки города Москвы, расположенной по адресу: г. Москва, ул. Поклонная

**Условные обозначения:**

Границы территории нежилкой застройки города Москвы, подлежащей комплексному развитию, площадью 2,11 га

## **Сообщение о планируемом изъятии для государственных нужд объектов недвижимого имущества в целях комплексного развития территории нежилкой застройки города Москвы, расположенной по адресу: г. Москва, ул. Павловская, влд. 18, влд. 27/29**

Цель изъятия для государственных нужд объектов недвижимого имущества – освобождение территории в целях комплексного развития территории нежилкой застройки города Москвы, расположенной по адресу: г. Москва, ул. Павловская, влд. 18, влд. 27/29 (Далее – КРТ).

Решение о КРТ утверждено постановлением Правительства Москвы от 23.07.2025 № 1760-ПП «О комплексном развитии территории нежилкой застройки города Москвы, расположенной по адресу: г. Москва, ул. Павловская, влд. 18, влд. 27/29».

Изъятие и предоставление возмещения за изымаемые объекты недвижимого имущества будет происходить в рамках действующего законодательства в соответствии со статьей 56.12 Земельного кодекса Российской Федерации, статьями 279 и 281 Гражданского кодекса Российской Федерации, постановлением Правительства Москвы от 23.12.2015 № 941-ПП «Об утверждении порядков взаимодействия органов исполнительной власти города Москвы, а также организаций при осуществлении мероприятий, направленных на обеспечение освобождения территорий города Москвы, и признании утратившими силу правовых актов города Москвы».

Графическое описание местоположения границ КРТ, а также Перечень земельных участков и расположенных на них объектов капитального строительства в границах КРТ, в том числе перечень объектов капитального строительства, подлежащих сносу или реконструкции, прилагаются.

Заинтересованные лица могут получить информацию о предполагаемом изъятии земельных участков и (или) иных объектов недвижимого имущества для государственных нужд по телефону:

8 (495) 957-75-00.

В соответствии с п. 1.6 Постановления Правительства Москвы от 23.07.2025 № 1760-ПП реализация решения о комплексном развитии территории в части организации и проведения мероприятий по освобождению и подготовке территории осуществляется Государственным казенным учреждением города Москвы «Московский центр недвижимости».


Правообладатели подлежащих изъятию объектов недвижимого имущества, права которых не зарегистрированы, могут подать заявления об учете прав на объекты недвижимого имущества с приложением копий документов, подтверждающих права на указанные объекты недвижимого имущества. Такие заявления могут быть направлены заказным письмом с уведомлением о вручении в адрес Государственного казенного учреждения города Москвы «Московский центр недвижимости» по адресу: 107031, г. Москва, ул. Большая Дмитровка, д. 16, стр. 2 и Департамента городского имущества города Москвы по адресу: 125993, г. Москва, 1-й Красногвардейский проезд, д. 21, стр. 1.

## Приложение 1

к постановлению Правительства Москвы  
от 23 июля 2025 г. № 1760-ПП

Графическое описание местоположения границ, основные виды разрешенного использования земельных участков и объектов капитального строительства, предельные параметры разрешенного строительства, реконструкции объектов капитального строительства, обязательства лица, реализующего решение о комплексном развитии территории нежилкой застройки города Москвы

1. Графическое описание местоположения границ комплексного развития территории нежилкой застройки города Москвы, расположенной по адресу: г. Москва, ул. Павловская, влд. 18, влд. 27/29



## **Сообщение о планируемом изъятии для государственных нужд объектов недвижимого имущества на территории от Щербаковской улицы до Большой Черкизовской улицы в створе улицы Ибрагимова и 2-й Пугачёвской улицы**

Цель изъятия для государственных нужд – освобождение для размещения линейного объекта – участок улично-дорожной сети от Щербаковской улицы до Большой Черкизовской улицы в створе улицы Ибрагимова и 2-й Пугачёвской улицы.

Границы зон планируемого размещения вышеуказанного объекта утверждены постановлением Правительства Москвы от 09.06.2025 г. № 1307-ПП.

Изъятие и предоставление компенсации за изымаемые объекты недвижимого имущества будут происходить в рамках действующего законодательства в соответствии со статьями 49, 56.5, 56.8 Земельного кодекса Российской Федерации, статьями 279 и 281 Гражданского кодекса Российской Федерации, статьями 9–11 и 28 Федерального закона от 05.04.2013 № 43-ФЗ «Об особенностях регулирования отдельных правоотношений в связи с присоединением к субъекту Российской Федерации – городу федерального значения Москве территорий и о внесении изменений в отдельные законодательные акты Российской Федерации».

Границы зон планируемого размещения вышеуказанных объектов прилагаются.

Заинтересованные лица могут получить информацию о предполагаемом изъятии земельных участков и (или) иных объектов недвижимого имущества для государственных нужд по телефону:

8 (495) 957-75-00 доб. 36-705, 55-381, 55-463.

Правообладатели подлежащих изъятию объектов недвижимого имущества, права которых не зарегистрированы, могут подать заявления об учете прав на объекты недвижимого имущества с приложением копий документов, подтверждающих права на указанные объекты недвижимого имущества. Такие заявления могут быть направлены заказным письмом с уведомлением о вручении в Департамент городского имущества города Москвы.



1.2. Чертеж границ зон планируемого размещения линейных объектов

Масштаб 1:2000  
район Преображенское города Москвы  
Лист 1 из 8



УСЛОВНЫЕ ОБОЗНАЧЕНИЯ:

ГРАНИЦЫ:	
	подготовки проекта планировки территории
	зон планируемого размещения линейных объектов
ЗОНЫ ПЛАНИРУЕМОГО РАЗМЕЩЕНИЯ ЛИНЕЙНЫХ ОБЪЕКТОВ:	
	объектов улично-дорожной сети
	номера характерных точек границ зон планируемого размещения линейных объектов
	номер зоны планируемого размещения линейных объектов

Масштаб 1:2000  
 район Соколиная гора города Москвы  
 район Преображенское города Москвы  
 Лист 2 из 8

Лист 1 Линия стыка  
 Лист 2

**УСЛОВНЫЕ ОБОЗНАЧЕНИЯ:**

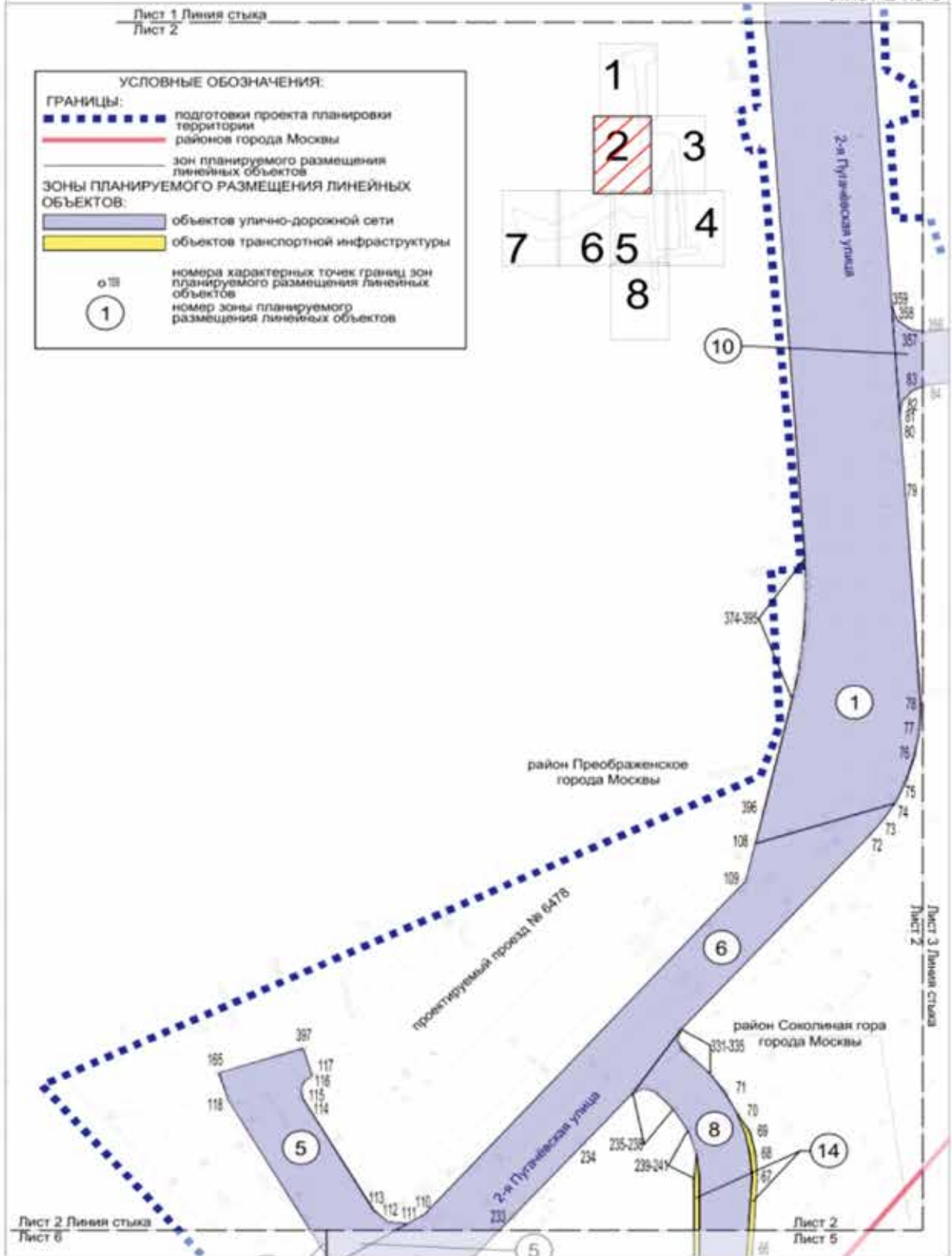
**ГРАНИЦЫ:**

- подготовки проекта планировки территории
- районов города Москвы
- зон планируемого размещения линейных объектов

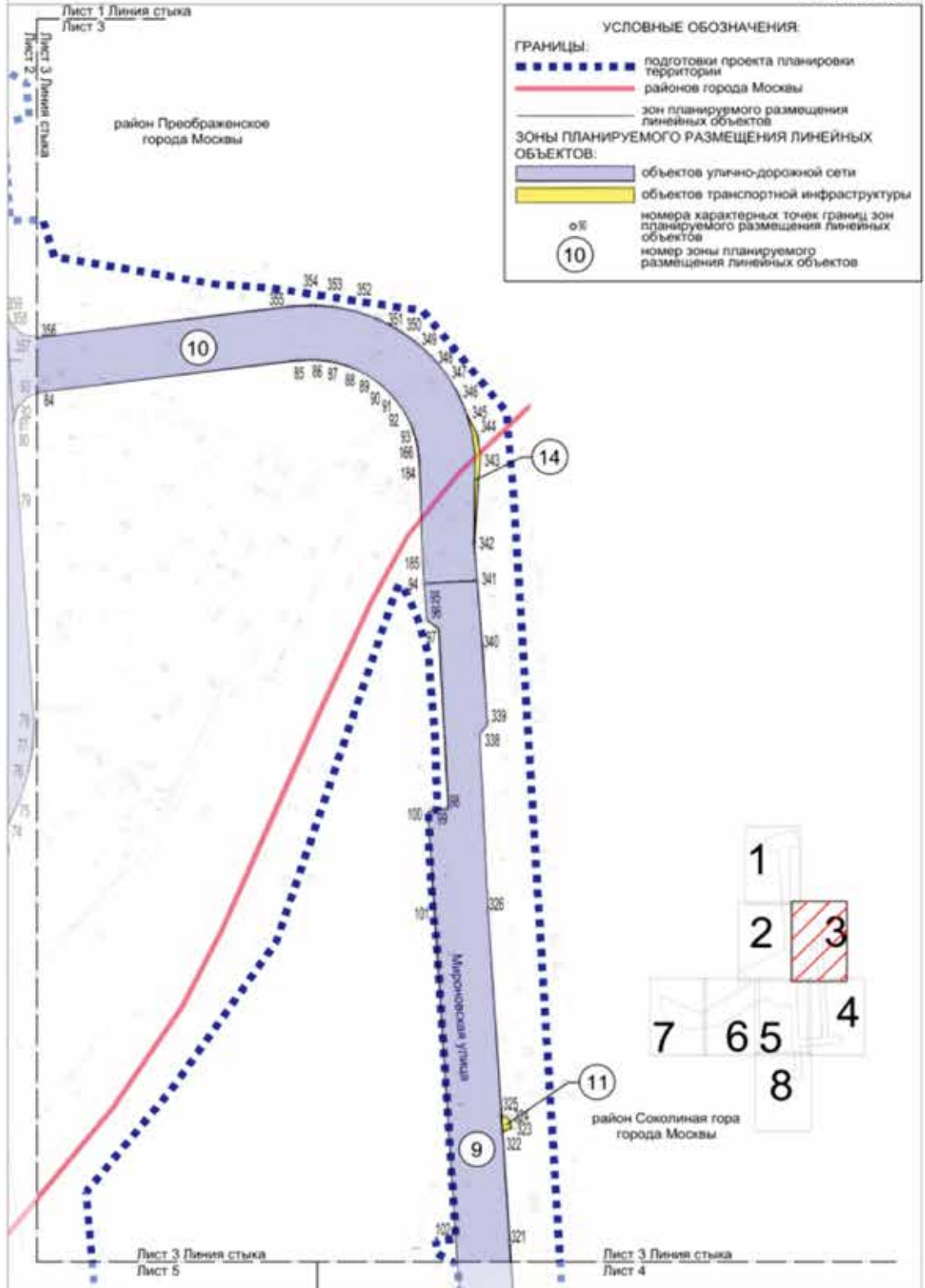
**ЗОНЫ ПЛАНИРУЕМОГО РАЗМЕЩЕНИЯ ЛИНЕЙНЫХ ОБЪЕКТОВ:**

- объектов улично-дорожной сети
- объектов транспортной инфраструктуры

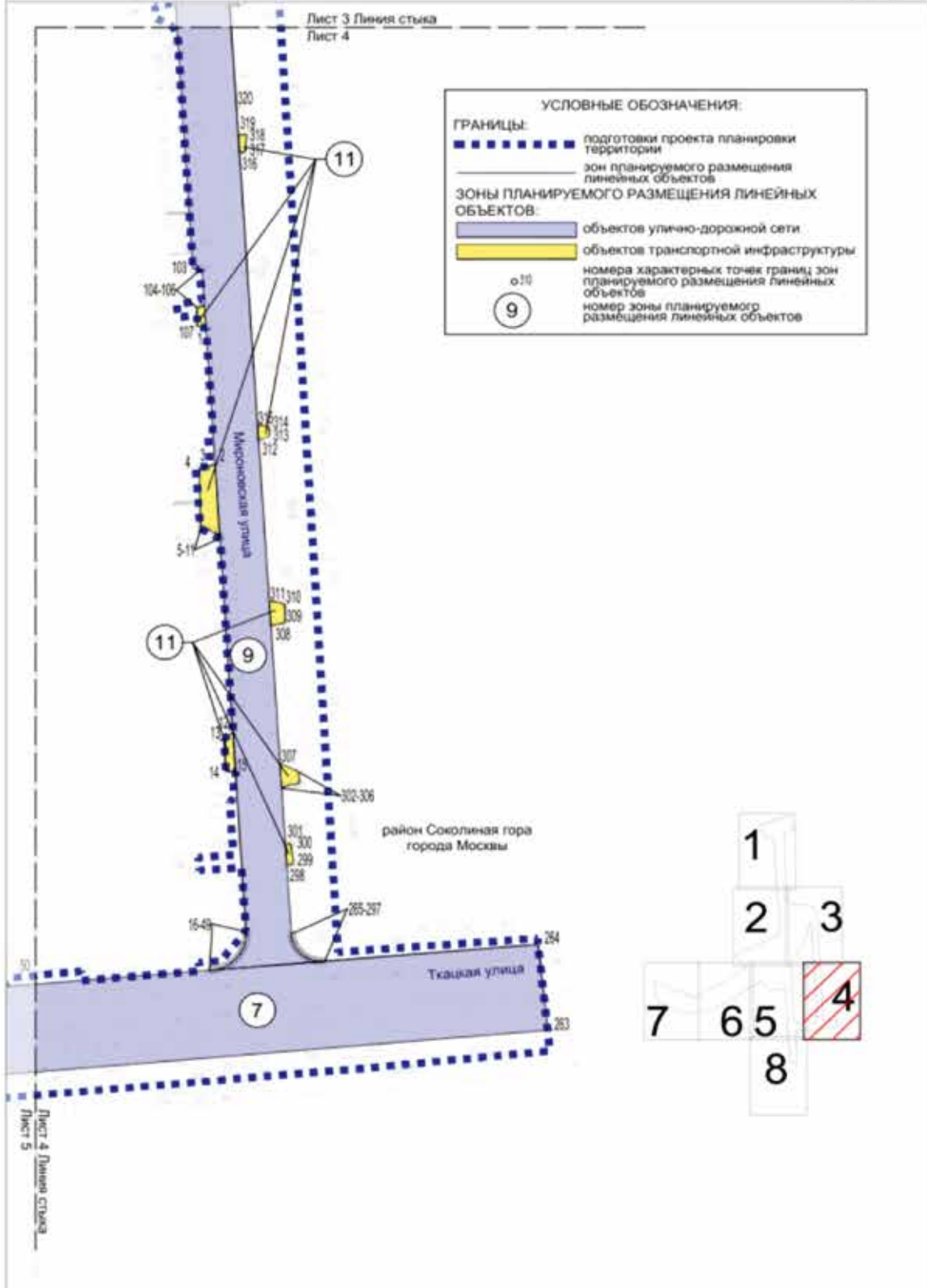
о III  
 (1) номера характерных точек границ зон планируемого размещения линейных объектов  
 номер зоны планируемого размещения линейных объектов



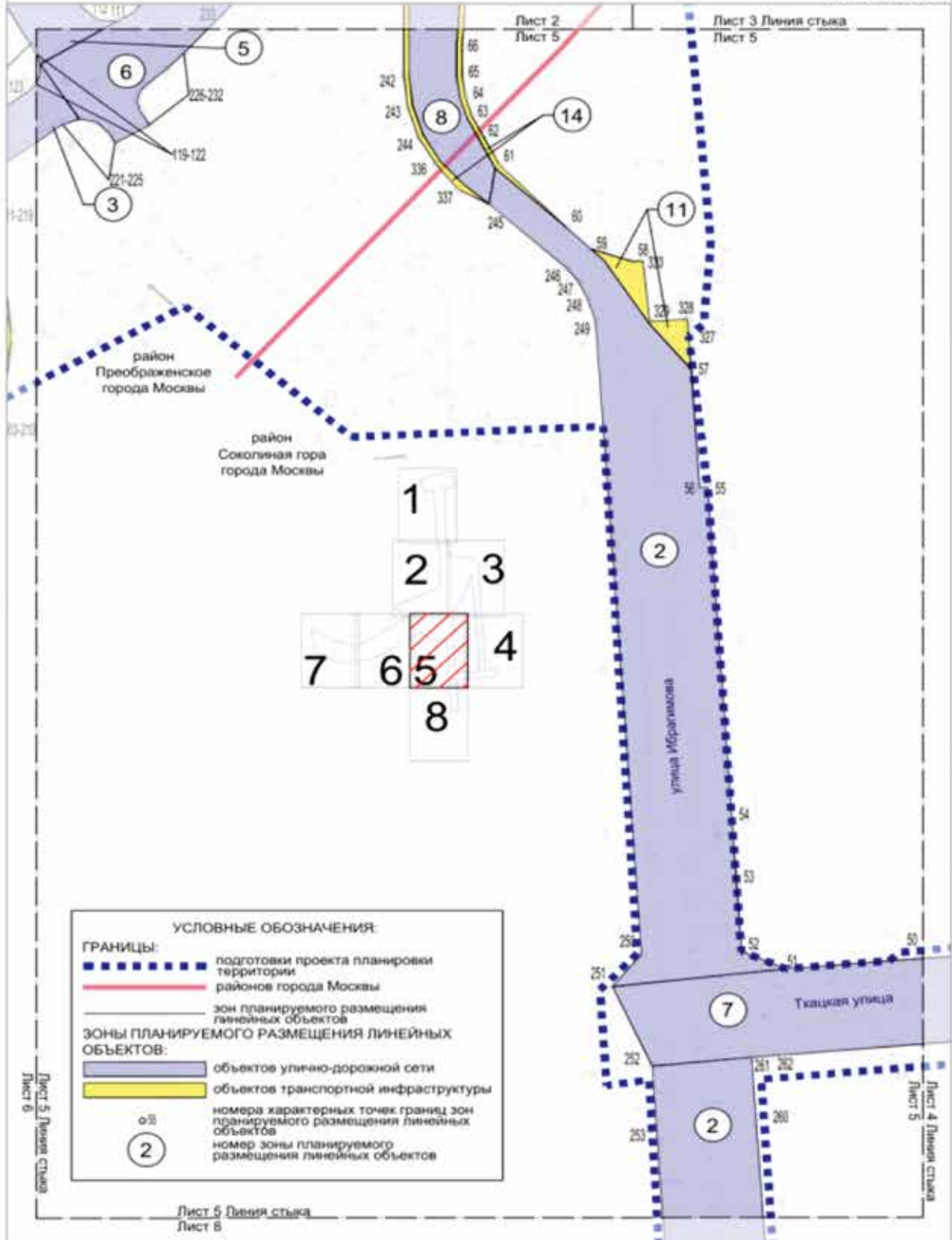
Масштаб 1:2000  
 район Преображенское города Москвы  
 район Соколиная гора города Москвы  
 Лист 3 из 8

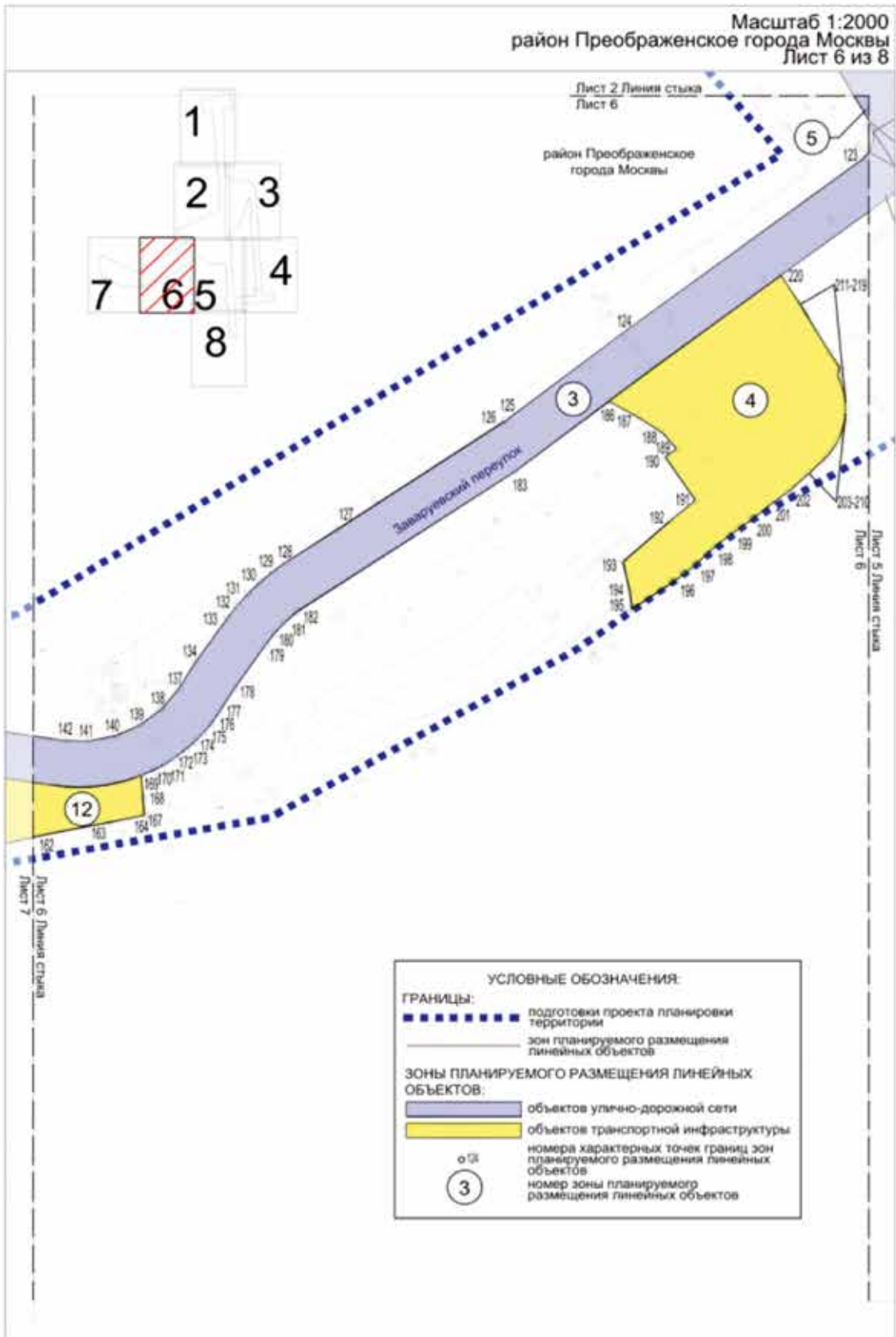


Масштаб 1:2000  
район Соколиная гора города Москвы  
Лист 4 из 8

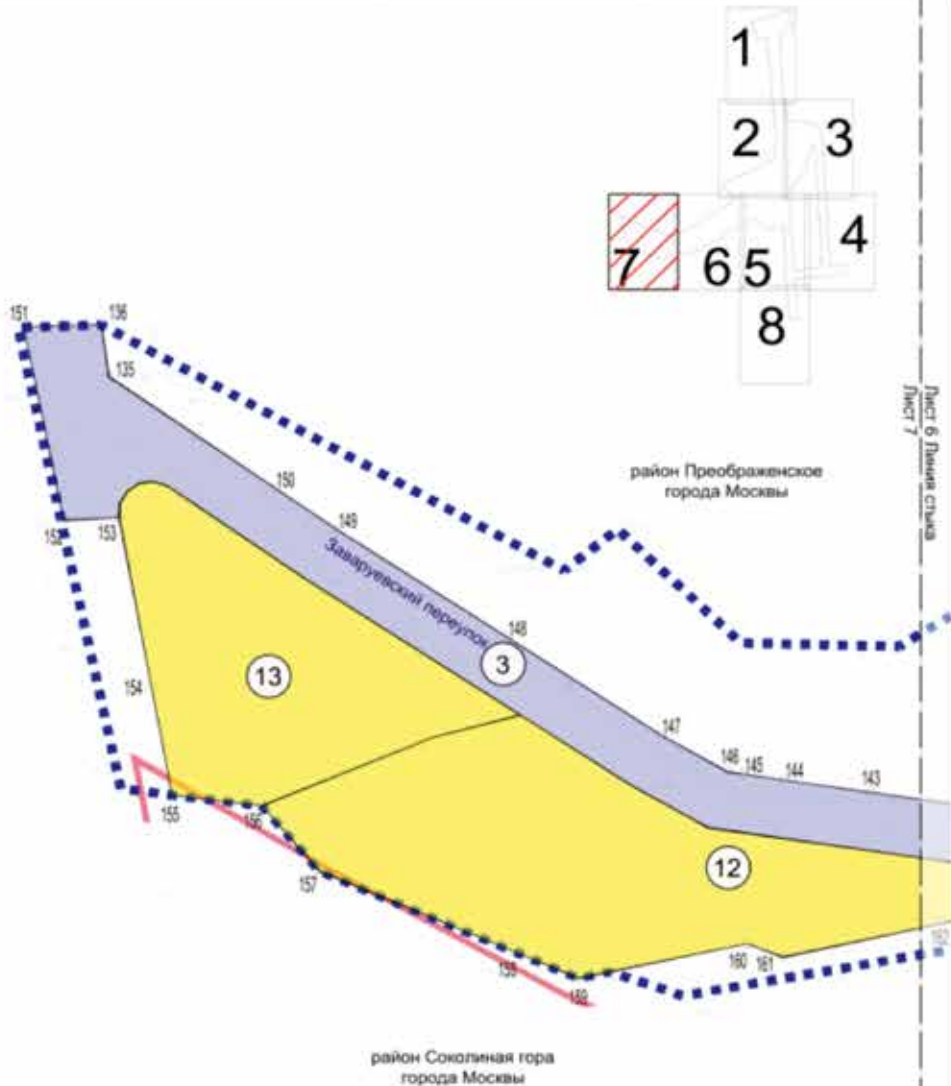


Масштаб 1:2000  
 район Преображенское города Москвы  
 район Соколиная гора города Москвы  
 Лист 5 из 8





Масштаб 1:2000  
 район Преображенское города Москвы  
 район Соколиная гора города Москвы  
 Лист 7 из 8



**УСЛОВНЫЕ ОБОЗНАЧЕНИЯ:**

**ГРАНИЦЫ:**

- подготовки проекта планировки территории
- районов города Москвы
- зон планируемого размещения линейных объектов


**ЗОНЫ ПЛАНИРУЕМОГО РАЗМЕЩЕНИЯ ЛИНЕЙНЫХ ОБЪЕКТОВ:**

- объектов улично-дорожной сети
- объектов транспортной инфраструктуры

○ 156  
 ○ 3

номера характерных точек границ зон планируемого размещения линейных объектов  
 номер зоны планируемого размещения линейных объектов

Масштаб 1:2000  
район Соколиная гора города Москвы  
Лист 8 из 8



**УСЛОВНЫЕ ОБОЗНАЧЕНИЯ:**

<b>ГРАНИЦЫ:</b>	
■ ■ ■ ■ ■ ■ ■ ■	подготовки проекта планировки территории
— — — — —	зон планируемого размещения линейных объектов
<b>ЗОНЫ ПЛАНИРУЕМОГО РАЗМЕЩЕНИЯ ЛИНЕЙНЫХ ОБЪЕКТОВ:</b>	
■	объектов улично-дорожной сети
○ 25	номера характерных точек границ зон планируемого размещения линейных объектов
○ 2	номер зоны планируемого размещения линейных объектов



## **Сообщение о планируемом изъятии для государственных нужд объектов недвижимого имущества на территории комплексного развития № 52 «Теплый Стан», ограниченной Профсоюзной и Голубинской улицами и МКАД**

Цель изъятия для государственных нужд – освобождение на территории, ограниченной Профсоюзной и Голубинской улицами и МКАД, для размещения линейного объекта – улично-дорожная сеть для транспортного обслуживания территории комплексного развития № 52 «Теплый Стан».

Границы зон планируемого размещения вышеуказанного объекта утверждены постановлением Правительства Москвы от 17.06.2025 г. № 1396-ПП.

Изъятие и предоставление компенсации за изымаемые объекты недвижимого имущества будут происходить в рамках действующего законодательства в соответствии со статьями 49, 56.5, 56.8 Земельного кодекса Российской Федерации, статьями 279 и 281 Гражданского кодекса Российской Федерации, статьями 9–11 и 28 Федерального закона от 05.04.2013 № 43-ФЗ «Об особенностях регулирования отдельных правоотношений в связи с присоединением к субъекту Российской Федерации – городу федерального значения Москве территорий и о внесении изменений в отдельные законодательные акты Российской Федерации».

Границы зон планируемого размещения вышеуказанных объектов прилагаются.

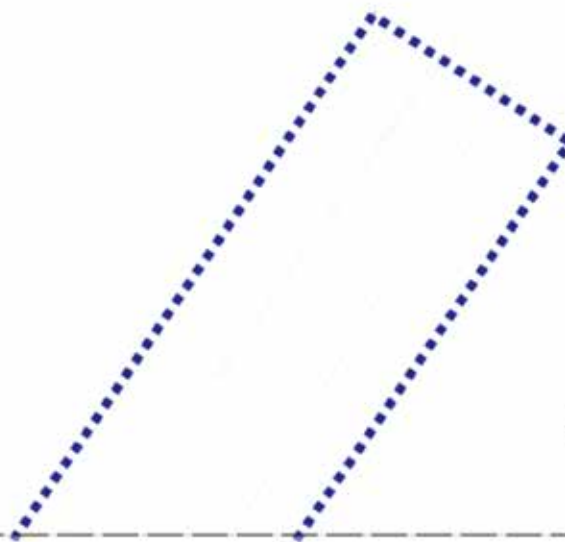
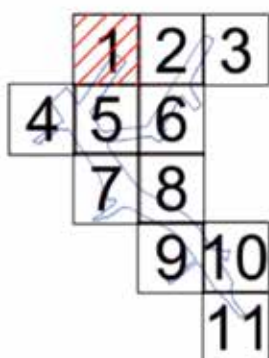
Заинтересованные лица могут получить информацию о предполагаемом изъятии земельных участков и (или) иных объектов недвижимого имущества для государственных нужд по телефону:

8 (495) 957-75-00 доб. 36-705, 55-381, 55-463.

Правообладатели подлежащих изъятию объектов недвижимого имущества, права которых не зарегистрированы, могут подать заявления об учете прав на объекты недвижимого имущества с приложением копий документов, подтверждающих права на указанные объекты недвижимого имущества. Такие заявления могут быть направлены заказным письмом с уведомлением о вручении в Департамент городского имущества города Москвы.

1.2. Чертеж границ зон планируемого размещения линейных объектов

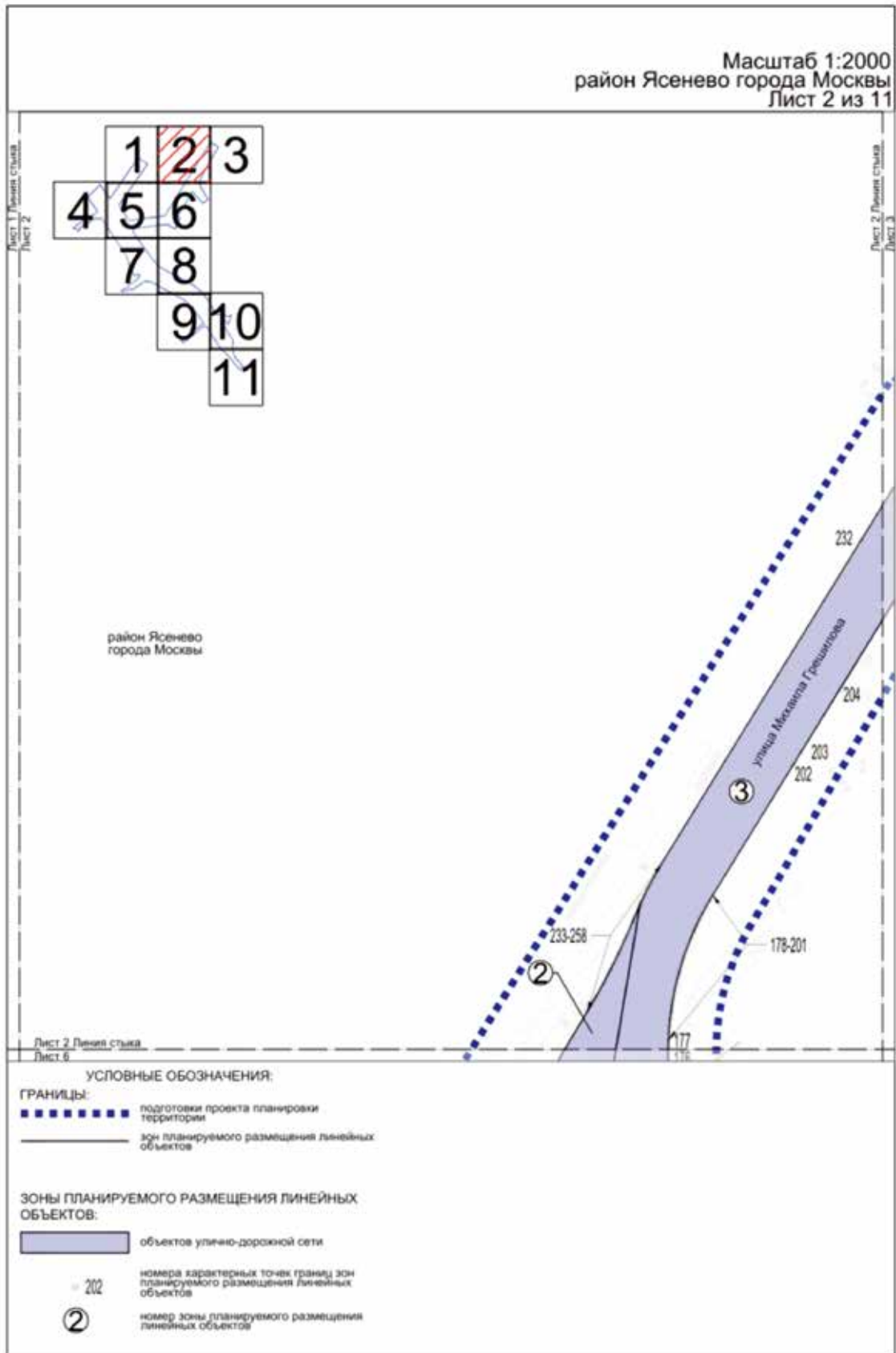
Масштаб 1:2000  
район Ясенево города Москвы  
Лист 1 из 11



Лист 1 Линия стыка  
Лист 5

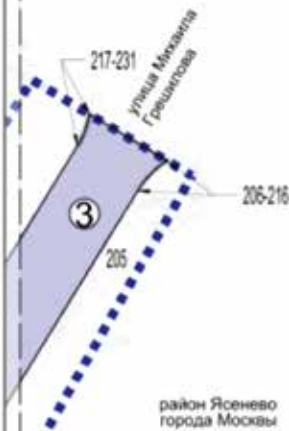
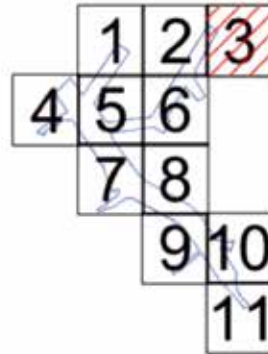
УСЛОВНЫЕ ОБОЗНАЧЕНИЯ.

ГРАНИЦЫ:  
■■■■■■■■■■ подготовки проекта планировки территории



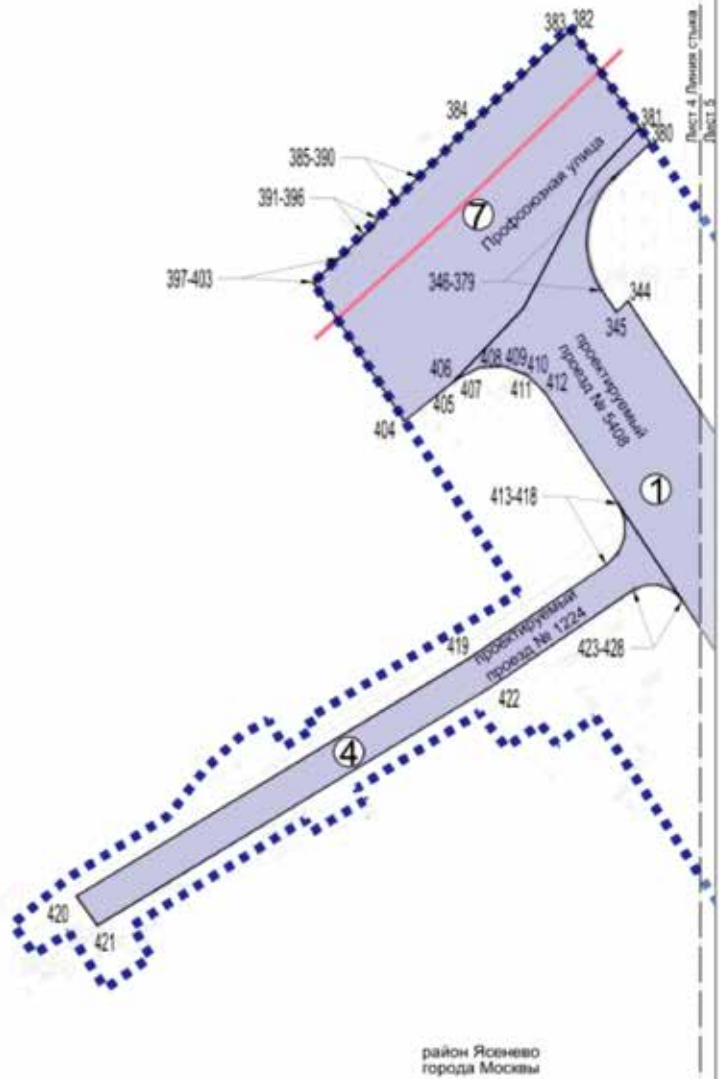
Масштаб 1:2000  
район Ясенево города Москвы  
Лист 3 из 11

Лист 2 Улицы, ступица  
Лист 3






- УСЛОВНЫЕ ОБОЗНАЧЕНИЯ:**
- ГРАНИЦЫ:**
-  подготовка проекта планировки территории
  -  зоны планируемого размещения линейных объектов
- ЗОНЫ ПЛАНИРУЕМОГО РАЗМЕЩЕНИЯ ЛИНЕЙНЫХ ОБЪЕКТОВ:**
-  объектов улично-дорожной сети
  -  номера характерных точек границ зон планируемого размещения линейных объектов
  -  номер зоны планируемого размещения линейных объектов

Масштаб 1:2000  
 район Ясенево города Москвы  
 район Теплый Стан города Москвы  
 Лист 4 из 11






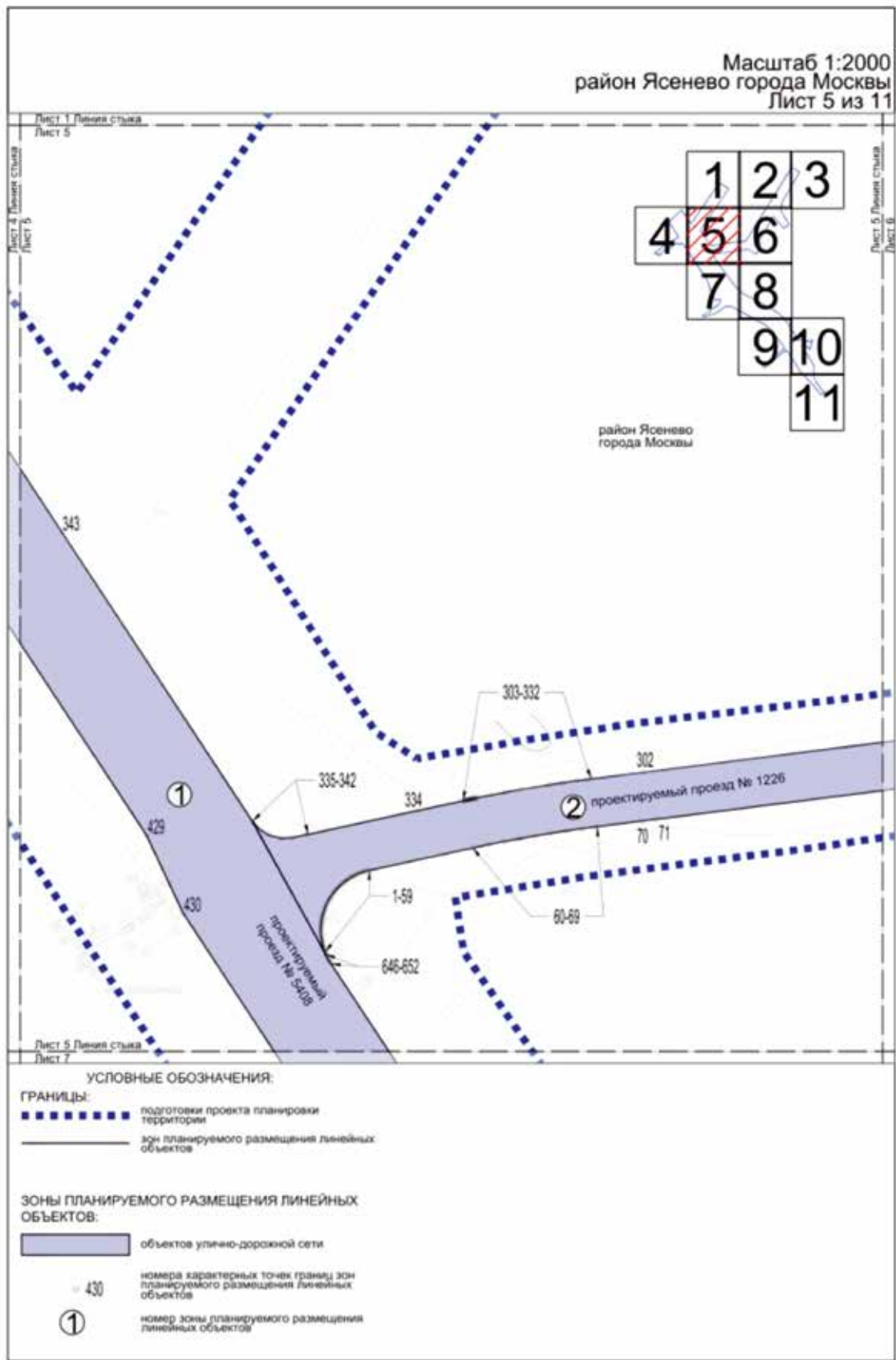
УСЛОВНЫЕ ОБОЗНАЧЕНИЯ:

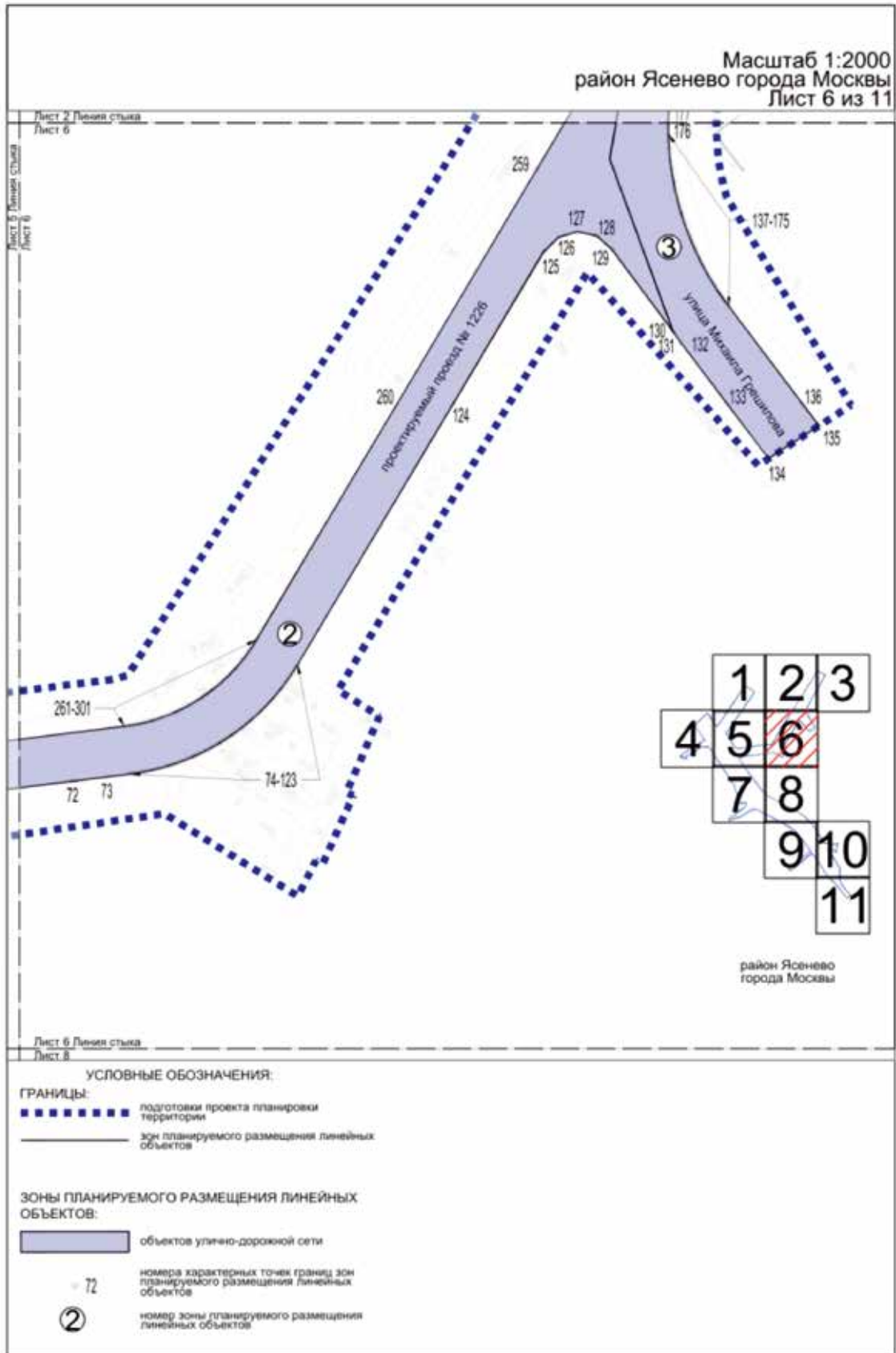
ГРАНИЦЫ:

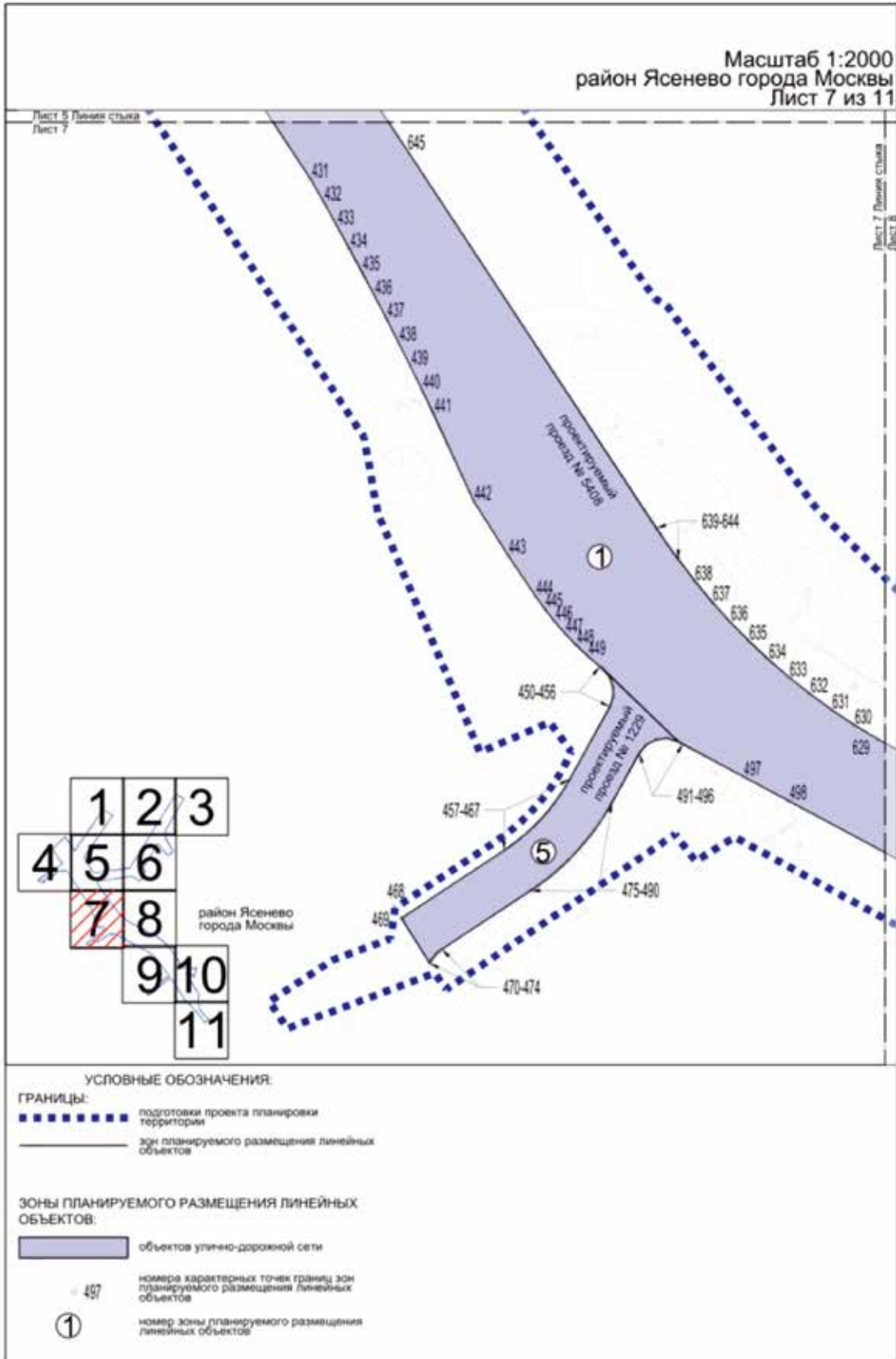
-  подготовки проекта планировки территории
-  районов города Москвы
-  зон планируемого размещения линейных объектов

ЗОНЫ ПЛАНИРУЕМОГО РАЗМЕЩЕНИЯ ЛИНЕЙНЫХ ОБЪЕКТОВ:

-  объектов улично-дорожной сети
-  номера характерных точек границ зон планируемого размещения линейных объектов
-  номер зоны планируемого размещения линейных объектов




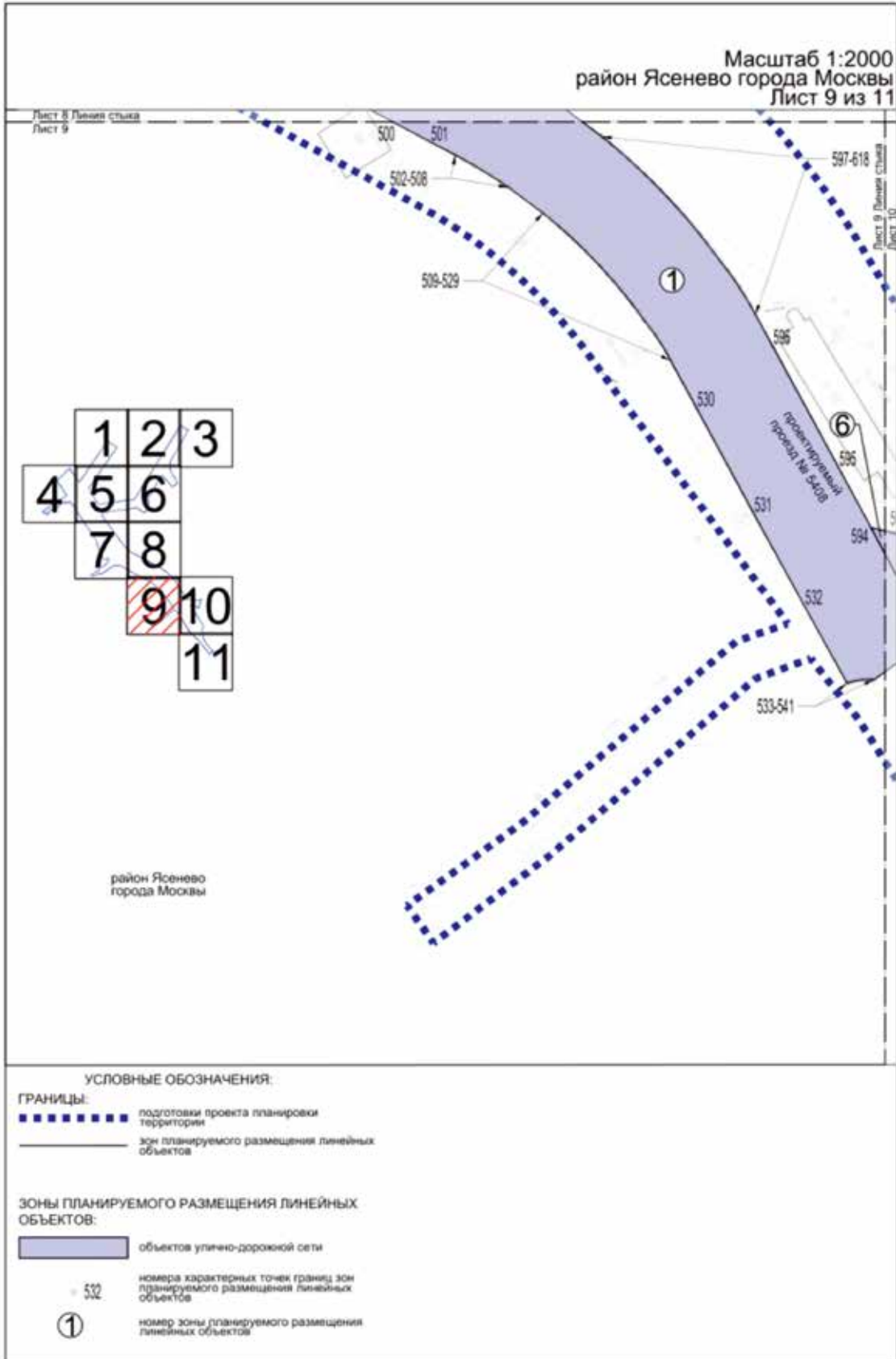




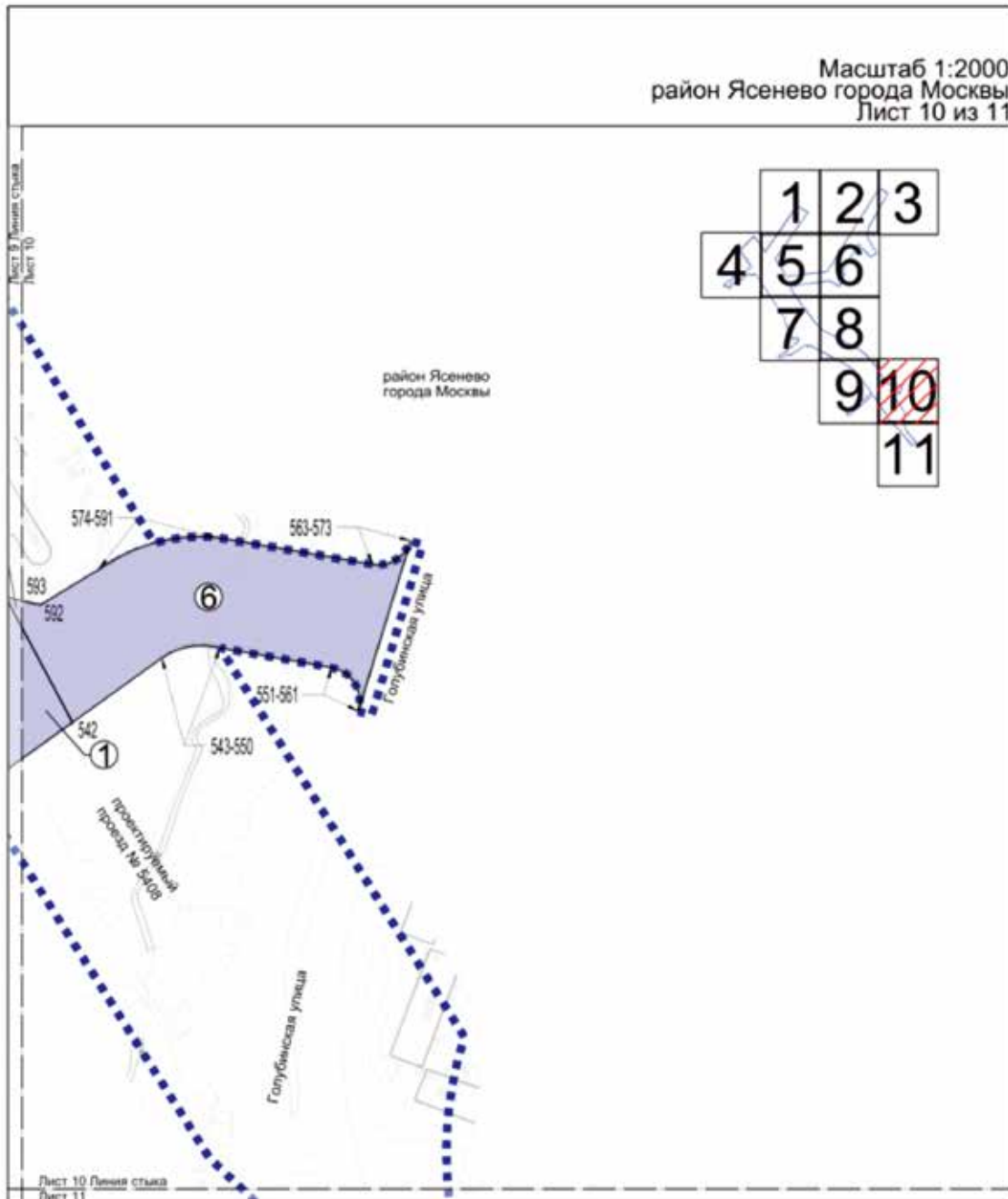


Масштаб 1:2000  
район Ясенево города Москвы  
Лист 8 из 11








Масштаб 1:2000  
 район Ясенево города Москвы  
 Лист 10 из 11

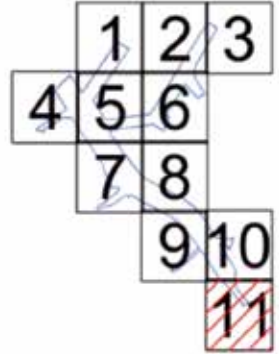
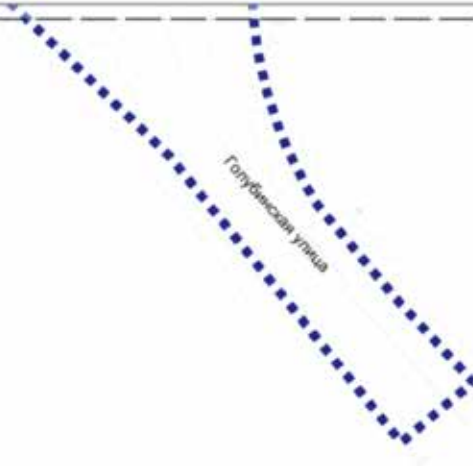


УСЛОВНЫЕ ОБОЗНАЧЕНИЯ:

- ГРАНИЦЫ:**
-  подготовка проекта планировки территории
  -  зоны планируемого размещения линейных объектов
- ЗОНЫ ПЛАНИРУЕМОГО РАЗМЕЩЕНИЯ ЛИНЕЙНЫХ ОБЪЕКТОВ:**
-  объекты улично-дорожной сети
  -  номера характерных точек границ зон планируемого размещения линейных объектов
  -  номер зоны планируемого размещения линейных объектов

Масштаб 1:2000  
район Ясенево города Москвы  
Лист 11 из 11

Лист 10 Линия стыка  
Лист 11



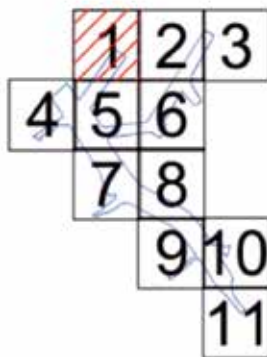
район Ясенево  
города Москвы

УСЛОВНЫЕ ОБОЗНАЧЕНИЯ:

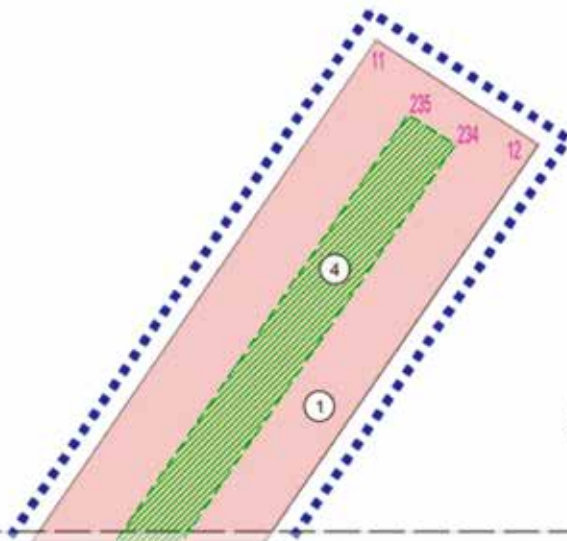
ГРАНИЦЫ:  
■■■■■■■■■■ подготовка проекта планировки территории

1.3. Чертеж границ зон планируемого размещения линейных объектов, подлежащих реконструкции в связи с изменением их местоположения

Масштаб 1:2000  
район Ясенево города Москвы  
Лист 1 из 11



Лист 1 Плановый стиль  
Лист 2

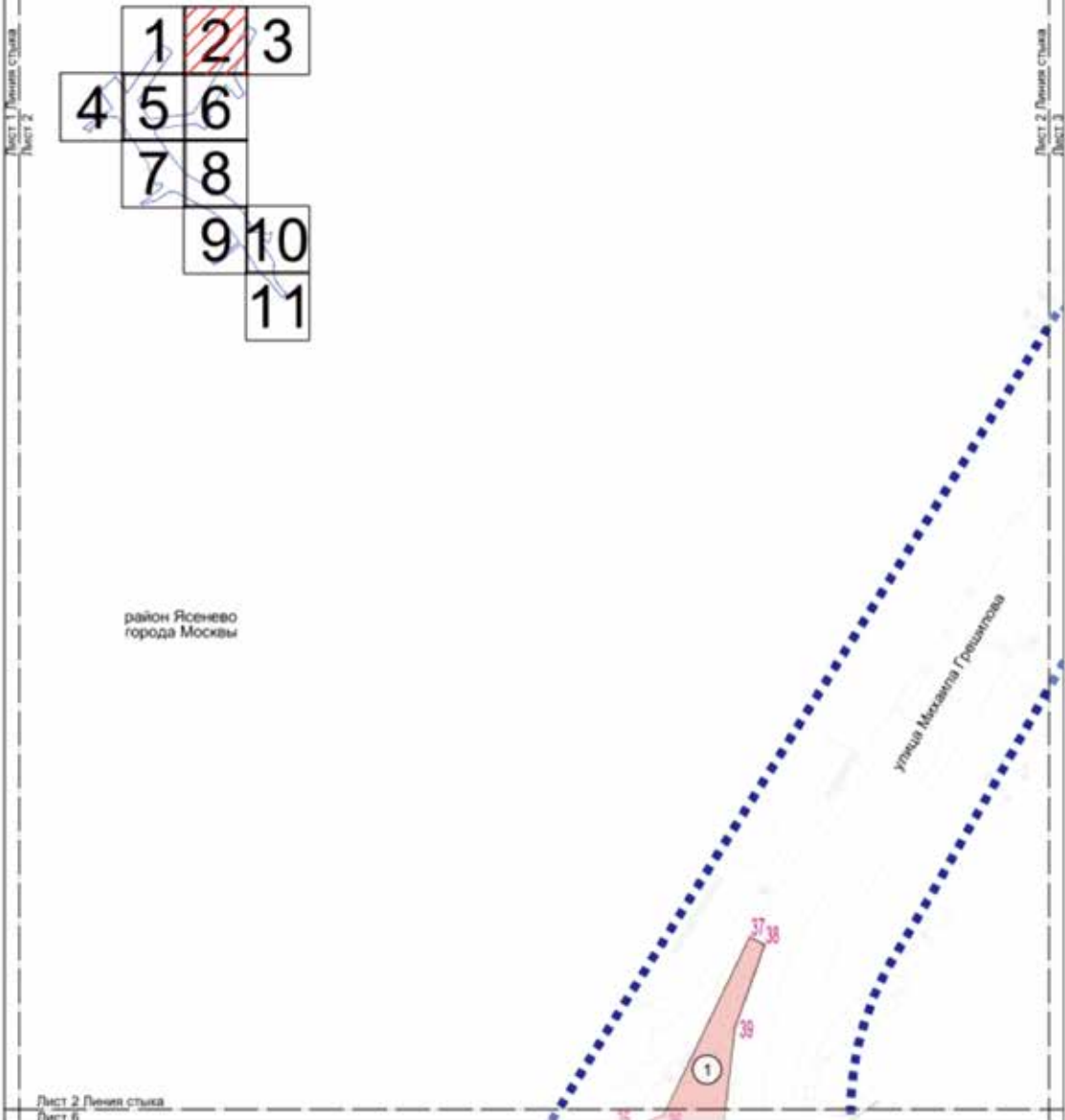


Лист 1 Линия стыка  
Лист 5

УСЛОВНЫЕ ОБОЗНАЧЕНИЯ:

- ГРАНИЦЫ:**
- подготовка проекта планировки территории
  - зон планируемого размещения линейных объектов
- ЗОНЫ ПЛАНИРУЕМОГО РАЗМЕЩЕНИЯ ЛИНЕЙНЫХ ОБЪЕКТОВ:**
- объектов инженерной инфраструктуры
  - объектов электроэнергетики КВЛ напряжением 220 кВ «Очаково-Коньково I ц.»
- номера характерных точек границ зон планируемого размещения линейных объектов
- номер зоны планируемого размещения линейных объектов

Масштаб 1:2000  
район Ясенево города Москвы  
Лист 2 из 11



район Ясенево  
города Москвы

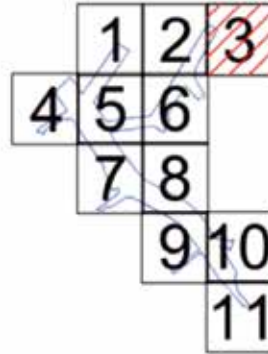
улица Михаила Грошевца

Лист 2 Линия стыка  
Лист 6

- УСЛОВНЫЕ ОБОЗНАЧЕНИЯ.**
- ГРАНИЦЫ:**
-  подготовка проекта планировки территории
  -  зон планируемого размещения линейных объектов
- ЗОНЫ ПЛАНИРУЕМОГО РАЗМЕЩЕНИЯ ЛИНЕЙНЫХ ОБЪЕКТОВ:**
-  объектов инженерной инфраструктуры
  -  номера характерных точек границ зон планируемого размещения линейных объектов
  -  номер зоны планируемого размещения линейных объектов

Масштаб 1:2000  
район Ясенево города Москвы  
Лист 3 из 11


Лист 2  
Лист 3



Улица Маковского  
Городищева

район Ясенево  
города Москвы

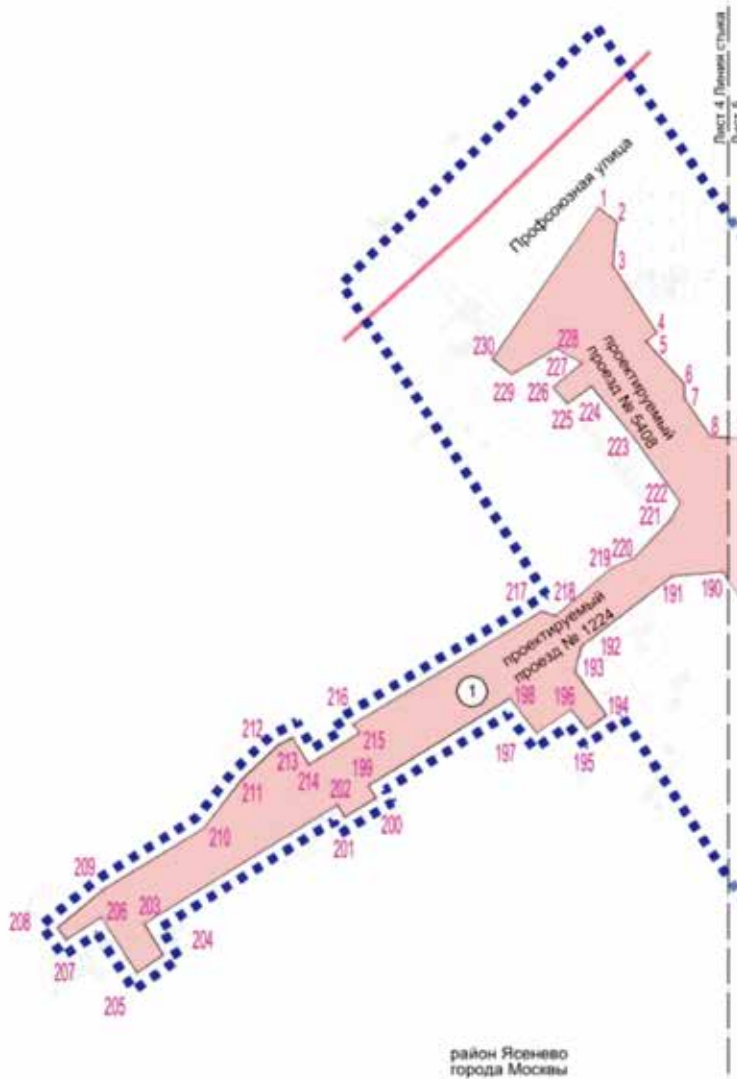
УСЛОВНЫЕ ОБОЗНАЧЕНИЯ:

ГРАНИЦЫ:  
 подготовка проекта планировки территории

Масштаб 1:2000  
 район Ясенево города Москвы  
 район Теплый Стан города Москвы  
 Лист 4 из 11






район Теплый Стан  
 города Москвы






Лист 4  
 Лист 5

район Ясенево  
 города Москвы

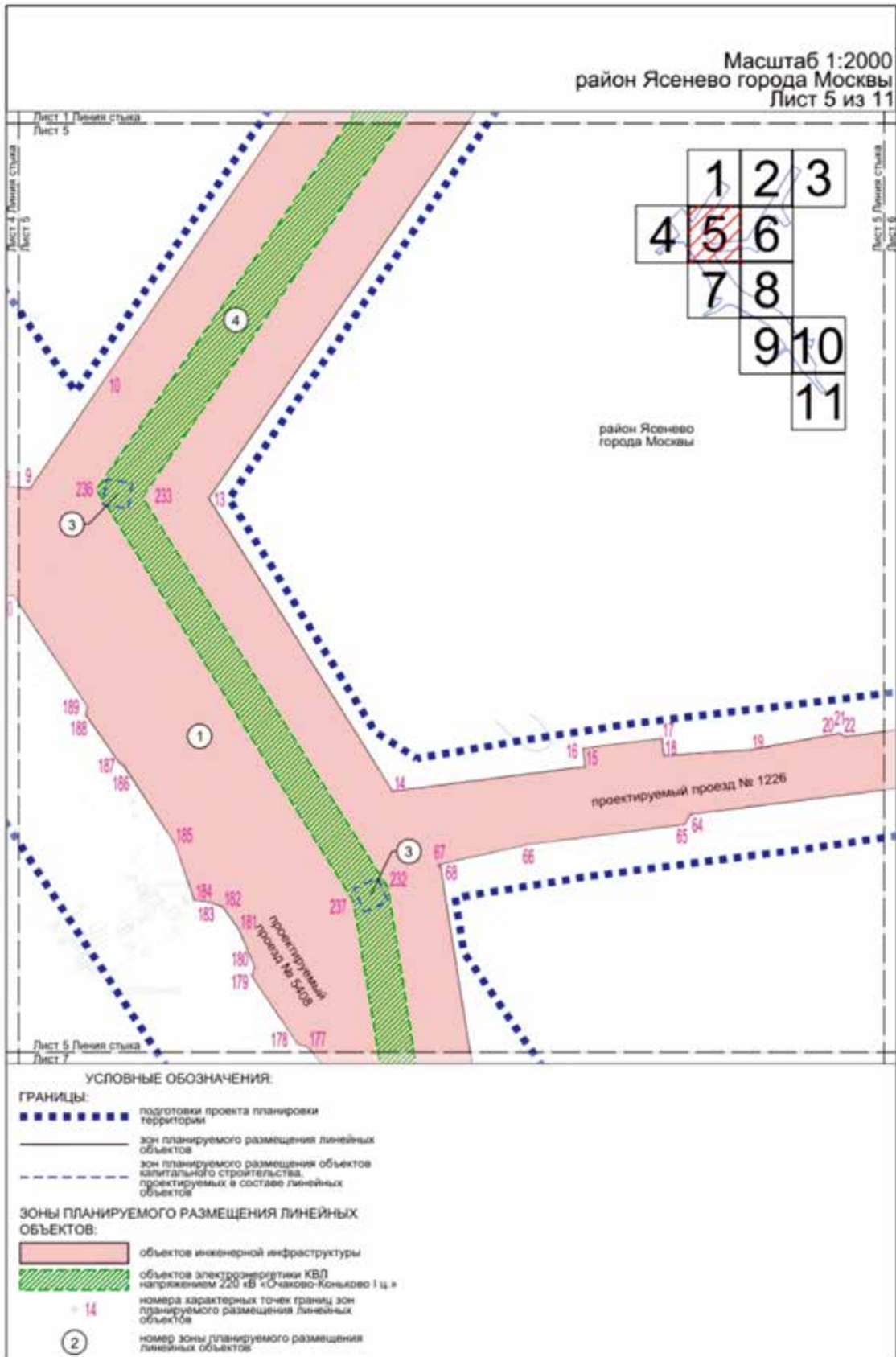
УСЛОВНЫЕ ОБОЗНАЧЕНИЯ:

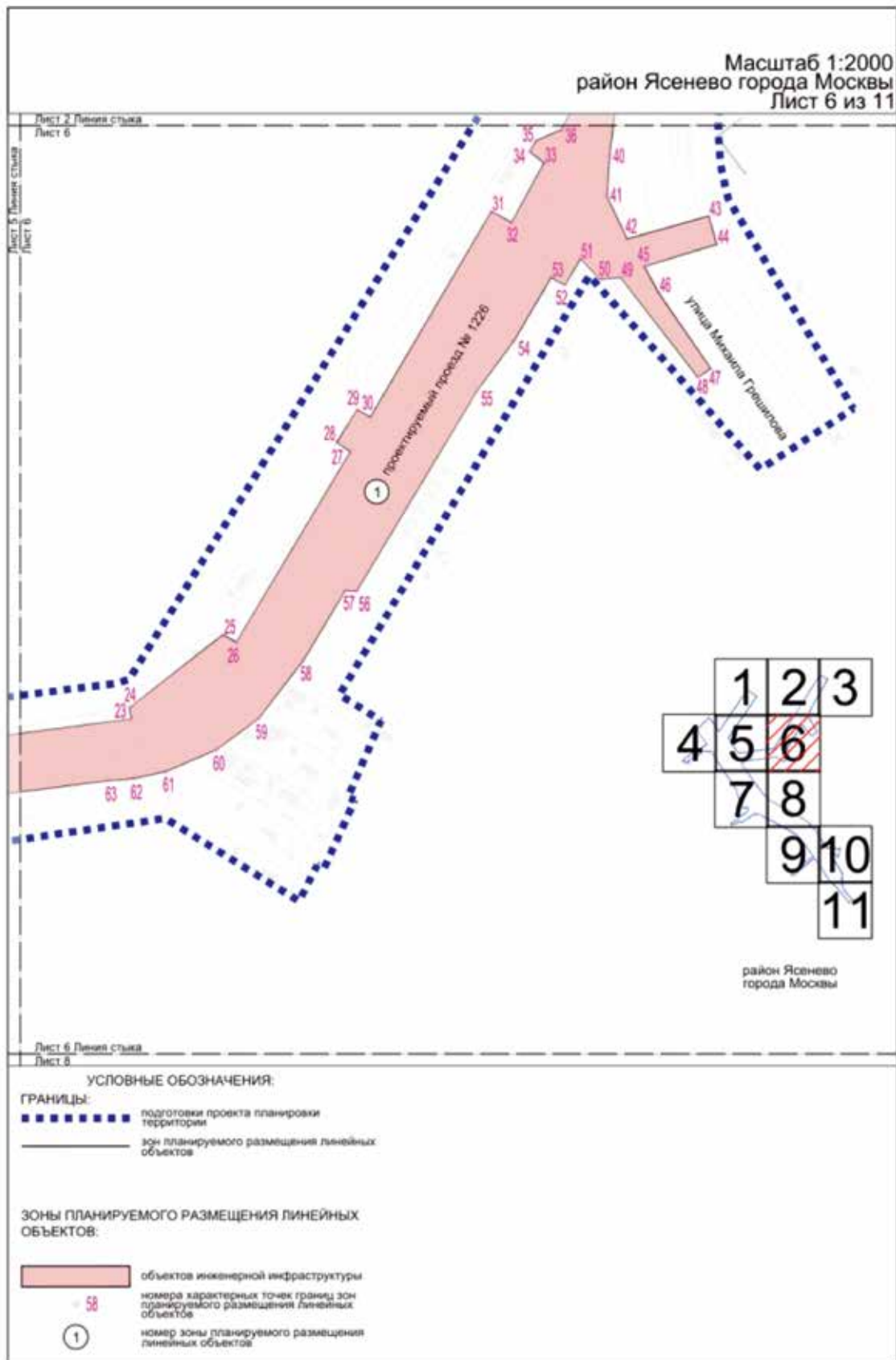
- ГРАНИЦЫ:**
-  подготовка проекта планировки территории
  -  районов города Москвы
  -  зон планируемого размещения линейных объектов

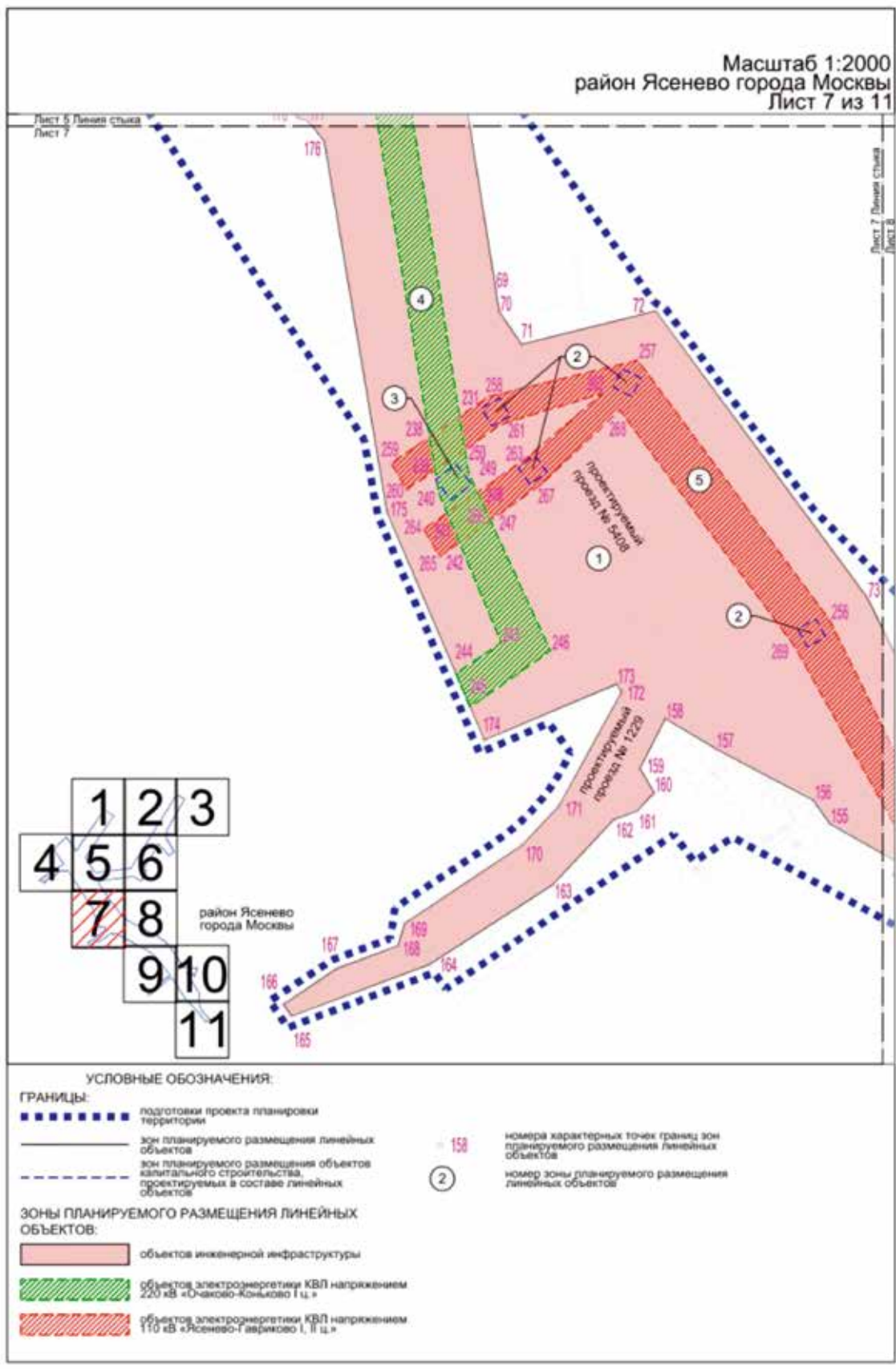
**ЗОНЫ ПЛАНИРУЕМОГО РАЗМЕЩЕНИЯ ЛИНЕЙНЫХ ОБЪЕКТОВ:**

-  объектов инженерной инфраструктуры
-  номера характерных точек границ зон планируемого размещения линейных объектов
-  номер зоны планируемого размещения линейных объектов

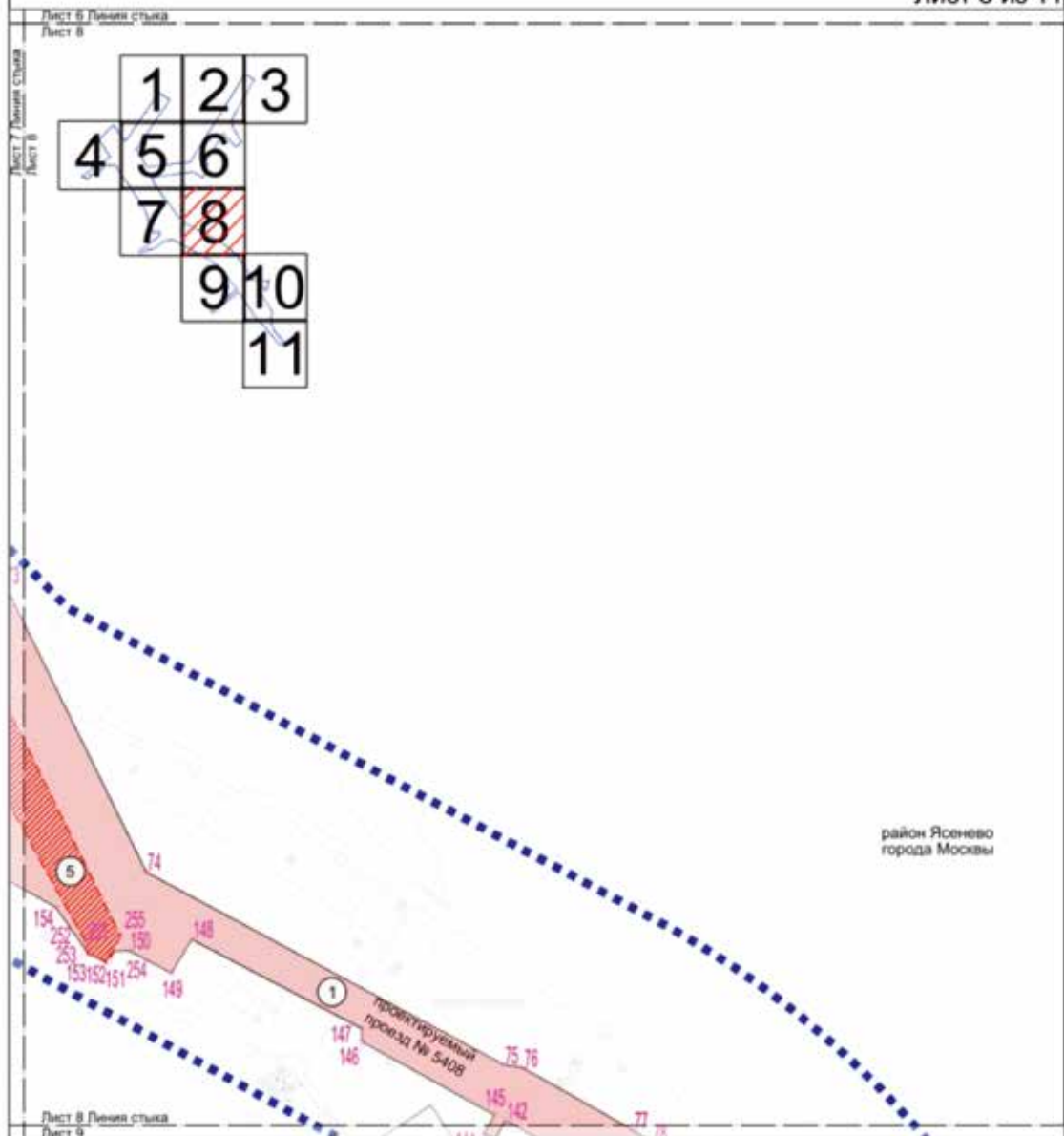












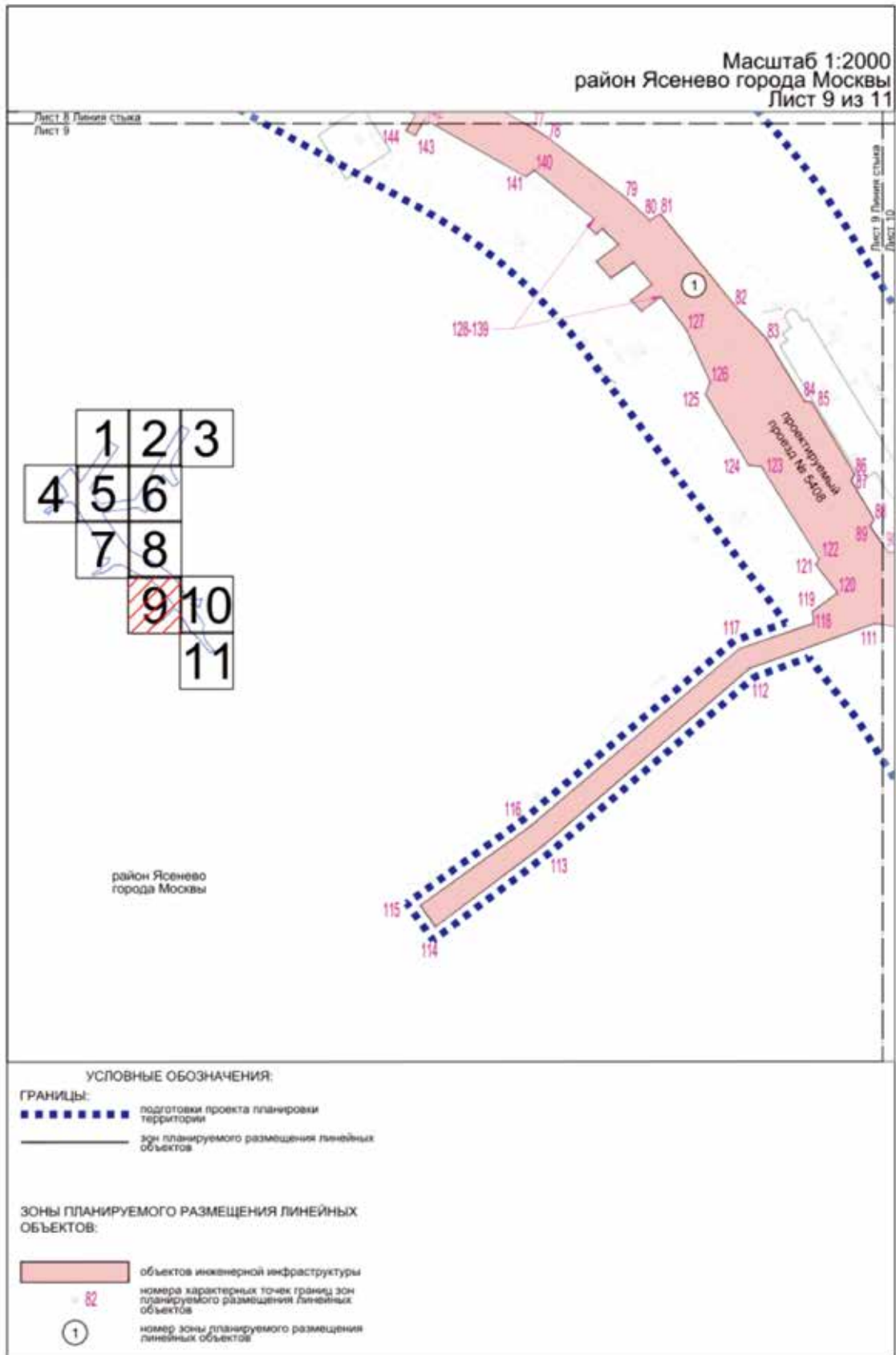


Масштаб 1:2000  
район Ясенево города Москвы  
Лист 8 из 11

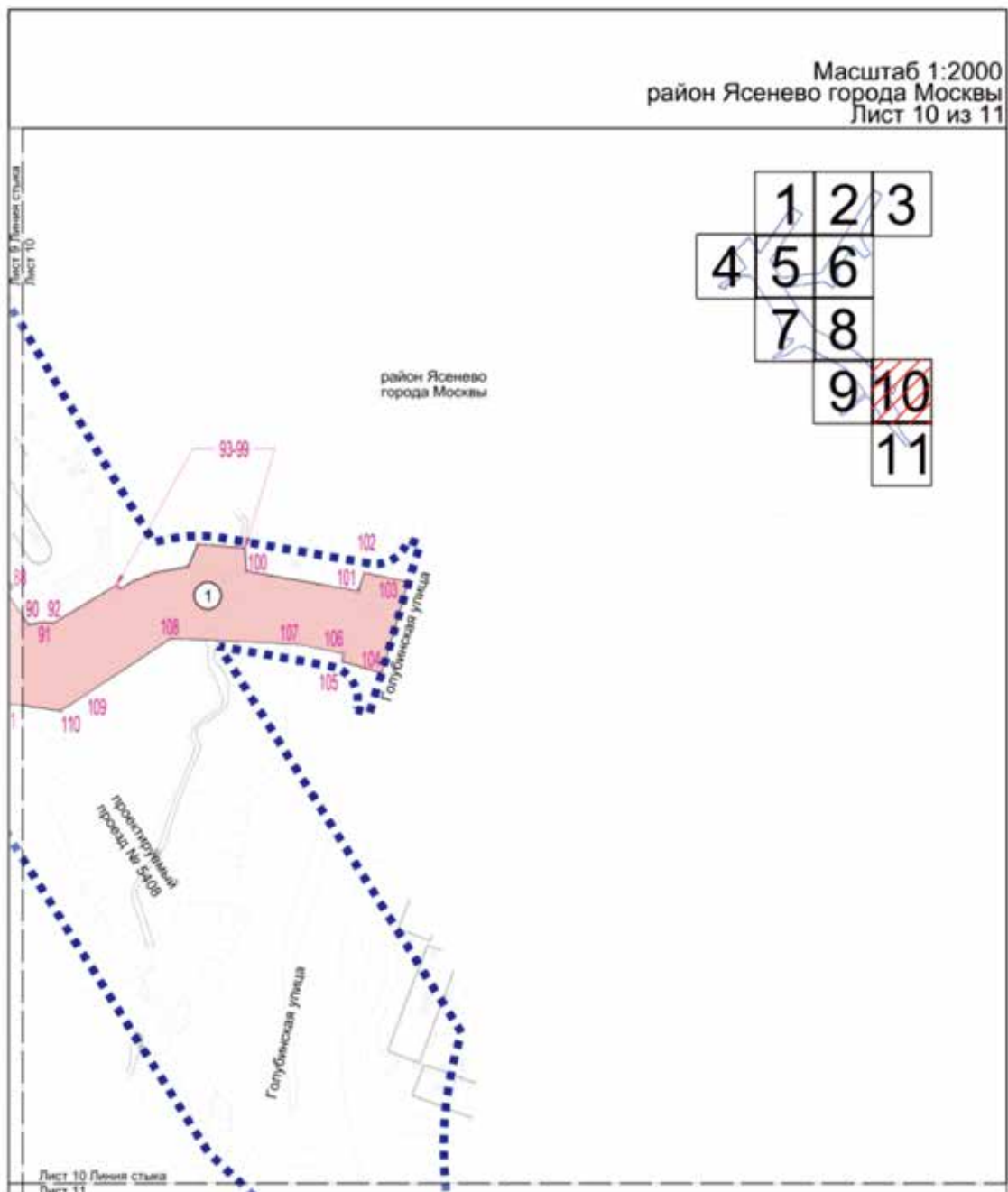
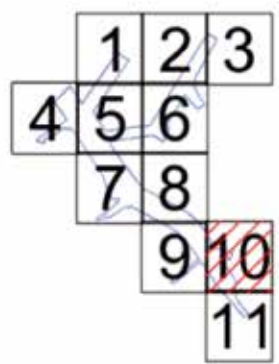


район Ясенево  
города Москвы

- УСЛОВНЫЕ ОБОЗНАЧЕНИЯ.**
- ГРАНИЦЫ:**
-  границы территории подготовки проекта планировки территории
  -  зоны планируемого размещения линейных объектов
- ЗОНЫ ПЛАНИРУЕМОГО РАЗМЕЩЕНИЯ ЛИНЕЙНЫХ ОБЪЕКТОВ:**
-  объекты инженерной инфраструктуры
  -  объекты электроэнергетики КВЛ напряжением 110 кВ «Ясенево-Гавриково I, II ц.»
-  74 — номера характерных точек границ зон планируемого размещения линейных объектов
-  1 — номер зоны планируемого размещения линейных объектов



Масштаб 1:2000  
район Ясенево города Москвы  
Лист 10 из 11



- УСЛОВНЫЕ ОБОЗНАЧЕНИЯ:**
- ГРАНИЦЫ:**
- подготовка проекта планировки территории
  - зон планируемого размещения линейных объектов
- ЗОНЫ ПЛАНИРУЕМОГО РАЗМЕЩЕНИЯ ЛИНЕЙНЫХ ОБЪЕКТОВ:**
- объектов инженерной инфраструктуры
  - 101 номера характерных точек границ зон планируемого размещения линейных объектов
  - ① номер зоны планируемого размещения линейных объектов

Масштаб 1:2000  
 район Ясенево города Москвы  
 Лист 11 из 11


Лист 10 Линия стыка  
 Лист 11



Голубинский Улица

район Ясенево  
 города Москвы

УСЛОВНЫЕ ОБОЗНАЧЕНИЯ:

ГРАНИЦЫ:  
 подготовки проекта планировки территории

## **Сообщение о планируемом изъятии для государственных нужд объектов недвижимого имущества на территории, ограниченной Никулинской улицей, Востряковским шоссе и Боровским шоссе**

Цель изъятия для государственных нужд – освобождение на территории, ограниченной Никулинской улицей, Востряковским шоссе и Боровским шоссе.

Границы зон планируемого размещения вышеуказанного объекта утверждены постановлением Правительства Москвы от 19.06.2025 г. № 1409-ПП.

Изъятие и предоставление компенсации за изымаемые объекты недвижимого имущества будут происходить в рамках действующего законодательства в соответствии со статьями 49, 56.5, 56.8 Земельного кодекса Российской Федерации, статьями 279 и 281 Гражданского кодекса Российской Федерации, статьями 9–11 и 28 Федерального закона от 05.04.2013 № 43-ФЗ «Об особенностях регулирования отдельных правоотношений в связи с присоединением к субъекту Российской Федерации – городу федерального значения Москве территорий и о внесении изменений в отдельные законодательные акты Российской Федерации».

Границы зон планируемого размещения вышеуказанных объектов прилагаются.

Заинтересованные лица могут получить информацию о предполагаемом изъятии земельных участков и (или) иных объектов недвижимого имущества для государственных нужд по телефону:

8 (495) 957-75-00 доб. 36-705, 55-381, 55-463.

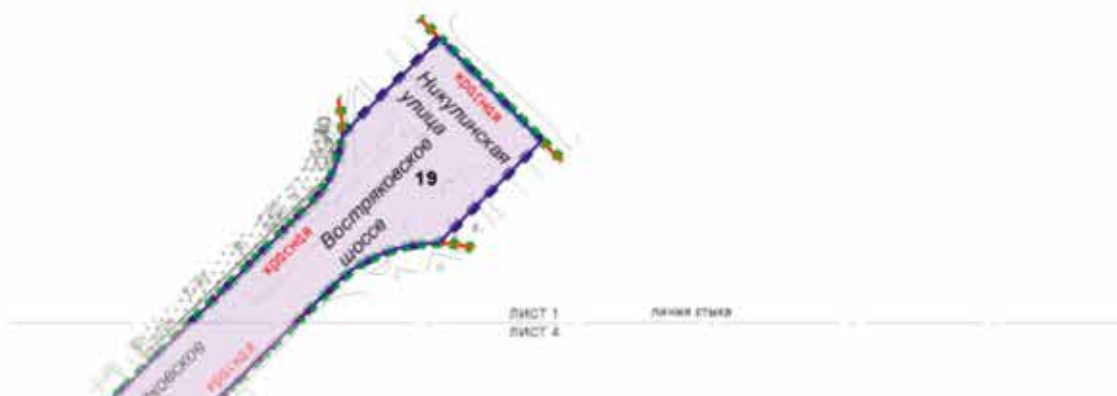
Правообладатели подлежащих изъятию объектов недвижимого имущества, права которых не зарегистрированы, могут подать заявления об учете прав на объекты недвижимого имущества с приложением копий документов, подтверждающих права на указанные объекты недвижимого имущества. Такие заявления могут быть направлены заказным письмом с уведомлением о вручении в Департамент городского имущества города Москвы.



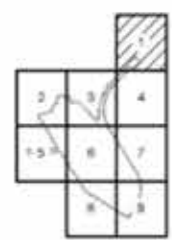
1.4.2. Чертеж "Границы участков и зон планируемого размещения объектов капитального строительства и линейных объектов транспортной и инженерной инфраструктуры"

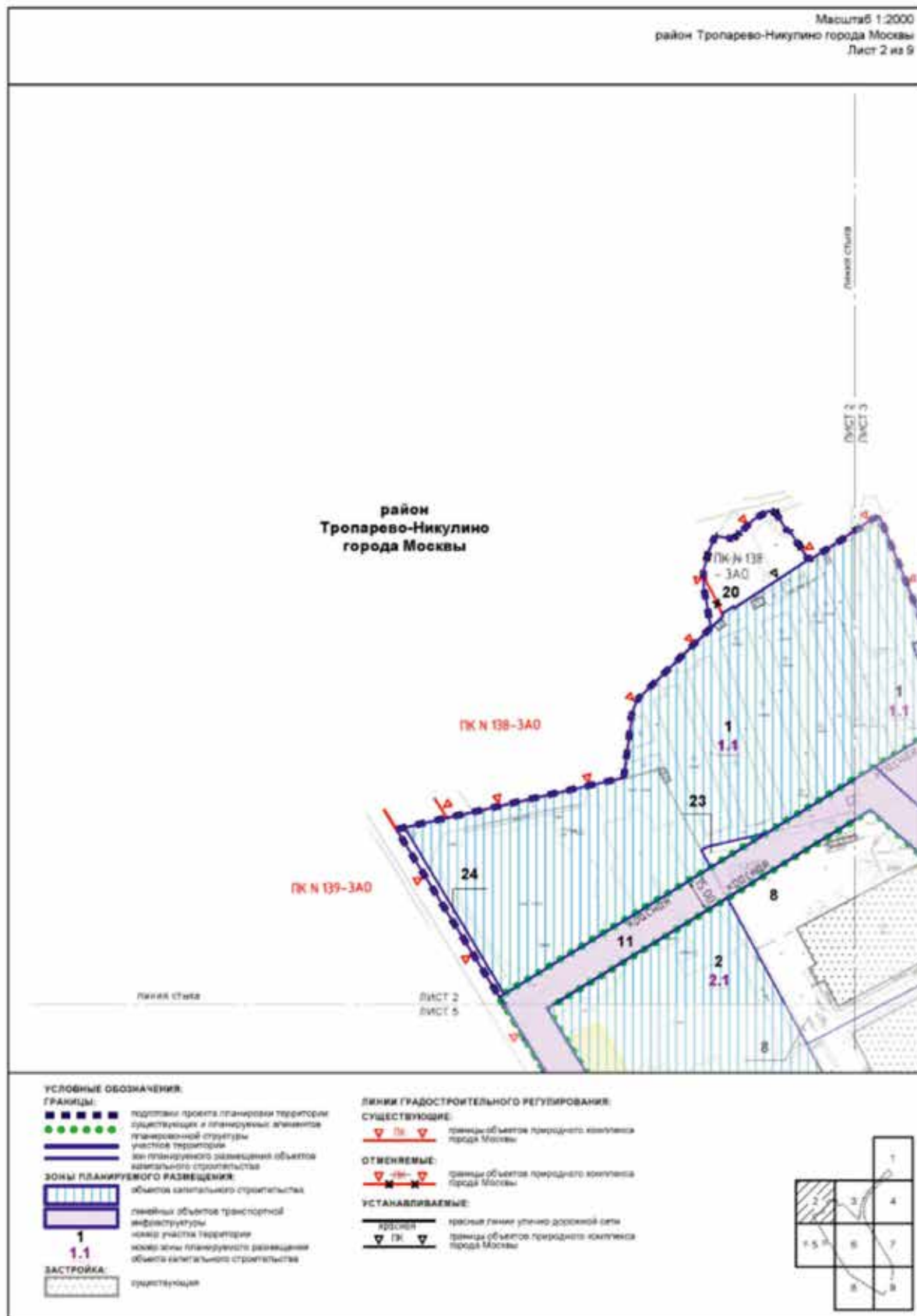
Масштаб 1:2000  
район Тропарево-Никулино города Москвы  
Лист 1 из 9

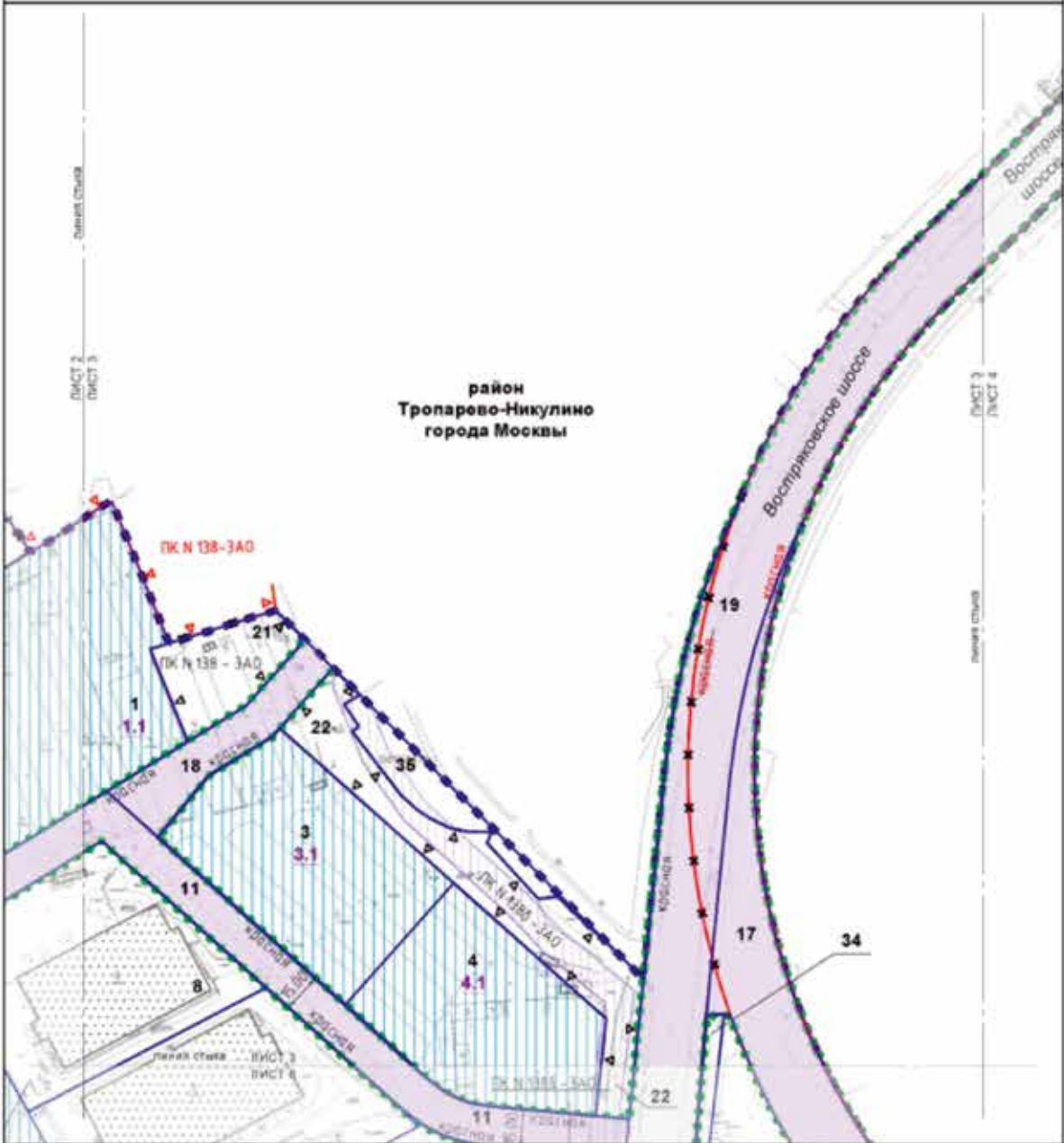
район  
Тропарево-Никулино  
города Москвы



- УСЛОВНЫЕ ОБОЗНАЧЕНИЯ:**
- ГРАНИЦЫ:**
- ■ ■ ■ ■ подготовка проекта планировки территории
  - ● ● ● ● существующие и планируемые элементы планировочной структуры участка территории
- ЗОНЫ ПЛАНИРУЕМОГО РАЗМЕЩЕНИЯ:**
- ▭ линейно-объектов транспортной инфраструктуры
- 19** номер участка территории
- ЗАСТРОЙКА:**
- ▭ существующая
- ЛИНИИ ГРАДОСТРОИТЕЛЬНОГО РЕГУЛИРОВАНИЯ:**
- СУЩЕСТВУЮЩИЕ:**
- красная линия улично-дорожной сети







**УСЛОВНЫЕ ОБОЗНАЧЕНИЯ:**

**ГРАНИЦЫ:**

- подготовка проекта планировки территории
- существующие и планируемые элементы инженерной структуры участка территории
- границы планируемого размещения объектов капитального строительства

**ЗОНЫ ПЛАНИРУЕМОГО РАЗМЕЩЕНИЯ:**

- объекты капитального строительства
- линейная объекты транспортной инфраструктуры
- линейных объектов инженерной инфраструктуры (распределения уточняется на последующих этапах подготовки проектной документации)
- 1**  
**1.1** номер участка территории  
номер зоны планируемого размещения объекта капитального строительства

**ЗАСТРОЙКА:**

- существующая

**ЛИНИИ ГРАДОСТРОИТЕЛЬНОГО РЕГУЛИРОВАНИЯ:**

**СУЩЕСТВУЮЩИЕ:**

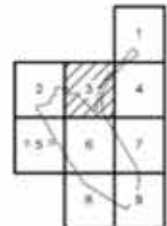
- красные линии улично-дорожной сети
- границы объектов природного комплекса города Москвы

**ОТВЕЧАЕМЫЕ:**


- красные линии улично-дорожной сети
- границы объектов природного комплекса города Москвы

**УСТАНОВЛИВАЕМЫЕ:**

- красные линии улично-дорожной сети
- границы объектов природного комплекса города Москвы



Масштаб 1:2000  
район Тропарево-Никулино города Москвы  
Лист 4 из 9



**УСЛОВНЫЕ ОБОЗНАЧЕНИЯ:**

**ГРАНИЦЫ:**

- подготовка проекта планировки территории
- существующих и планируемых элементов планировочной структуры участка территории

**ЗОНЫ ПЛАНИРУЕМОГО РАЗМЕЩЕНИЯ:**

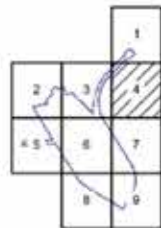
- линейных объектов транспортной инфраструктуры
- 19** номер участка территории

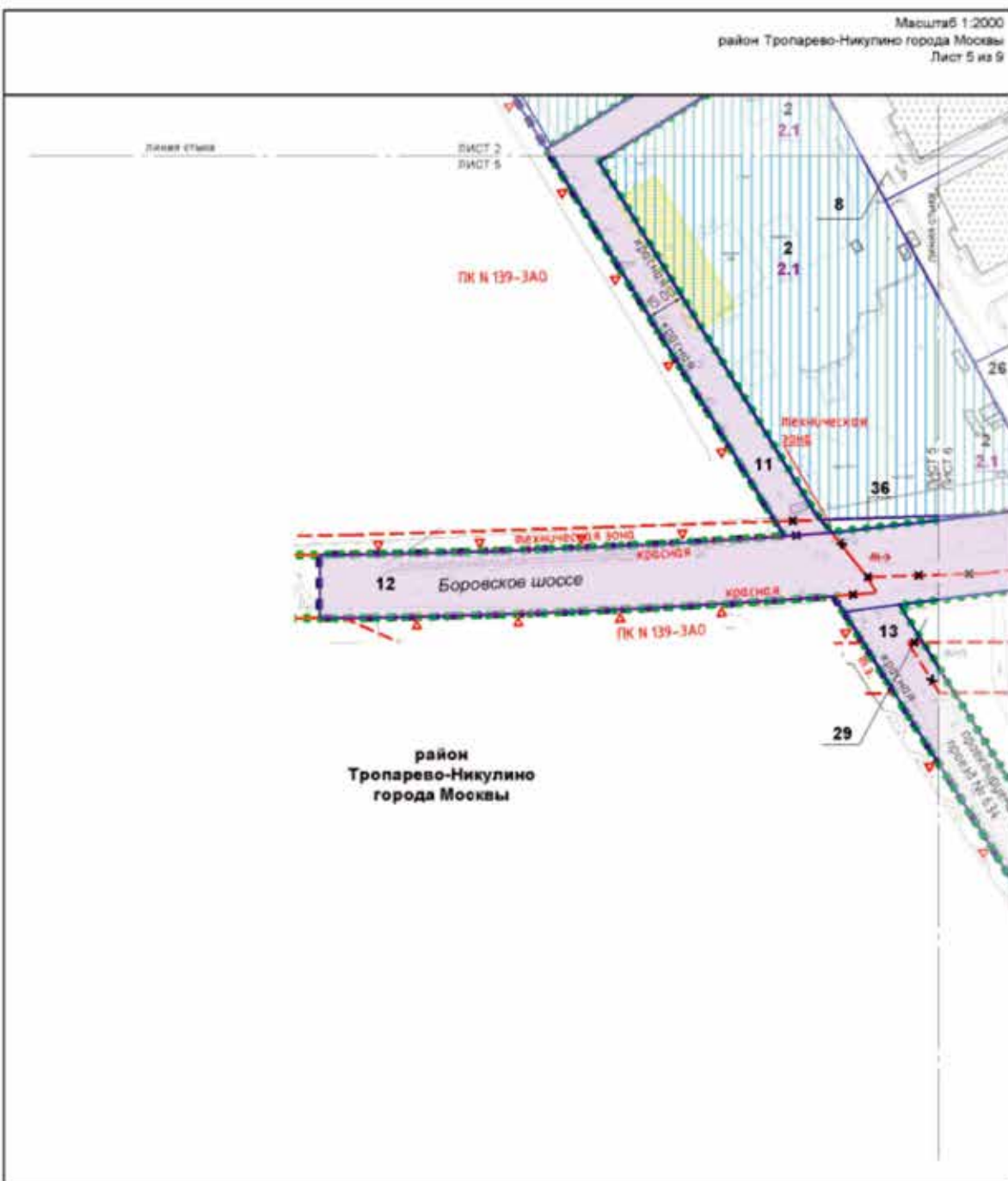
**ЗАСТРОЙКА:**

- существующая

**ЛИНИИ ГРАДОСТРОИТЕЛЬНОГО РЕГУЛИРОВАНИЯ:**

- существующие
- красные линии улично-дорожной сети





район  
Тропарево-Никулино  
города Москвы

**УСЛОВНЫЕ ОБОЗНАЧЕНИЯ:**

**ГРАНИЦЫ:**

- подлито проекта планировки территории
- существующая и планируемая границы планировочной структуры
- граница территории
- граница планируемого размещения объектов капитального строительства

**ЗОНЫ ПЛАНИРУЕМОГО РАЗМЕЩЕНИЯ:**

- объект капитального строительства
- линейный объект транспортной инфраструктуры
- квартал территории
- зона планируемого размещения объектов капитального строительства

**ЗАСТРОЙКА:**

- существующая
- освобожденные территории в установленном законом порядке

**ЛИНИИ ГРАДОСТРОИТЕЛЬНОГО РЕГУЛИРОВАНИЯ:**

**СУЩЕСТВУЮЩИЕ:**

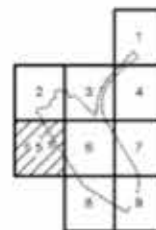
- красная линия улично-дорожной сети
- граница объекта территориального комплекса города Москвы
- границы функциональных зон инженерных коммуникаций и сооружений

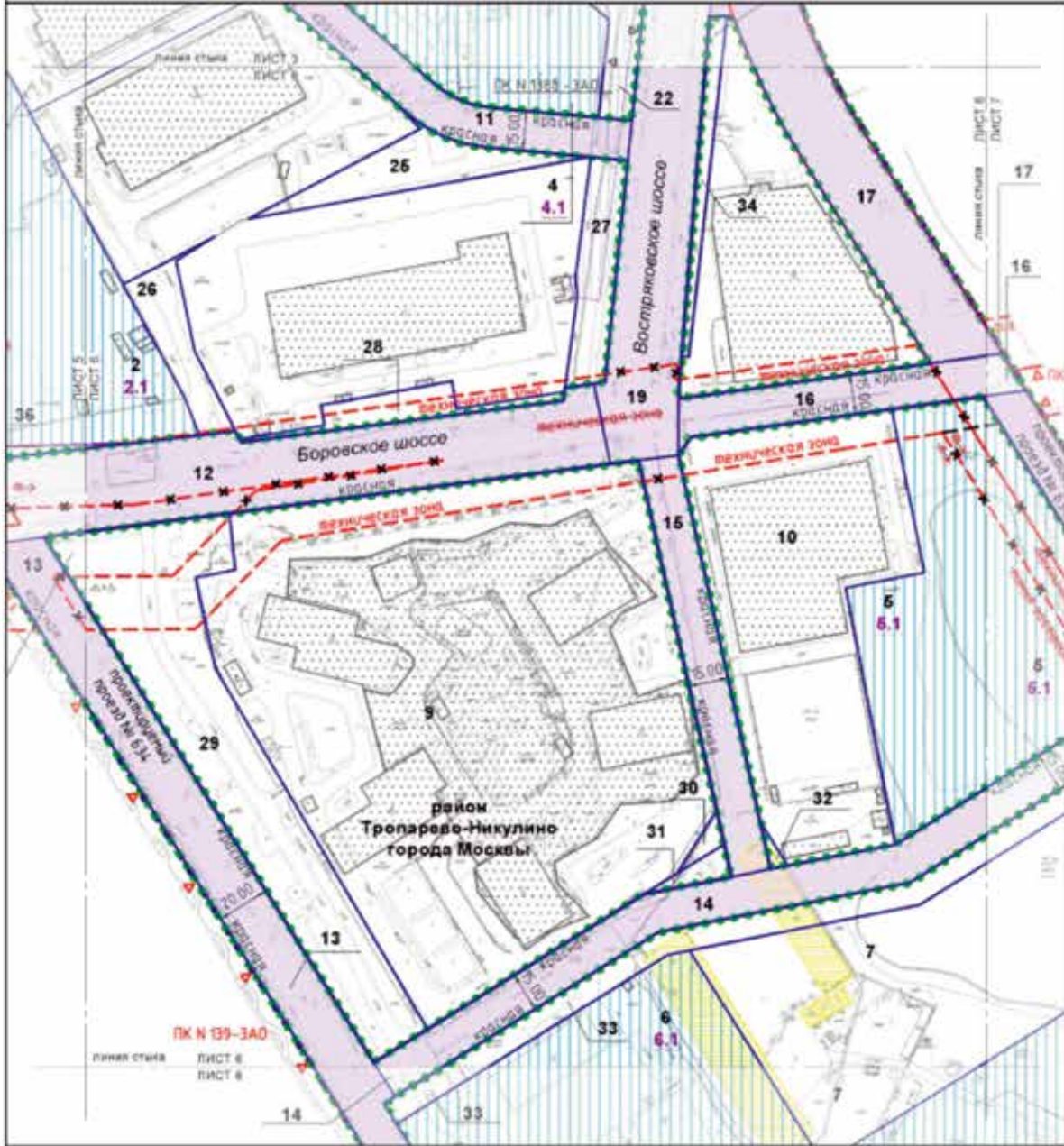
**ОТЕНЯЕМЫЕ:**

- красная линия улично-дорожной сети
- границы функциональных зон инженерных коммуникаций и сооружений

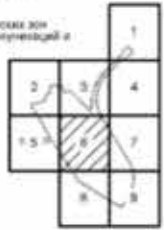
**УСТАНОВЛИВАЕМЫЕ:**

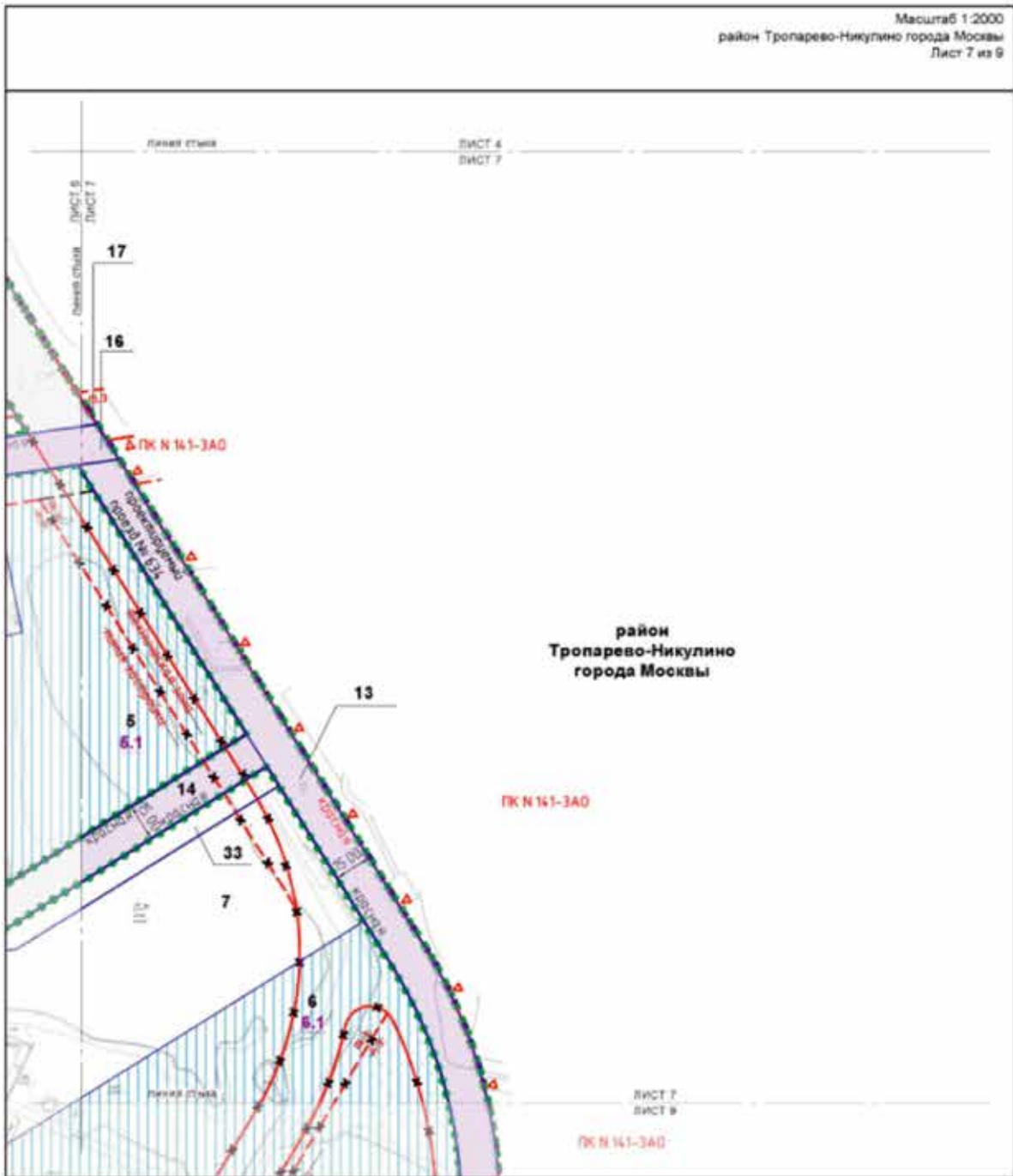
- красная линия улично-дорожной сети
- границы функциональных зон инженерных коммуникаций и сооружений





УСЛОВНЫЕ ОБОЗНАЧЕНИЯ:		ЗАСТРОЙКА		УСТАНОВЛИВАЕМЫЕ:	
<b>ГРАНИЦЫ:</b>			существующая		красная линия улично-дорожной сети
	подложка проекта планировки территории		освобождение территории в установленном законом порядке		зеленая линия улично-дорожной сети
	существующие и планируемые элементы инженерной структуры		<b>ЛИНИИ ГРАДОСТРОИТЕЛЬНОГО РЕГУЛИРОВАНИЯ, СУЩЕСТВУЮЩИЕ:</b>		красная линия улично-дорожной сети
	участки территории		<b>СУЩЕСТВУЮЩИЕ:</b>		красная линия улично-дорожной сети
	объекты капитального строительства		<b>ОТМЕНЯЕМЫЕ:</b>		красная линия улично-дорожной сети
	объекты капитального строительства				красная линия улично-дорожной сети
	линейный объект транспортной инфраструктуры				красная линия улично-дорожной сети
	линейный объект инженерной инфраструктуры (строительная, уточняется на заключительной стадии подготовки проектной документации)				красная линия улично-дорожной сети
	номер участка территории				красная линия улично-дорожной сети
	номер зоны планировочного разграничения				красная линия улично-дорожной сети
	объекты капитального строительства				красная линия улично-дорожной сети





**район  
Тропарево-Никулино  
города Москвы**

ГК N 141-340

ГК N 141-340

**УСЛОВНЫЕ ОБОЗНАЧЕНИЯ:**

**ГРАНИЦЫ:**

- ■ ■ ■ ■ подготовка проекта планировки территории
- ● ● ● ● подготовка проекта планировки территории
- — — — — граница территории
- — — — — для планируемого размещения объектов капитального строительства

**ЗОНЫ ПЛАНИРУЕМОГО РАЗМЕЩЕНИЯ:**

- ▭ объект капитального строительства
- ▭ линейный объект транспортной инфраструктуры
- 5 номер участка территории
- 5.1 номер зоны планируемого размещения объекта капитального строительства

**ЛИНИИ ГРАДОСТРОИТЕЛЬНОГО РЕГУЛИРОВАНИЯ СУЩЕСТВУЮЩИЕ:**

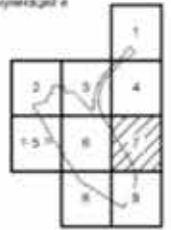
- ▲—▲—▲—▲— красные линии улично-дорожной сети
- ▲—▲—▲—▲— границы объектов природного комплекса города Москвы
- ▲—▲—▲—▲— границы территории зон инженерных коммуникаций и сооружений

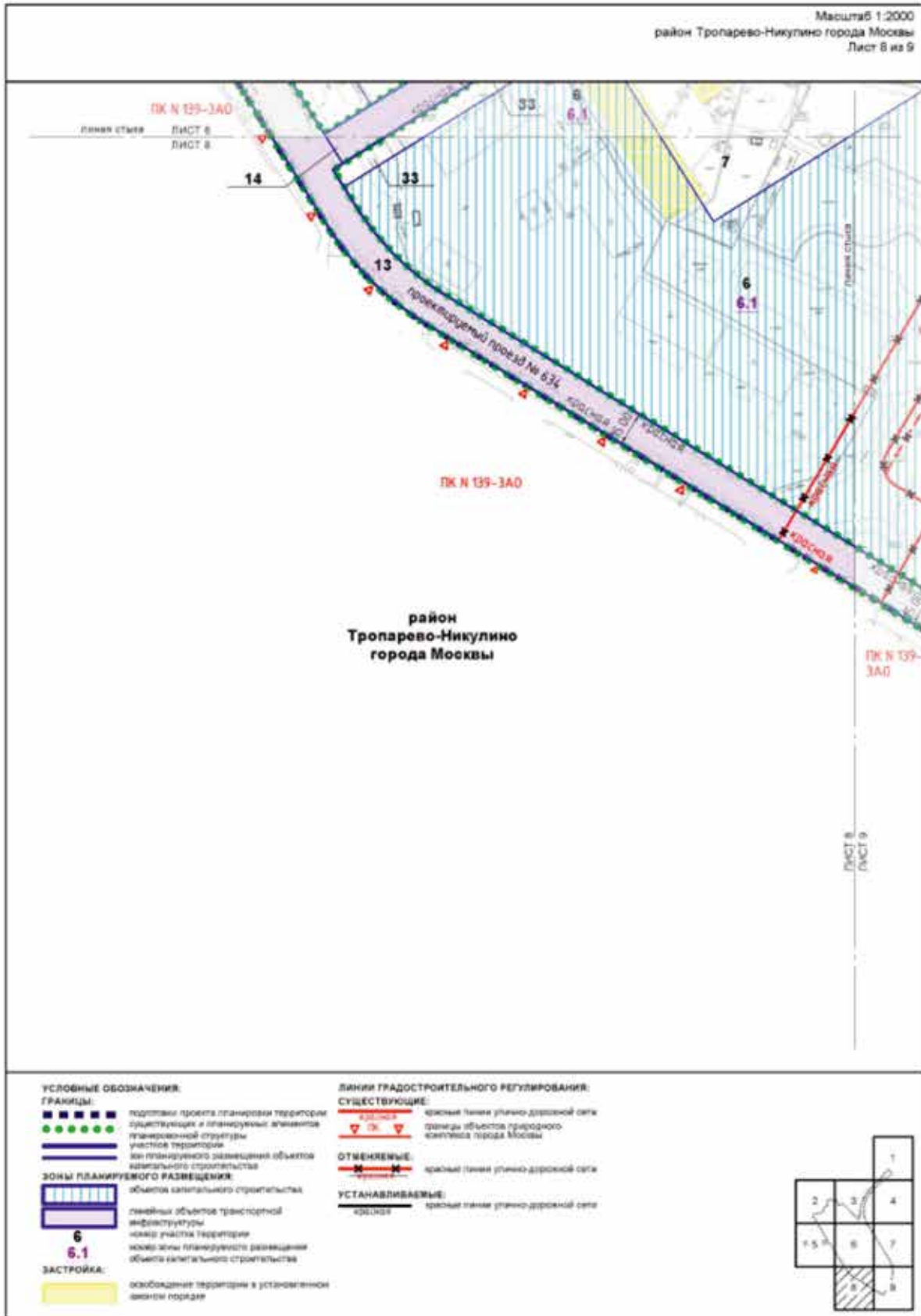
**ОТМЕНЯЕМЫЕ:**

- ▲—▲—▲—▲— красные линии улично-дорожной сети
- ▲—▲—▲—▲— границы территории зон инженерных коммуникаций и сооружений
- ▲—▲—▲—▲— границы линий застройки

**УСТАНОВЛИВАЕМЫЕ:**

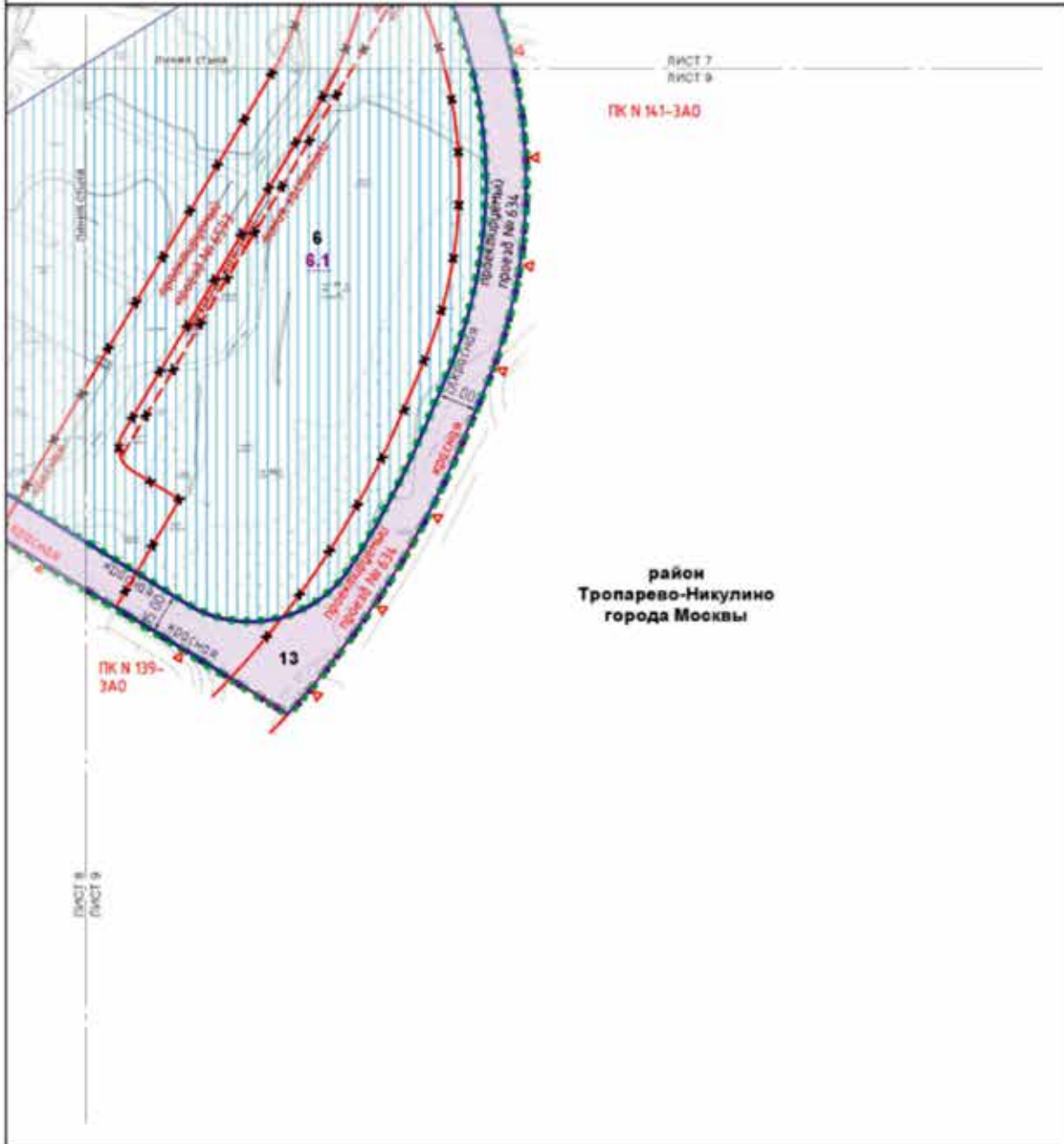
- ▲—▲—▲—▲— красные линии улично-дорожной сети
- ▲—▲—▲—▲— границы территории зон инженерных коммуникаций и сооружений







Масштаб 1:2000  
район Тропарево-Никулино города Москвы  
Лист 9 из 9



район  
Тропарево-Никулино  
города Москвы

**УСЛОВНЫЕ ОБОЗНАЧЕНИЯ:**

**ГРАНИЦЫ:**

- подлотов проекта планировки территории
- граница зонирования и планировочных элементов планировочной структуры
- участок территории
- для планируемого размещения объектов капитального строительства

**ЗОНЫ ПЛАНИРУЕМОГО РАЗМЕЩЕНИЯ:**

- объекты капитального строительства
- линейных объектов транспортной инфраструктуры
- ювелирные участки территории
- ювелирные участки территории
- ювелирные участки территории

6  
6.1

**ЛИНИИ ГРАДОСТРОИТЕЛЬНОГО РЕГУЛИРОВАНИЯ:**

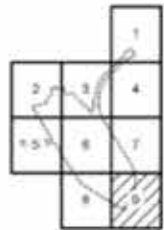
- СУЩЕСТВУЮЩИЕ:**
- существующие красные линии улично-дорожной сети
  - границы объектов природного характера города Москвы

**ОТМЕНЯЕМЫЕ:**

- красные линии улично-дорожной сети
- границы территориальных зон инженерных коммуникаций и сооружений
- границы линий застройки

**УСТАНОВЛИВАЕМЫЕ:**

- красные линии улично-дорожной сети



## Сообщение о планируемом изъятии для государственных нужд объектов недвижимого имущества на территории района Внуково города Москвы

Цель изъятия для государственных нужд – освобождение территории для размещения линейного объекта – водопровод в район Внуково города Москвы.

Границы зон планируемого размещения вышеуказанного объекта утверждены постановлением Правительства Москвы от 19.06.2025 г. № 1413-ПП.

Изъятие и предоставление компенсации за изымаемые объекты недвижимого имущества будут происходить в рамках действующего законодательства в соответствии со статьями 49, 56.5, 56.8 Земельного кодекса Российской Федерации, статьями 279 и 281 Гражданского кодекса Российской Федерации, статьями 9–11 и 28 Федерального закона от 05.04.2013 № 43-ФЗ «Об особенностях регулирования отдельных правоотношений в связи с присоединением к субъекту Российской Федерации – городу федерального значения Москве территорий и о внесении изменений в отдельные законодательные акты Российской Федерации».

Границы зон планируемого размещения вышеуказанных объектов прилагаются.

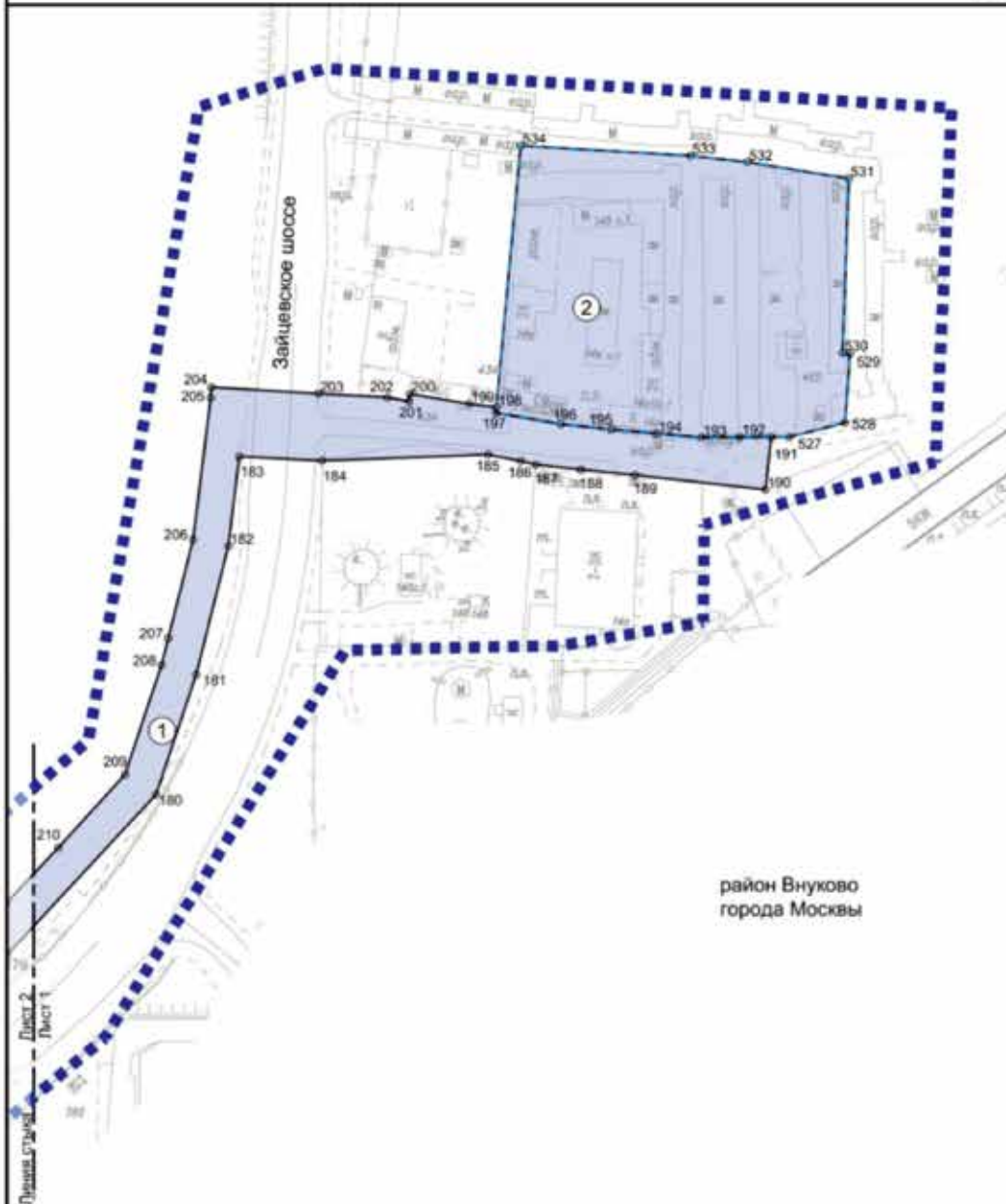
Заинтересованные лица могут получить информацию о предполагаемом изъятии земельных участков и (или) иных объектов недвижимого имущества для государственных нужд по телефону:

8 (495) 957-75-00 доб. 36-705, 55-381, 55-463.

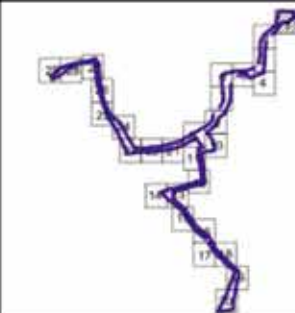
Правообладатели подлежащих изъятию объектов недвижимого имущества, права которых не зарегистрированы, могут подать заявления об учете прав на объекты недвижимого имущества с приложением копий документов, подтверждающих права на указанные объекты недвижимого имущества. Такие заявления могут быть направлены заказным письмом с уведомлением о вручении в Департамент городского имущества города Москвы.

## 1.2. Чертеж границ зон планируемого размещения линейных объектов

Масштаб 1:2000  
район Внуково города Москвы  
Лист 1 из 29



район Внуково  
города Москвы



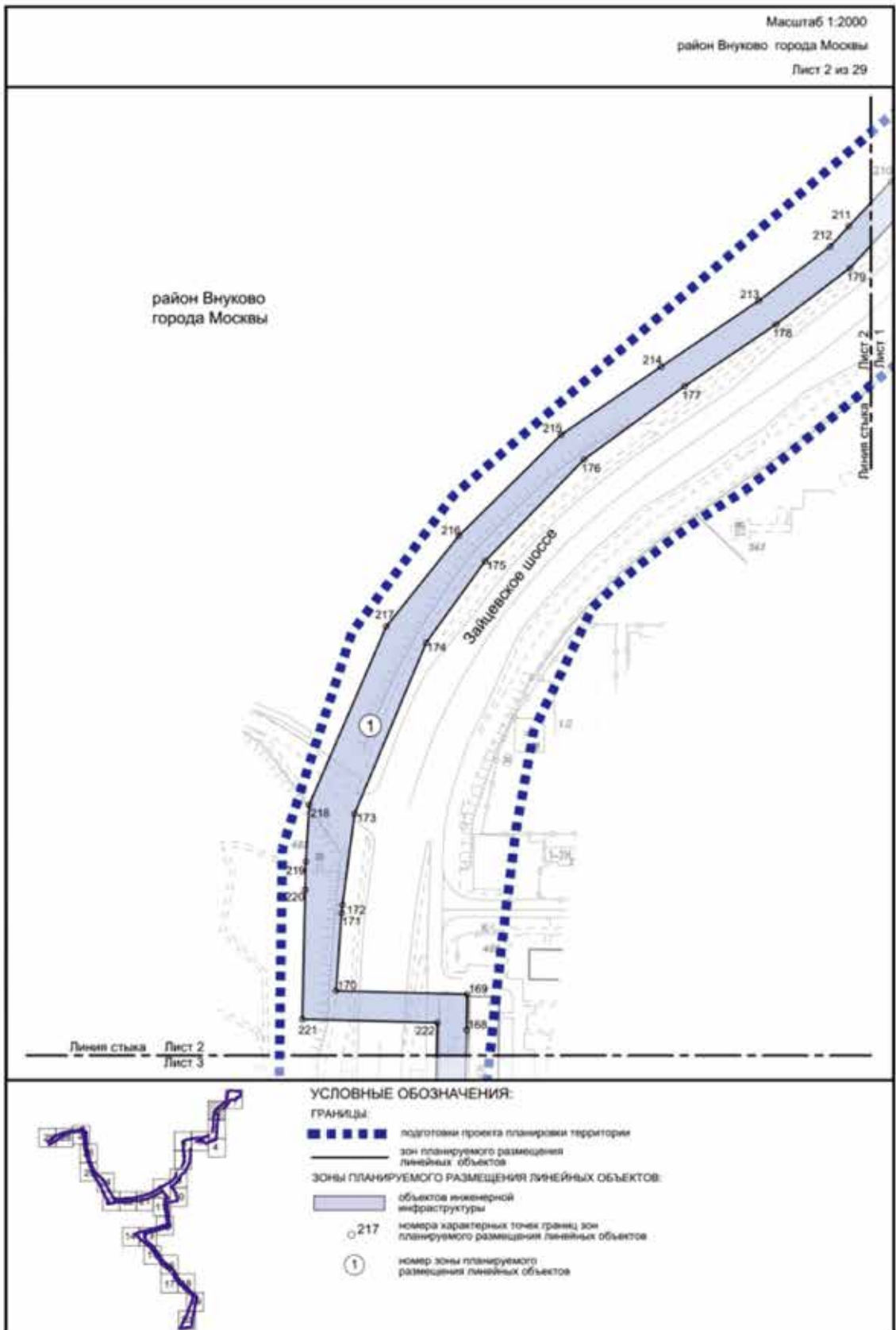
## УСЛОВНЫЕ ОБОЗНАЧЕНИЯ:

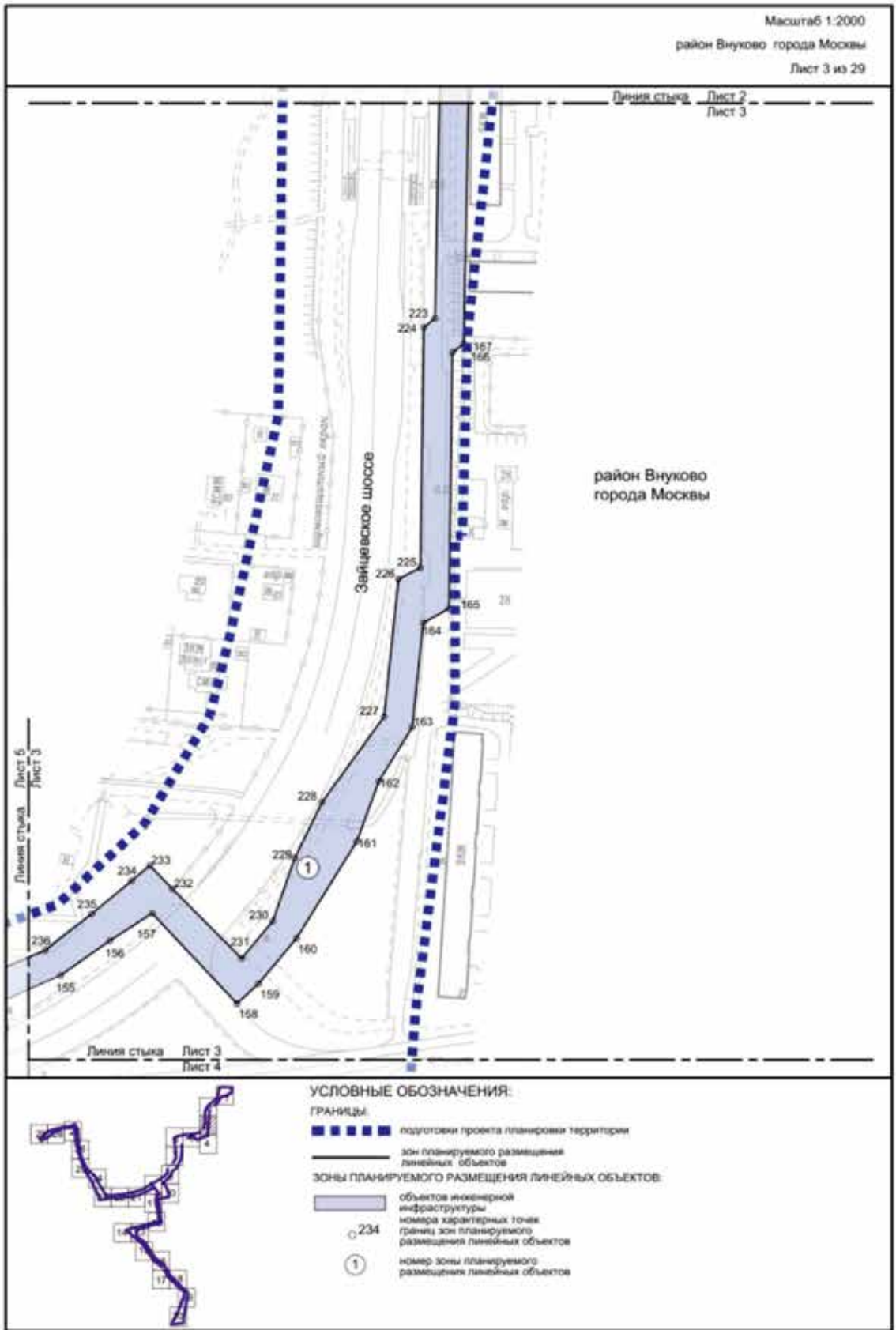
## ГРАНИЦЫ:

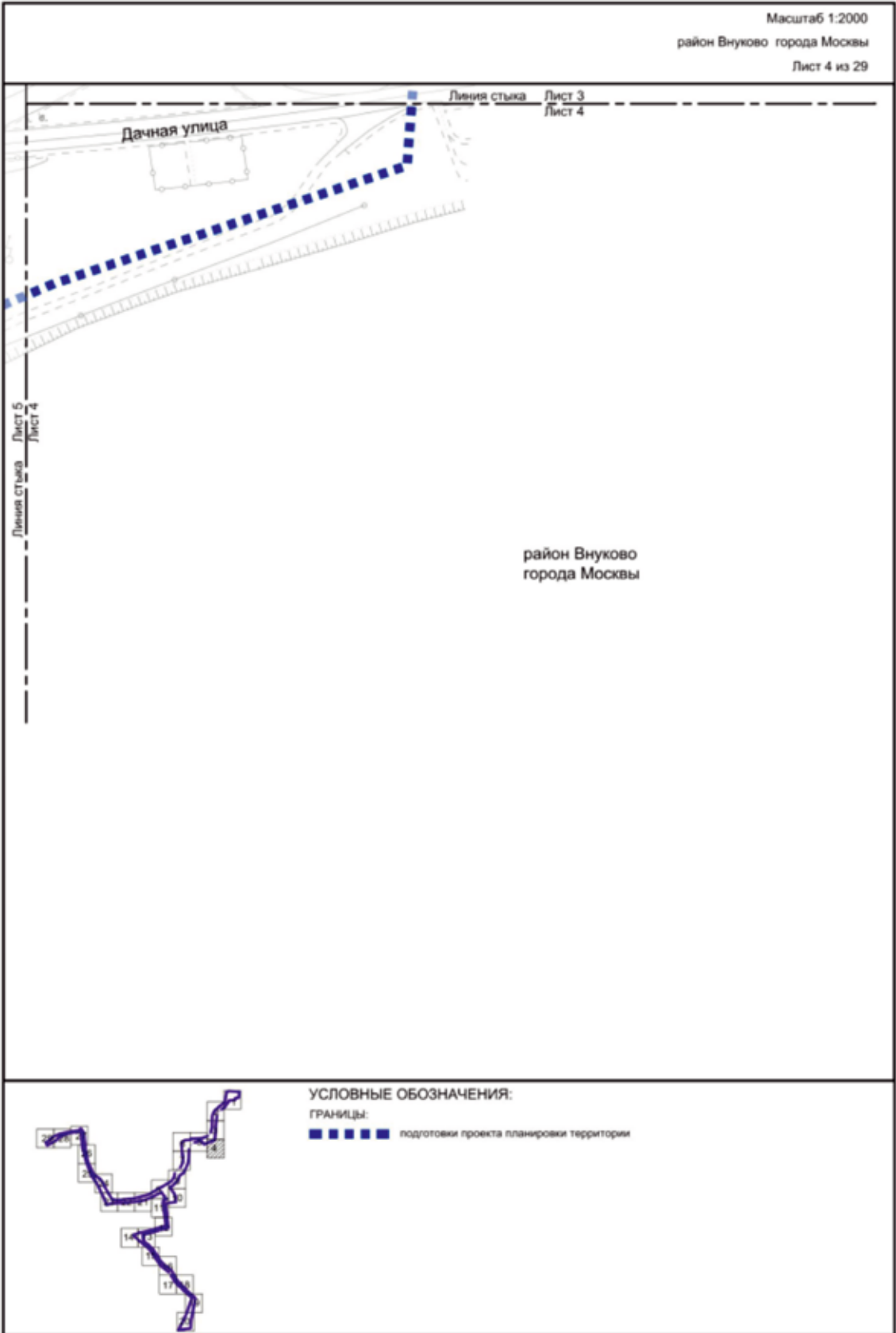
- ■ ■ ■ ■ подготовка проекта планировки территории
- зона планируемого размещения линейных объектов
- зона планируемого размещения объектов капитального строительства, проектируемых в составе линейных объектов

## ЗОНЫ ПЛАНИРУЕМОГО РАЗМЕЩЕНИЯ ЛИНЕЙНЫХ ОБЪЕКТОВ:

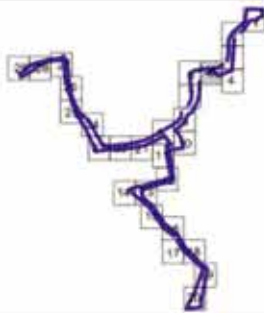
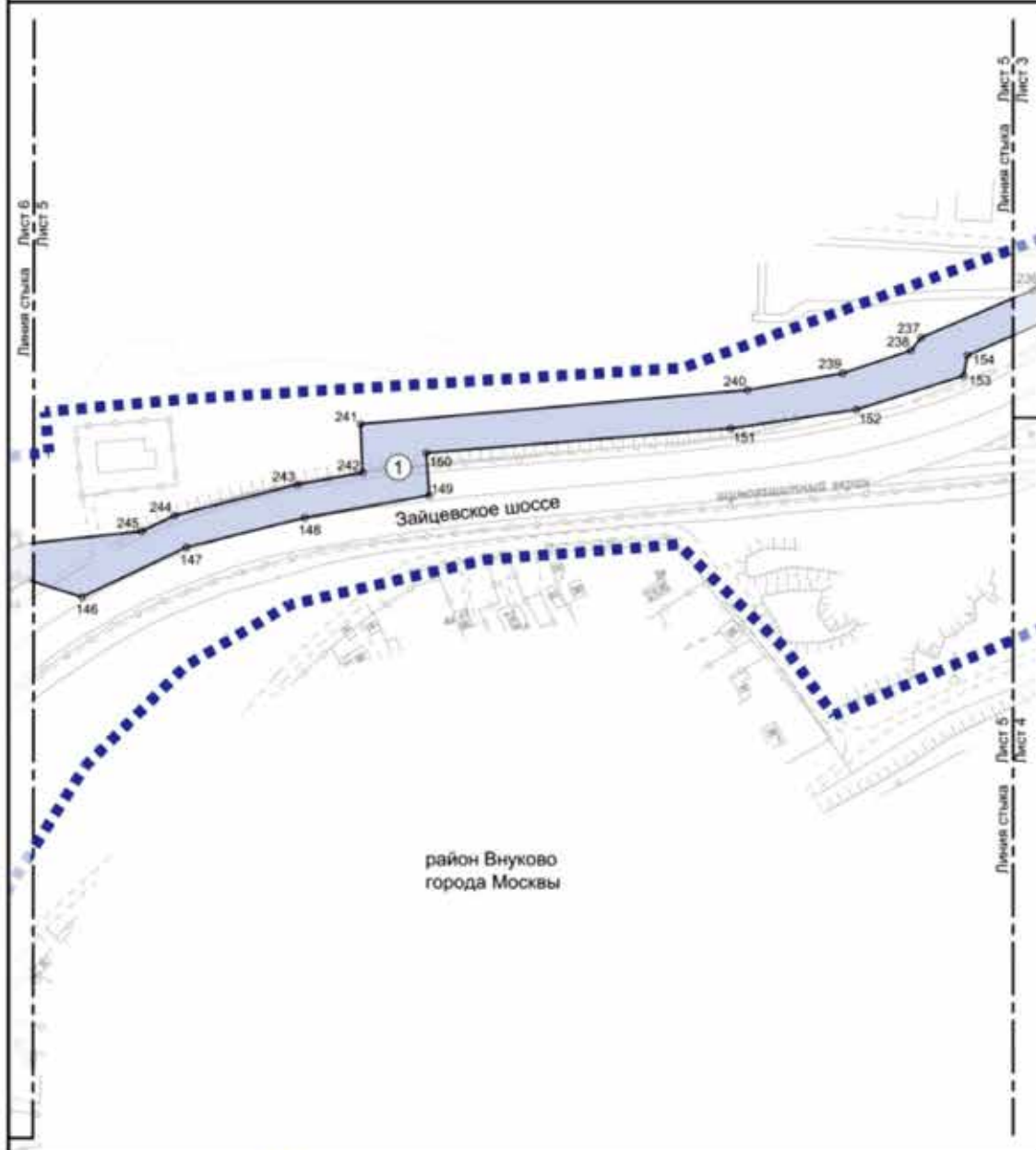
- объекты инженерной инфраструктуры
- 180 номера характерных точек границ зон планируемого размещения линейных объектов
- ① номер зоны планируемого размещения линейных объектов







Масштаб 1:2000  
район Внуково города Москвы  
Лист 5 из 29



**УСЛОВНЫЕ ОБОЗНАЧЕНИЯ:**

**ГРАНИЦЫ:**

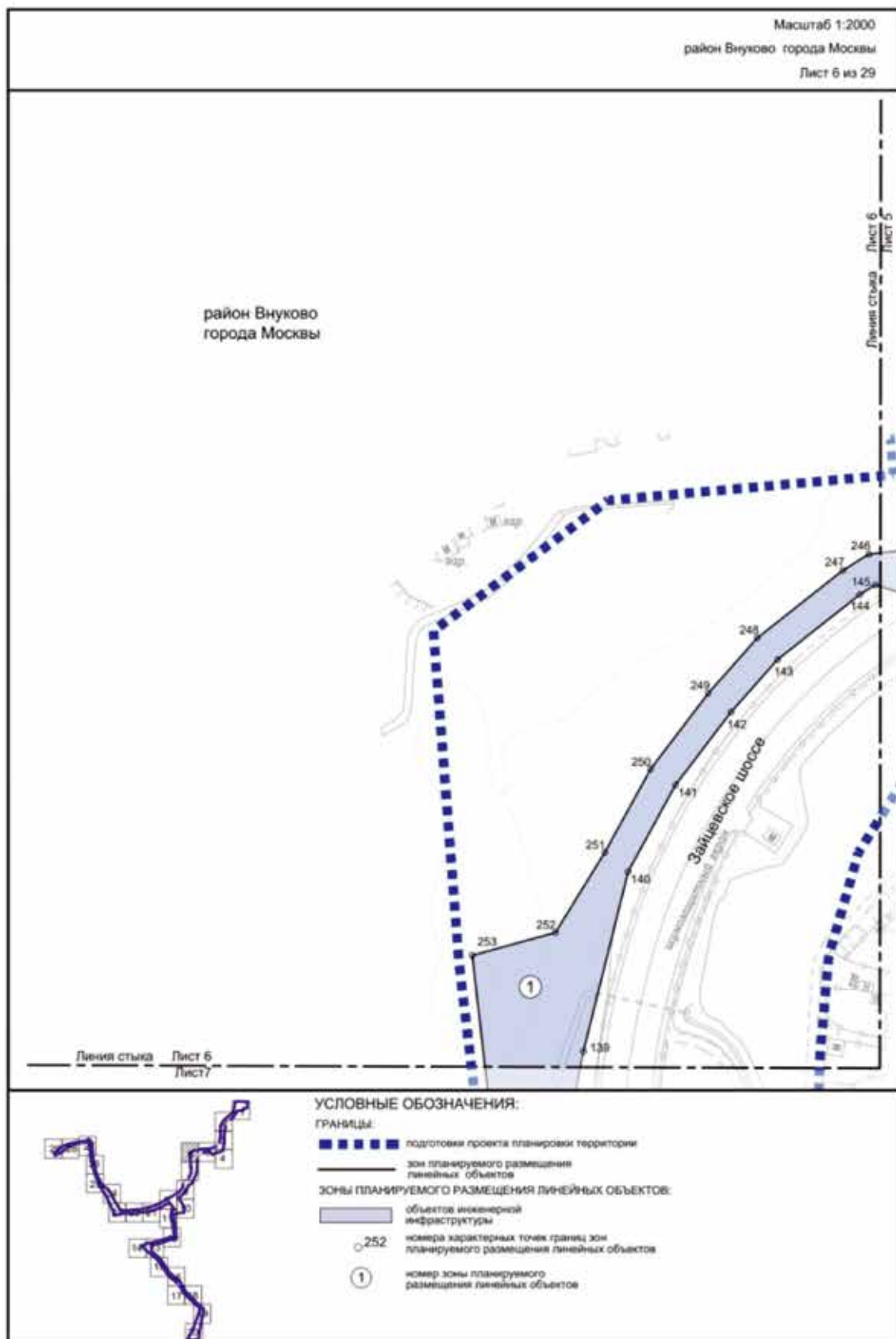
■ ■ ■ ■ ■ подготовка проекта планировки территории

— зона планируемого размещения линейных объектов

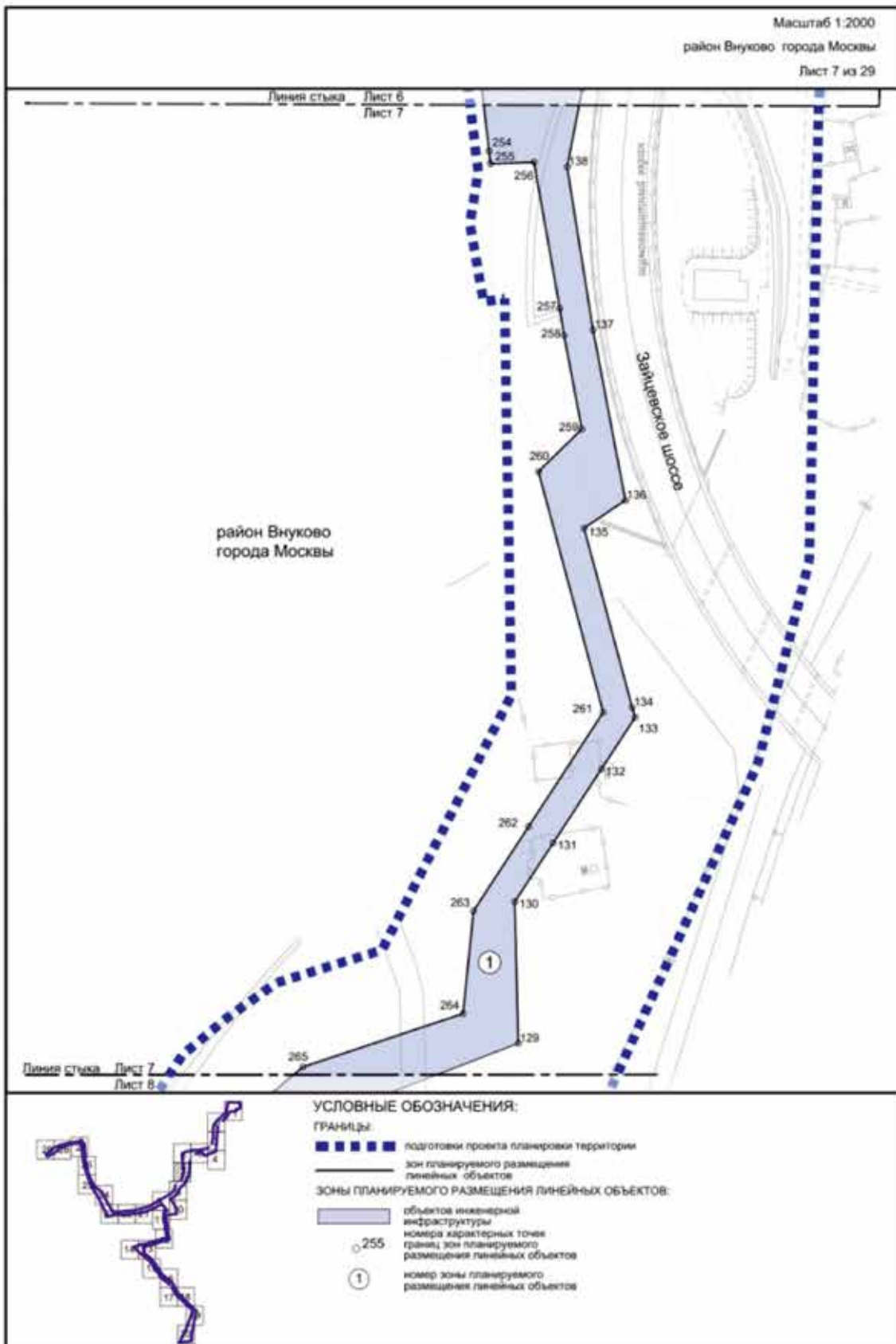
**ЗОНЫ ПЛАНИРУЕМОГО РАЗМЕЩЕНИЯ ЛИНЕЙНЫХ ОБЪЕКТОВ:**

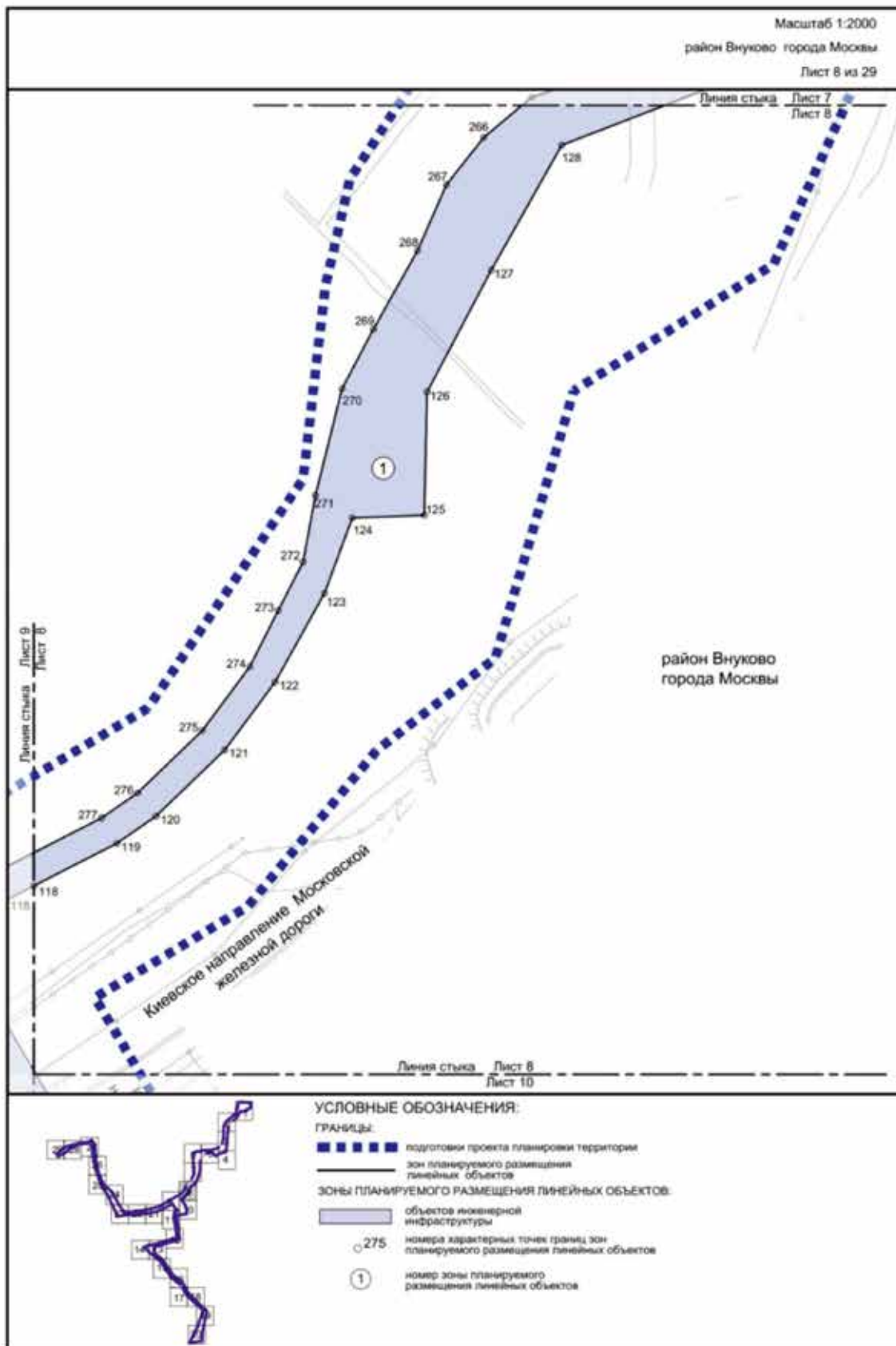
■ объекты инженерной инфраструктуры  
○ 244 номера характерных точек границ зон планируемого размещения линейных объектов

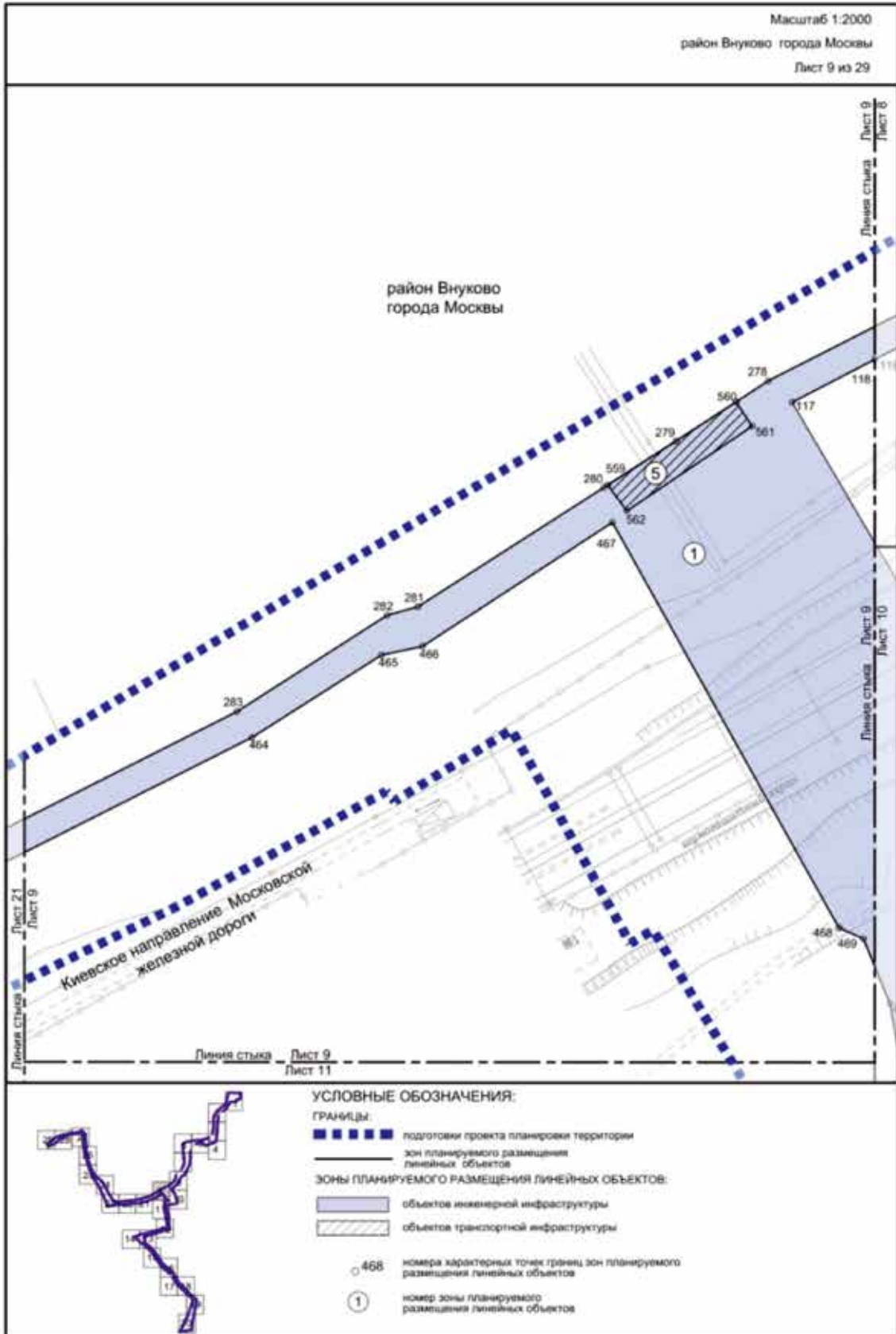
① номер зоны планируемого размещения линейных объектов

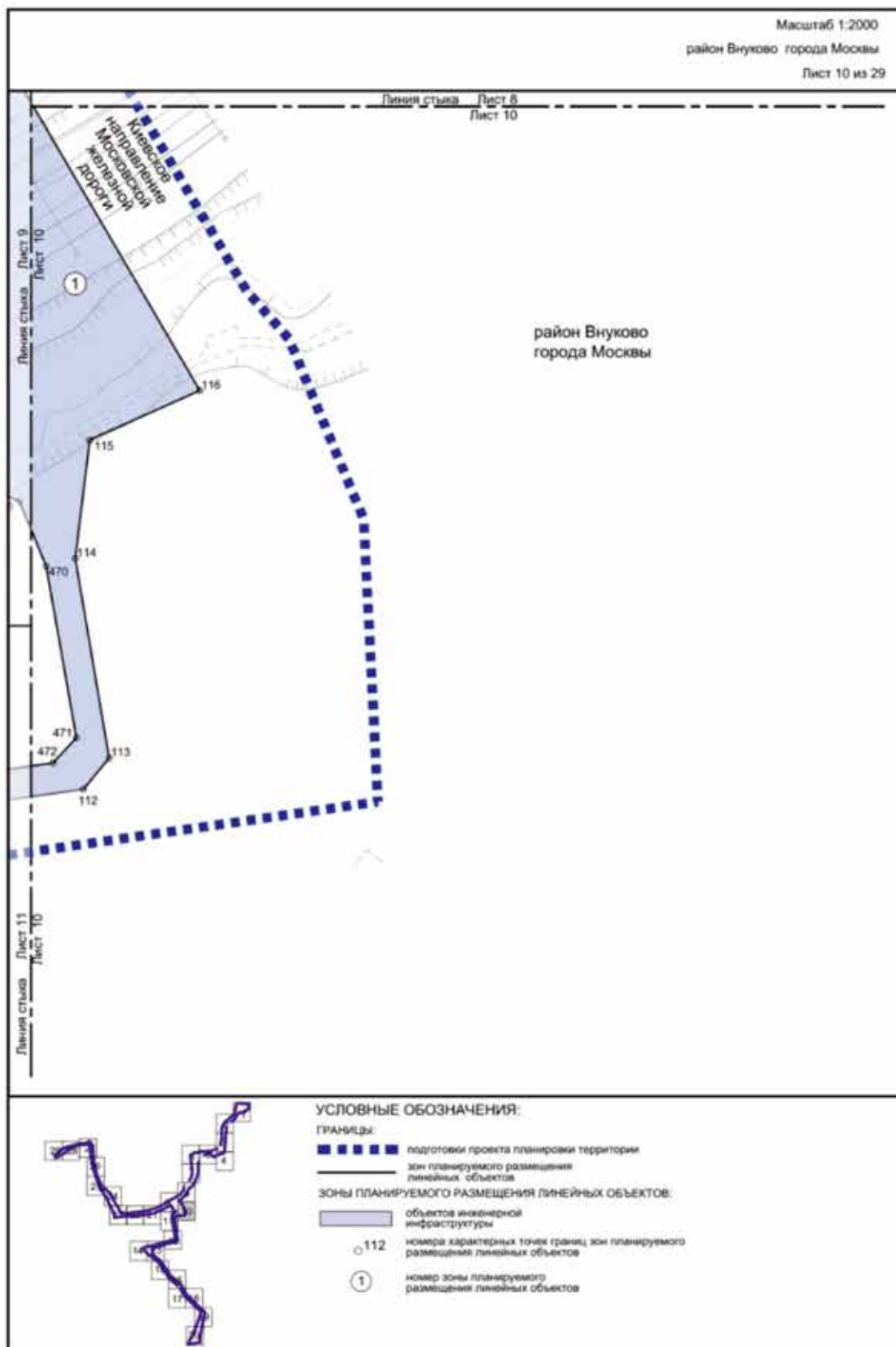


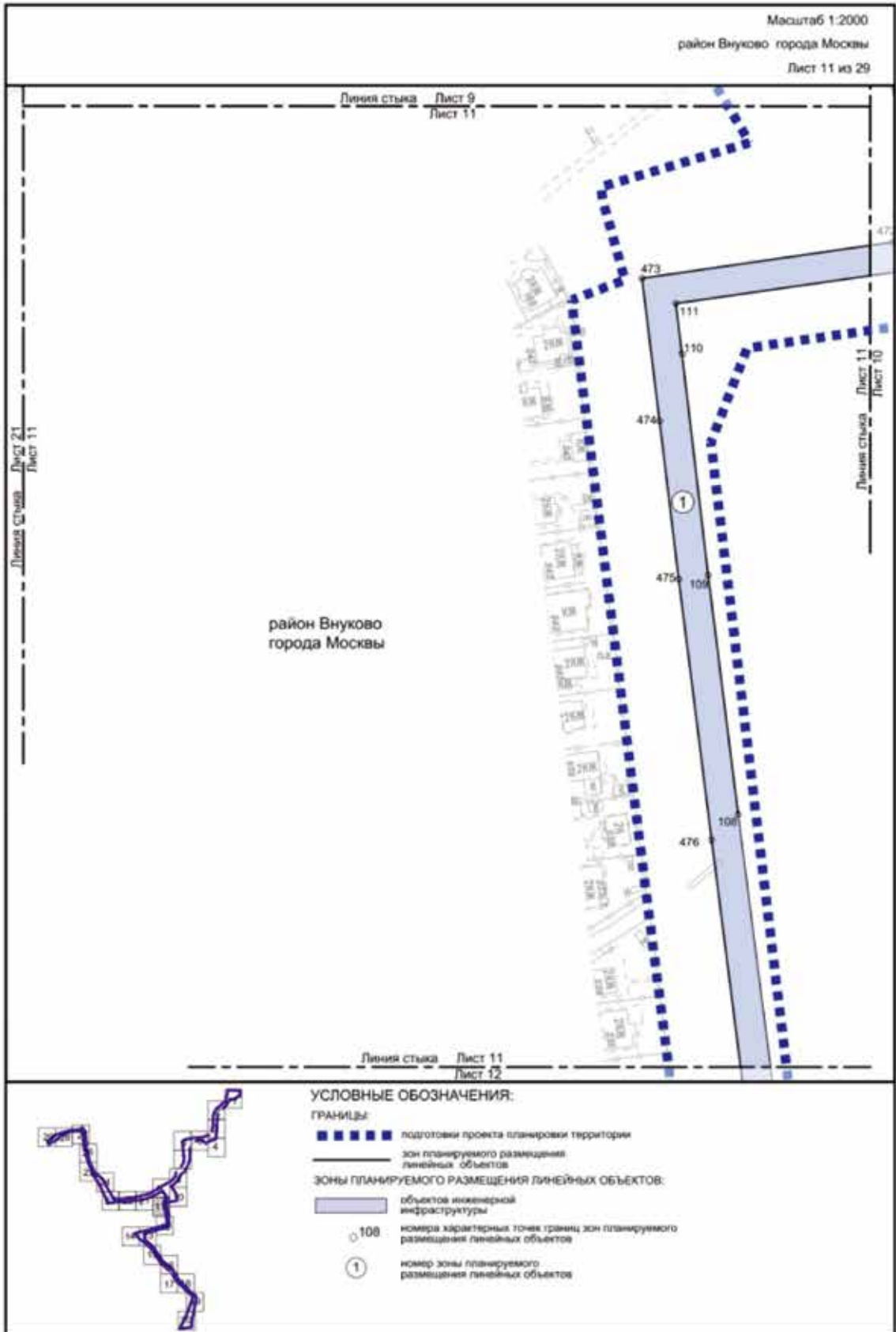


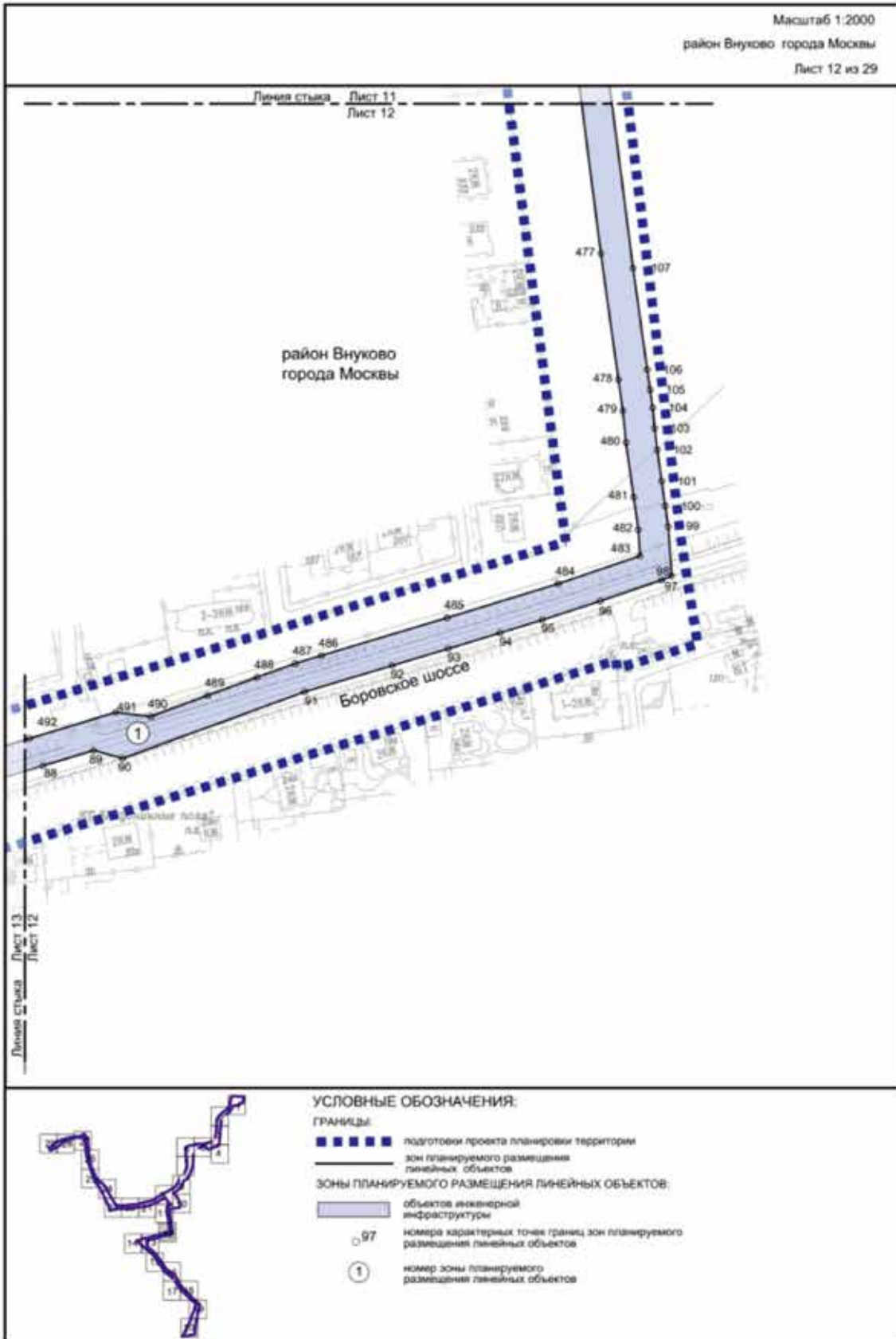


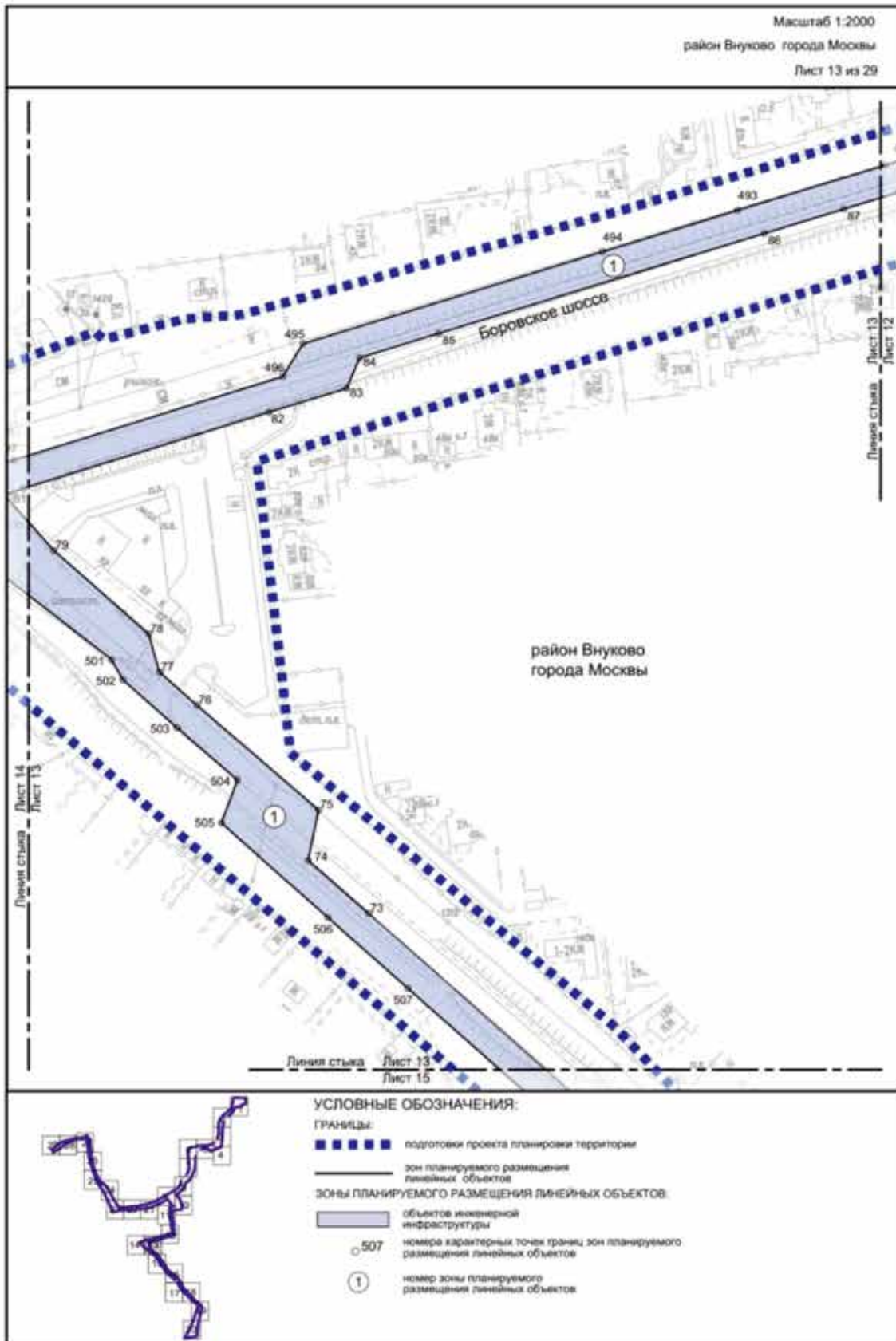




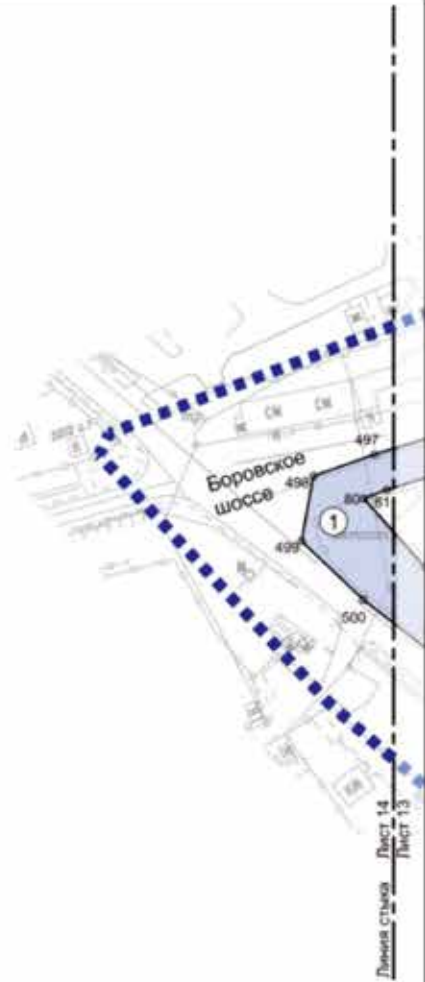




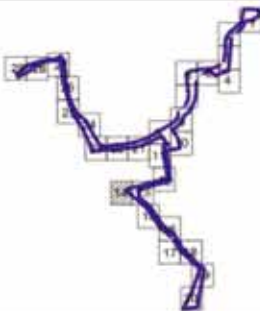




Масштаб 1:2000  
район Внуково города Москвы  
Лист 14 из 29



район Внуково  
города Москвы



**УСЛОВНЫЕ ОБОЗНАЧЕНИЯ:**

**ГРАНИЦЫ:**

■ ■ ■ ■ ■ подготовка проекта планировки территории

— зон планируемого размещения  
линейных объектов

**ЗОНЫ ПЛАНИРУЕМОГО РАЗМЕЩЕНИЯ ЛИНЕЙНЫХ ОБЪЕКТОВ:**

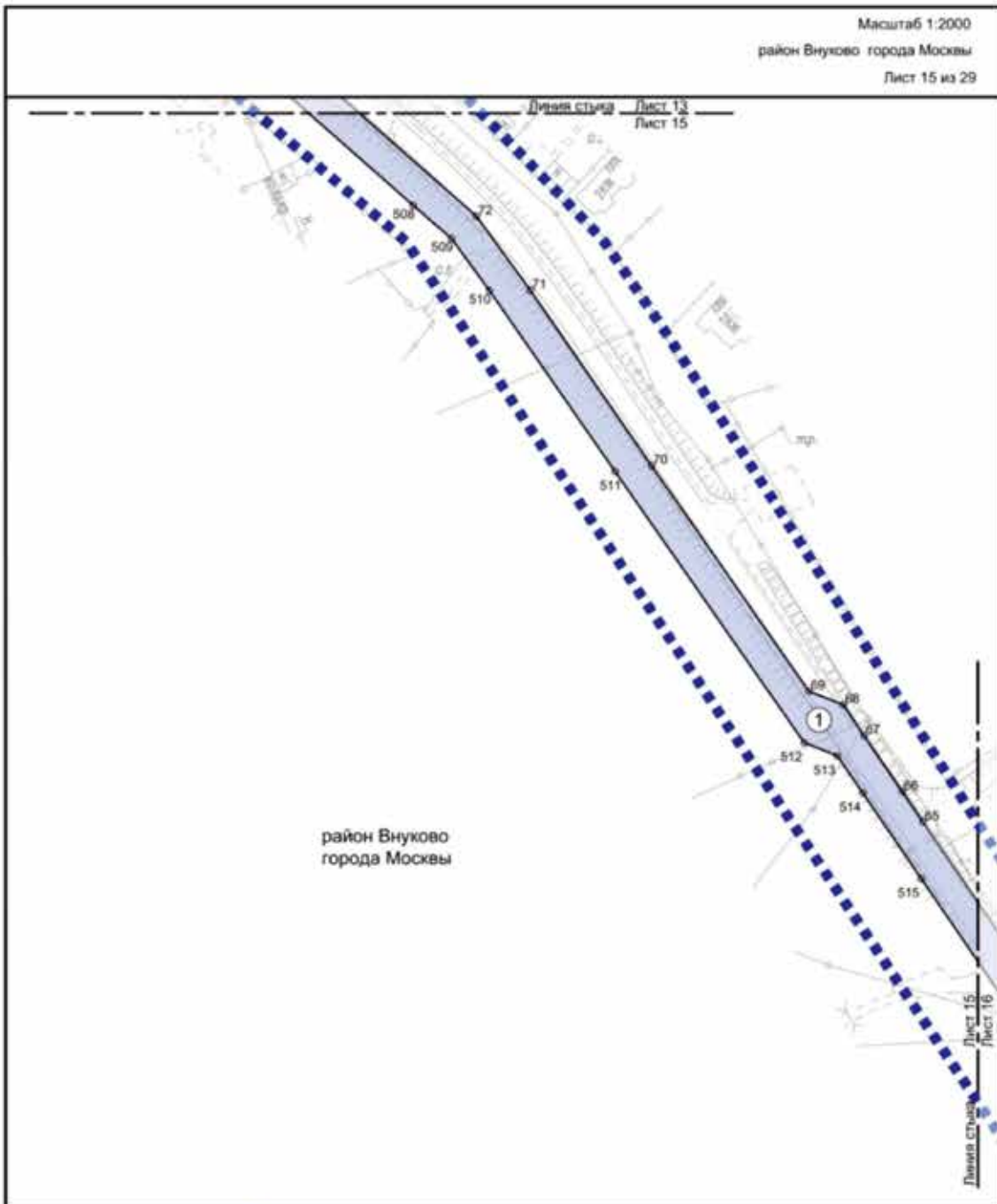
■ объекты инженерной  
инфраструктуры

○ 500 номера характерных точек границ зон планируемого  
размещения линейных объектов

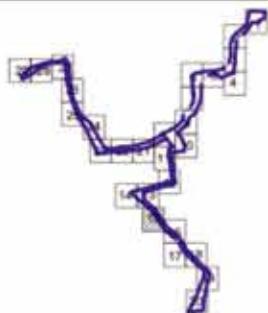
① номер зоны планируемого  
размещения линейных объектов



Масштаб 1:2000  
 район Внуково города Москвы  
 Лист 15 из 29





район Внуково  
 города Москвы






**УСЛОВНЫЕ ОБОЗНАЧЕНИЯ:**


**ГРАНИЦЫ:**

-  границы территории подготовки проекта планировки территории
-  зон планируемого размещения линейных объектов

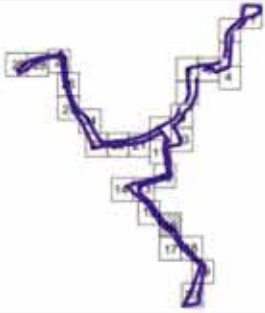
**ЗОНЫ ПЛАНИРУЕМОГО РАЗМЕЩЕНИЯ ЛИНЕЙНЫХ ОБЪЕКТОВ:**

-  объектов инженерной инфраструктуры
-  номера характерных точек границ зон планируемого размещения линейных объектов
-  номер зоны планируемого размещения линейных объектов

Масштаб 1:2000  
район Внуково города Москвы  
Лист 16 из 29




Линия стая Лист 16  
Лист 17



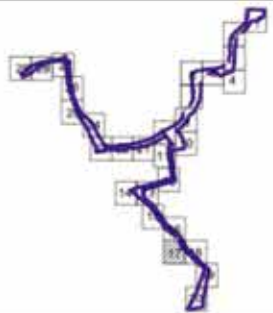
УСЛОВНЫЕ ОБОЗНАЧЕНИЯ:

- ГРАНИЦЫ:**  
 ■■■■■■ подготовка проекта планировки территории  
 — зона планируемого размещения линейных объектов
- ЗОНЫ ПЛАНИРУЕМОГО РАЗМЕЩЕНИЯ ЛИНЕЙНЫХ ОБЪЕКТОВ:**  
 ■■■■■ объект инженерной инфраструктуры  
 ○ 525 номера характерных точек границ зон планируемого размещения линейных объектов  
 (1) номер зоны планируемого размещения линейных объектов

Масштаб 1:2000  
 район Внуково города Москвы  
 Лист 17 из 29





район Внуково  
 города Москвы






**УСЛОВНЫЕ ОБОЗНАЧЕНИЯ:**

**ГРАНИЦЫ:**

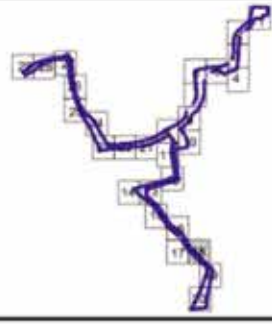
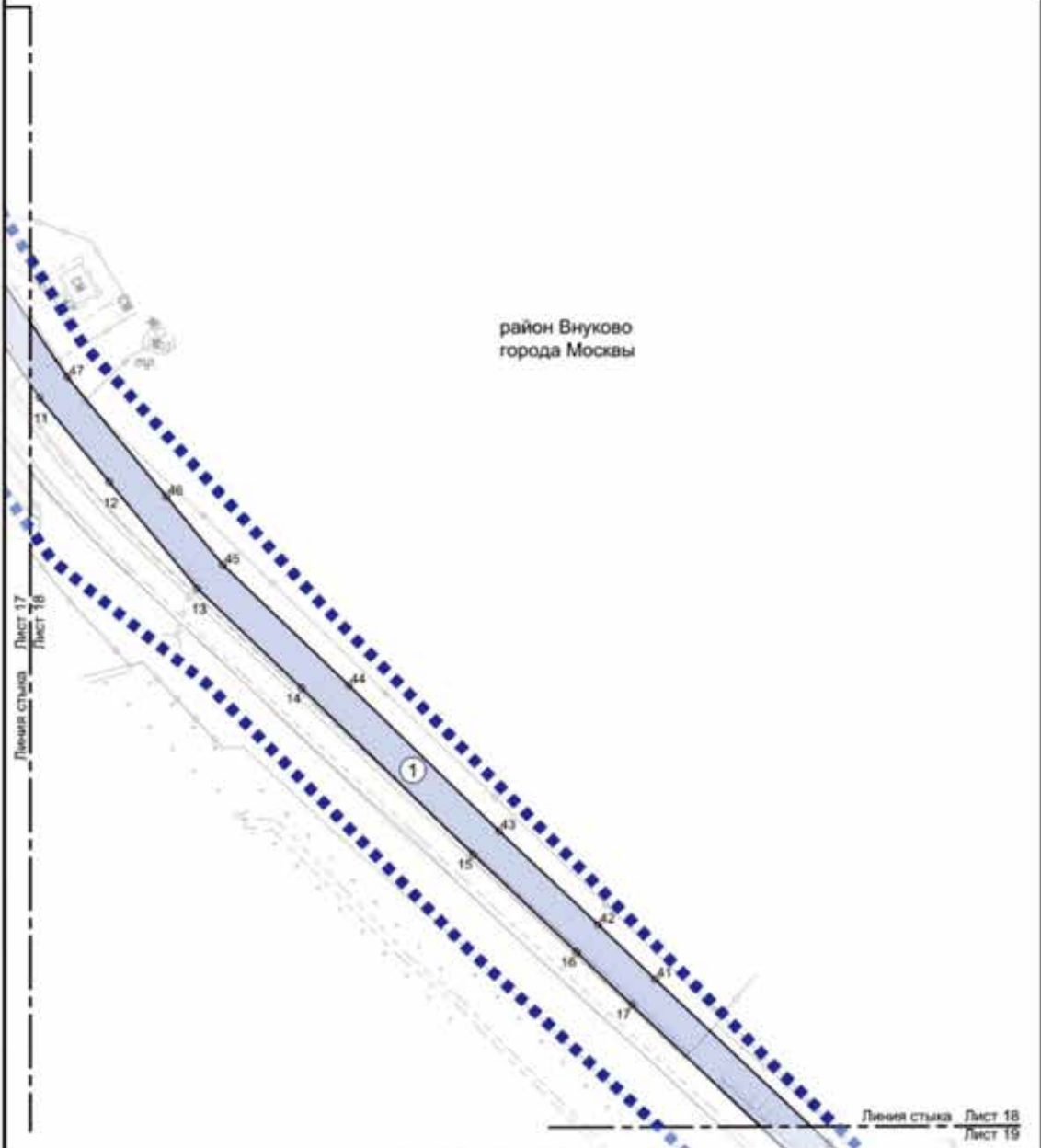
-  подготовка проекта планировки территории
-  зон планируемого размещения линейных объектов

**ЗОНЫ ПЛАНИРУЕМОГО РАЗМЕЩЕНИЯ ЛИНЕЙНЫХ ОБЪЕКТОВ:**

-  объектов инженерной инфраструктуры
-  номера характерных точек границ зон планируемого размещения линейных объектов
-  номер зоны планируемого размещения линейных объектов

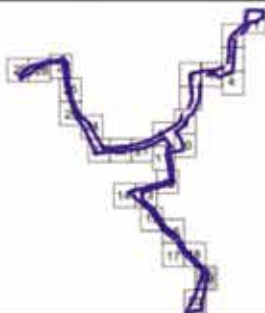
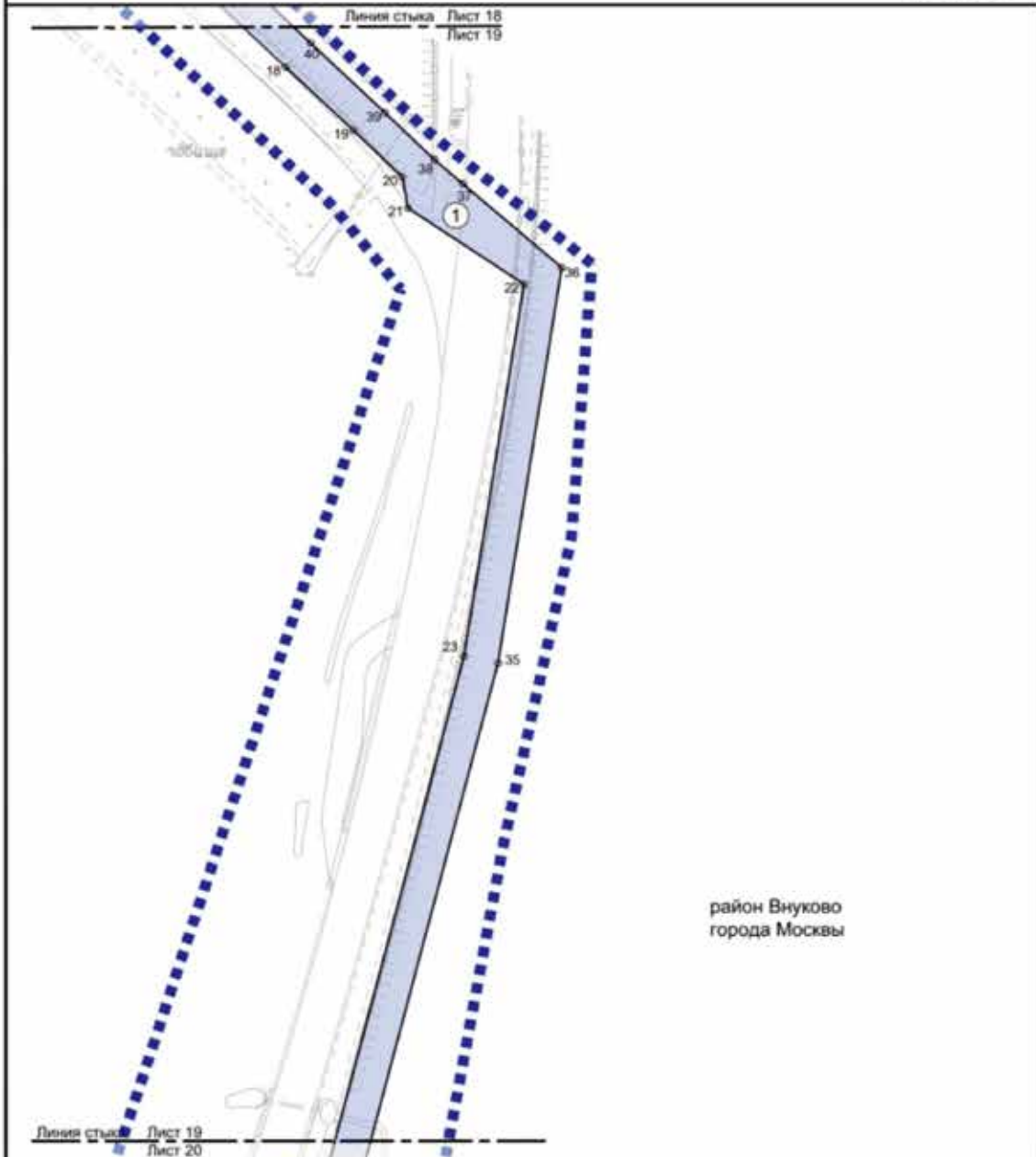
Масштаб 1:2000  
район Внуково города Москвы  
Лист 18 из 29

район Внуково  
города Москвы





- УСЛОВНЫЕ ОБОЗНАЧЕНИЯ:**
- ГРАНИЦЫ:**
- границы подготовки проекта планировки территории
  - зон планируемого размещения линейных объектов
- ЗОНЫ ПЛАНИРУЕМОГО РАЗМЕЩЕНИЯ ЛИНЕЙНЫХ ОБЪЕКТОВ:**
- объектов инженерной инфраструктуры
  - 43 номер характерных точек границ зон планируемого размещения линейных объектов
  - 1 номер зоны планируемого размещения линейных объектов

Масштаб 1:2000  
 район Внуково города Москвы  
 Лист 19 из 29






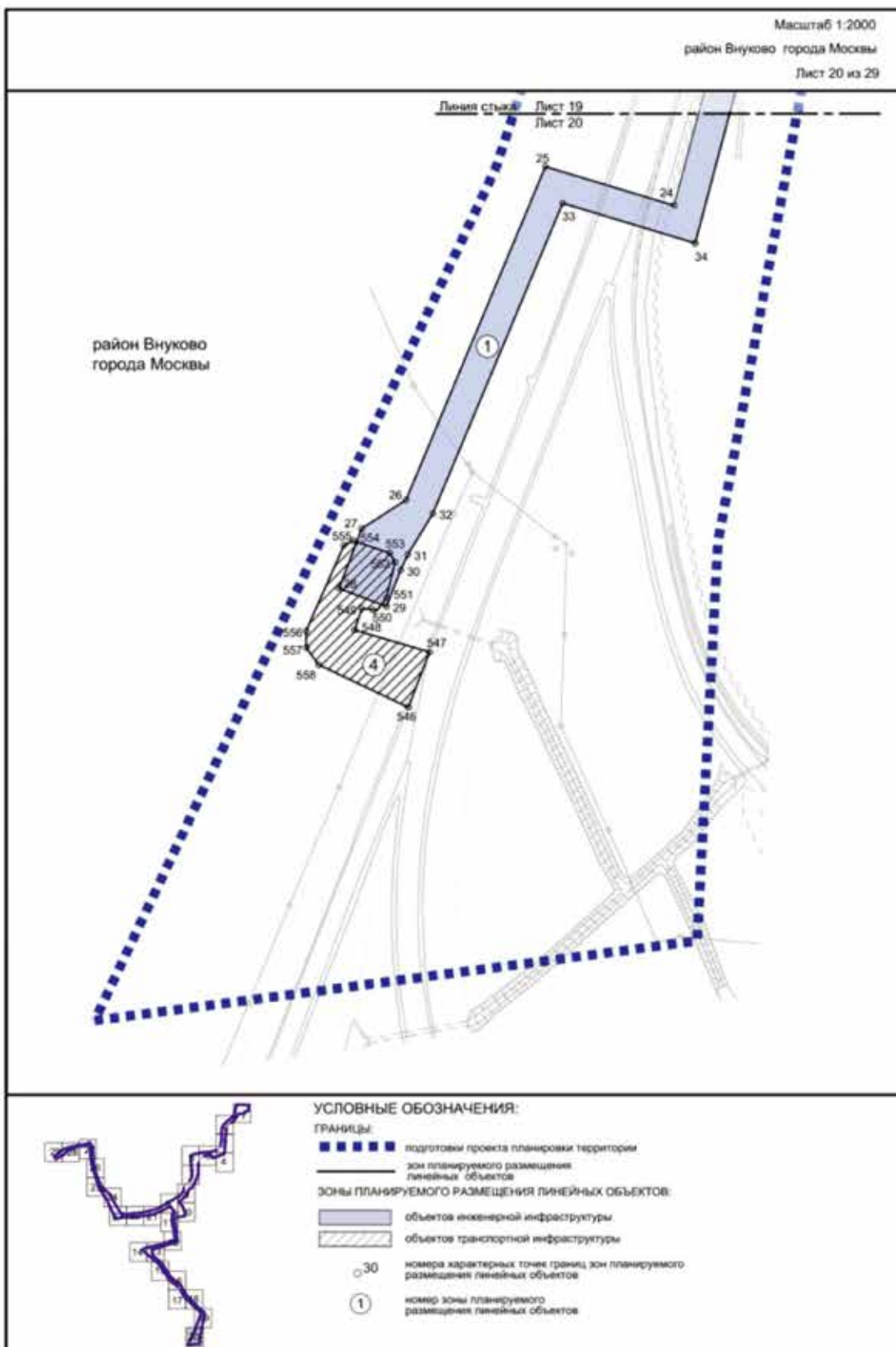
**УСЛОВНЫЕ ОБОЗНАЧЕНИЯ:**

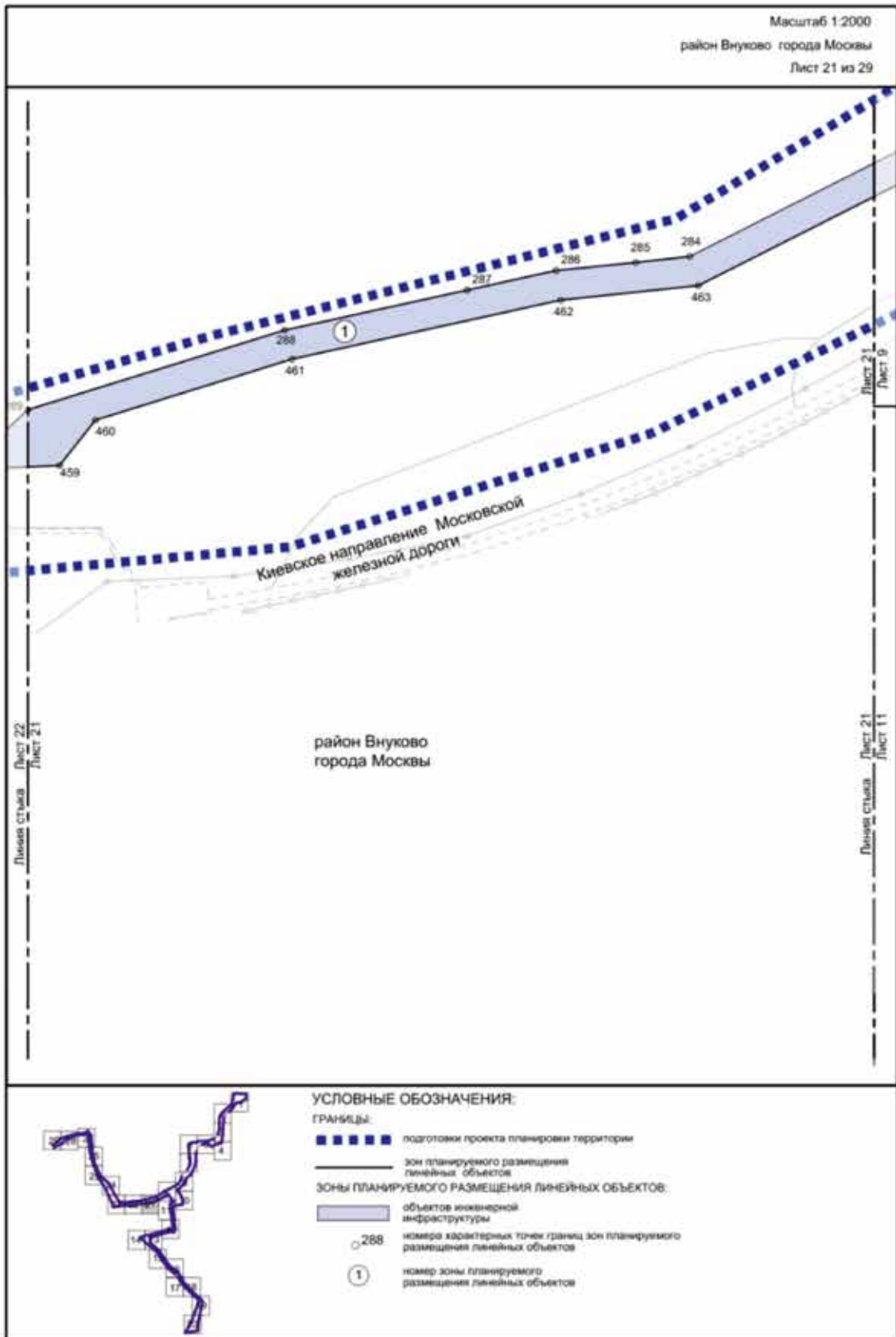
**ГРАНИЦЫ:**

-  границы подготовки проекта планировки территории
-  зон планируемого размещения линейных объектов

**ЗОНЫ ПЛАНИРУЕМОГО РАЗМЕЩЕНИЯ ЛИНЕЙНЫХ ОБЪЕКТОВ:**

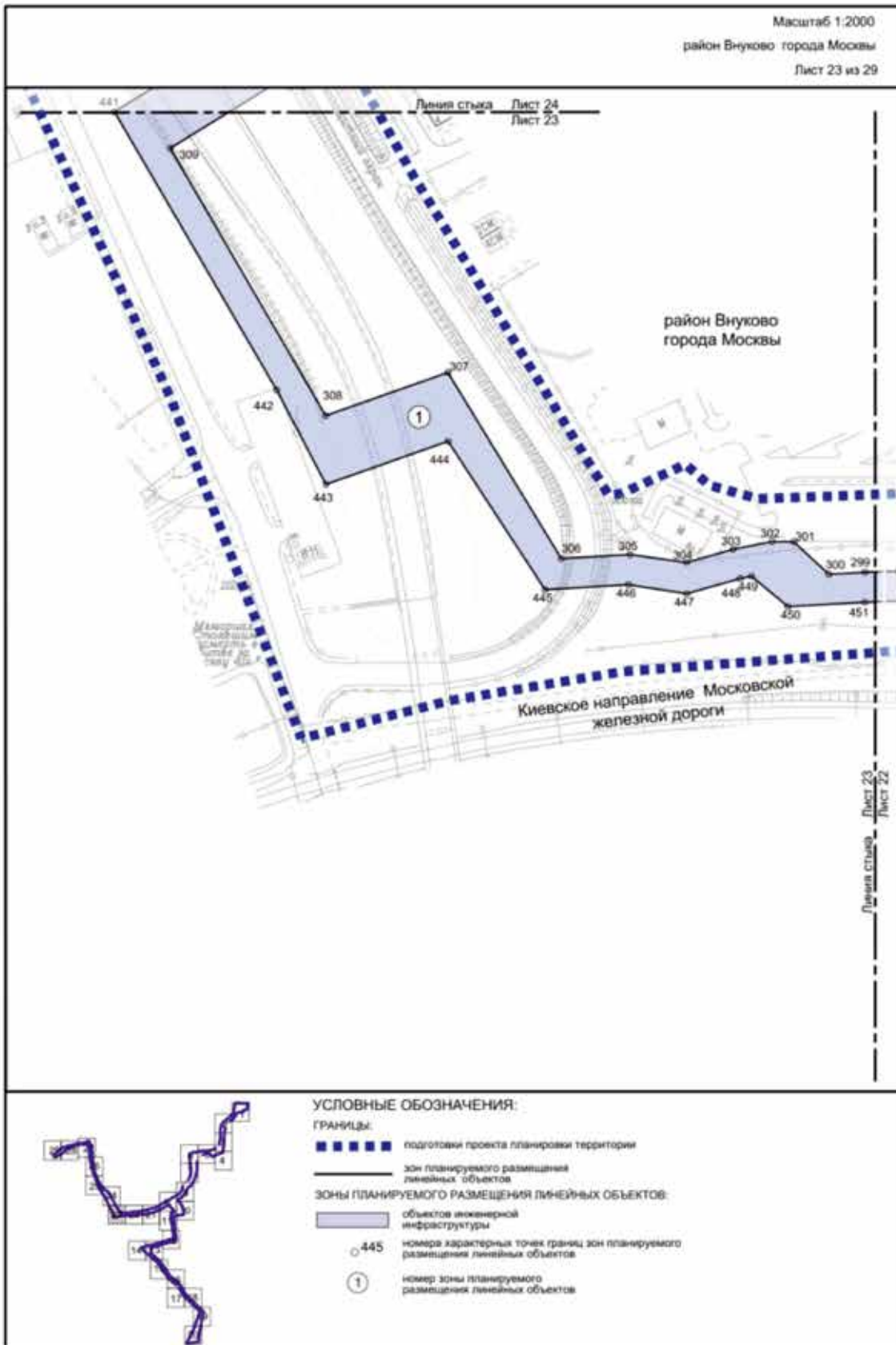
-  объектов инженерной инфраструктуры
-  номера характерных точек границ зон планируемого размещения линейных объектов
-  номер зоны планируемого размещения линейных объектов



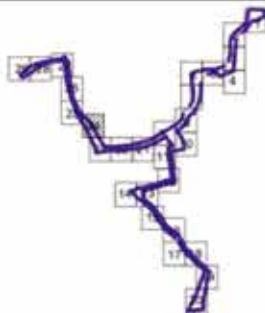
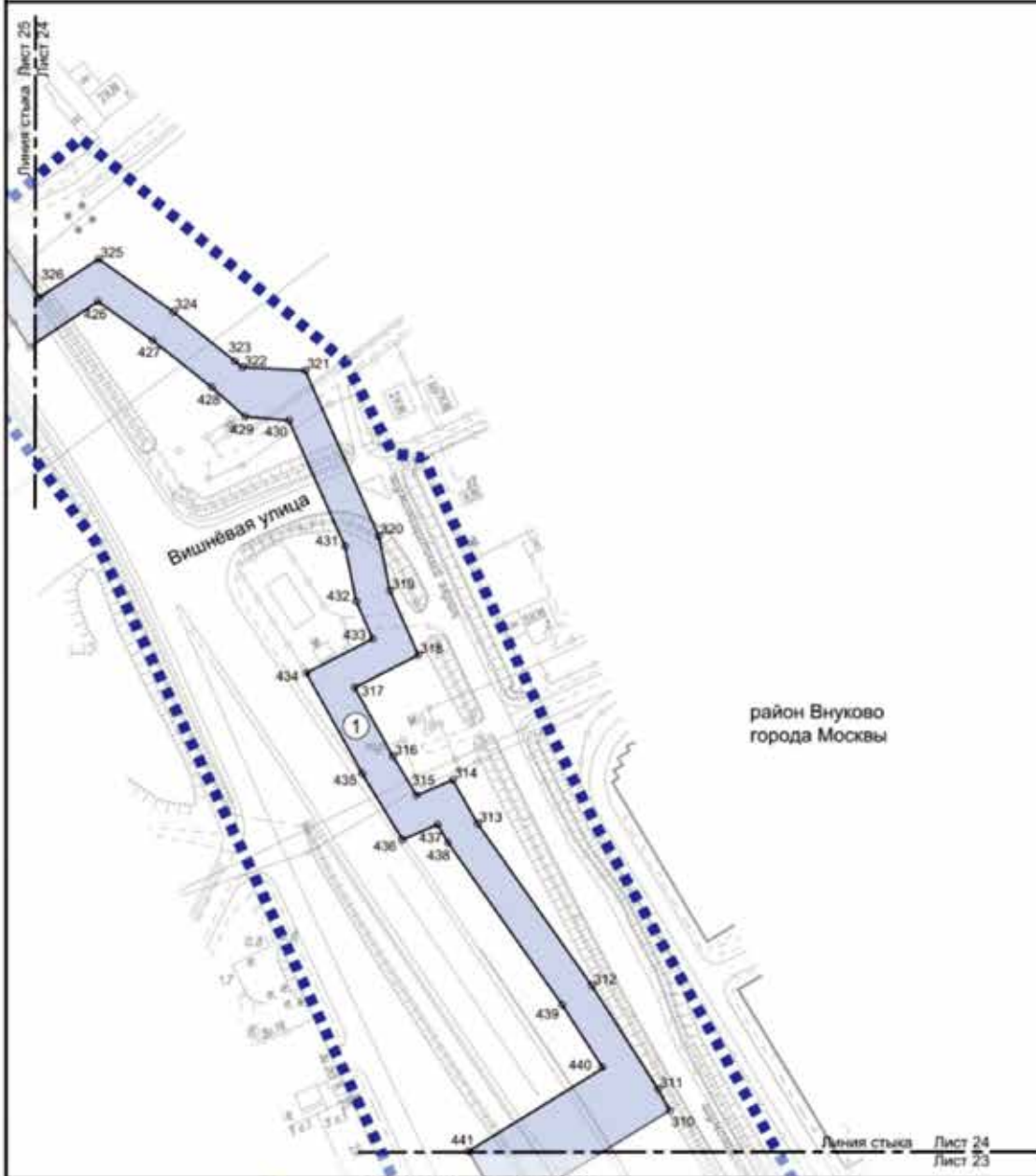








Масштаб 1:2000  
 район Внуково города Москвы  
 Лист 24 из 29



**УСЛОВНЫЕ ОБОЗНАЧЕНИЯ:**

**ГРАНИЦЫ:**

■ ■ ■ ■ ■ подготовки проекта планировки территории

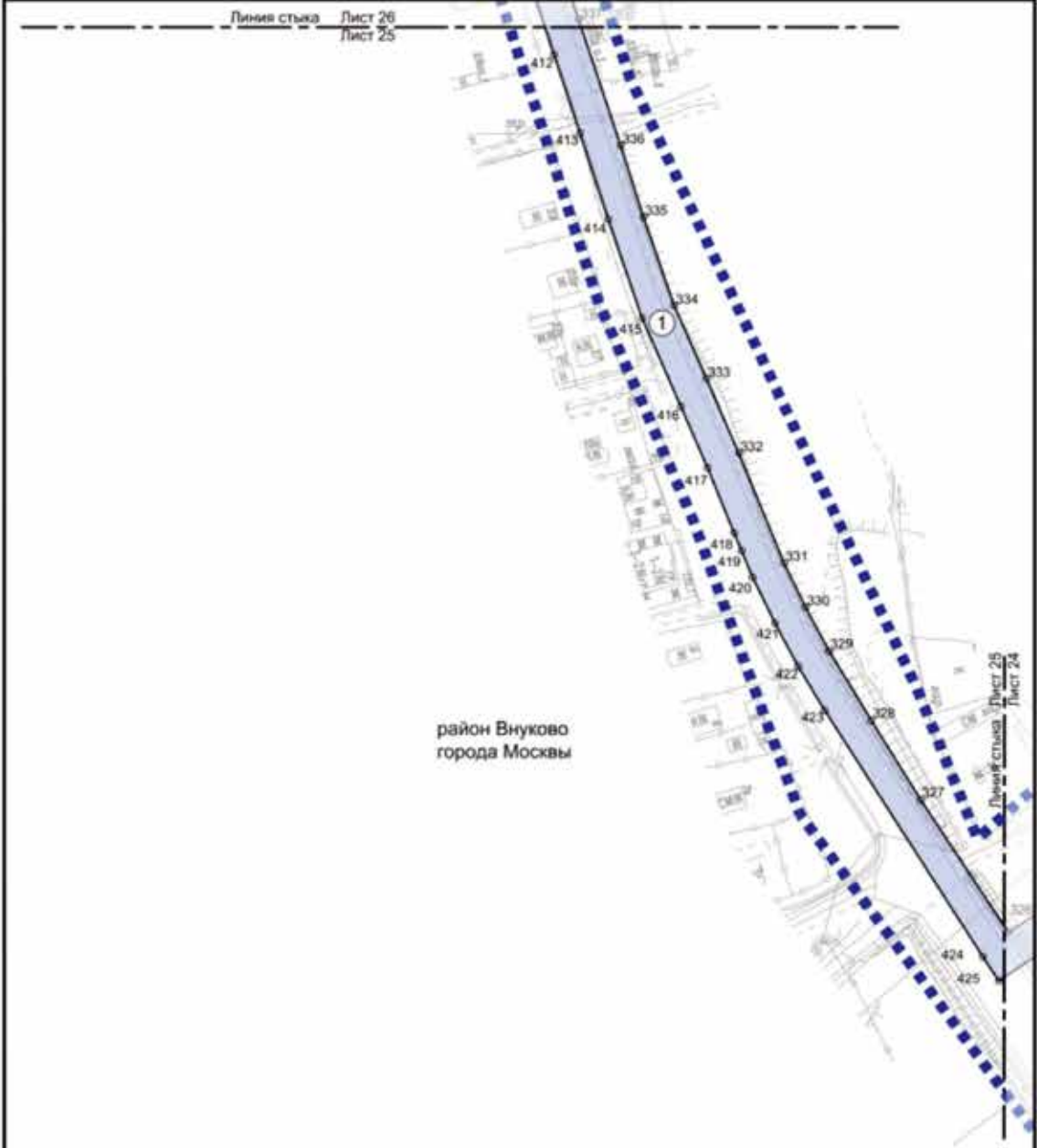
— зон планируемого размещения линейных объектов

**ЗОНЫ ПЛАНИРУЕМОГО РАЗМЕЩЕНИЯ ЛИНЕЙНЫХ ОБЪЕКТОВ:**

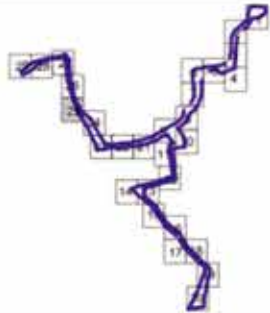
■ объектов инженерной инфраструктуры

○ 440 номера характерных точек границ зон планируемого размещения линейных объектов

① номер зоны планируемого размещения линейных объектов





район Внуково  
города Москвы






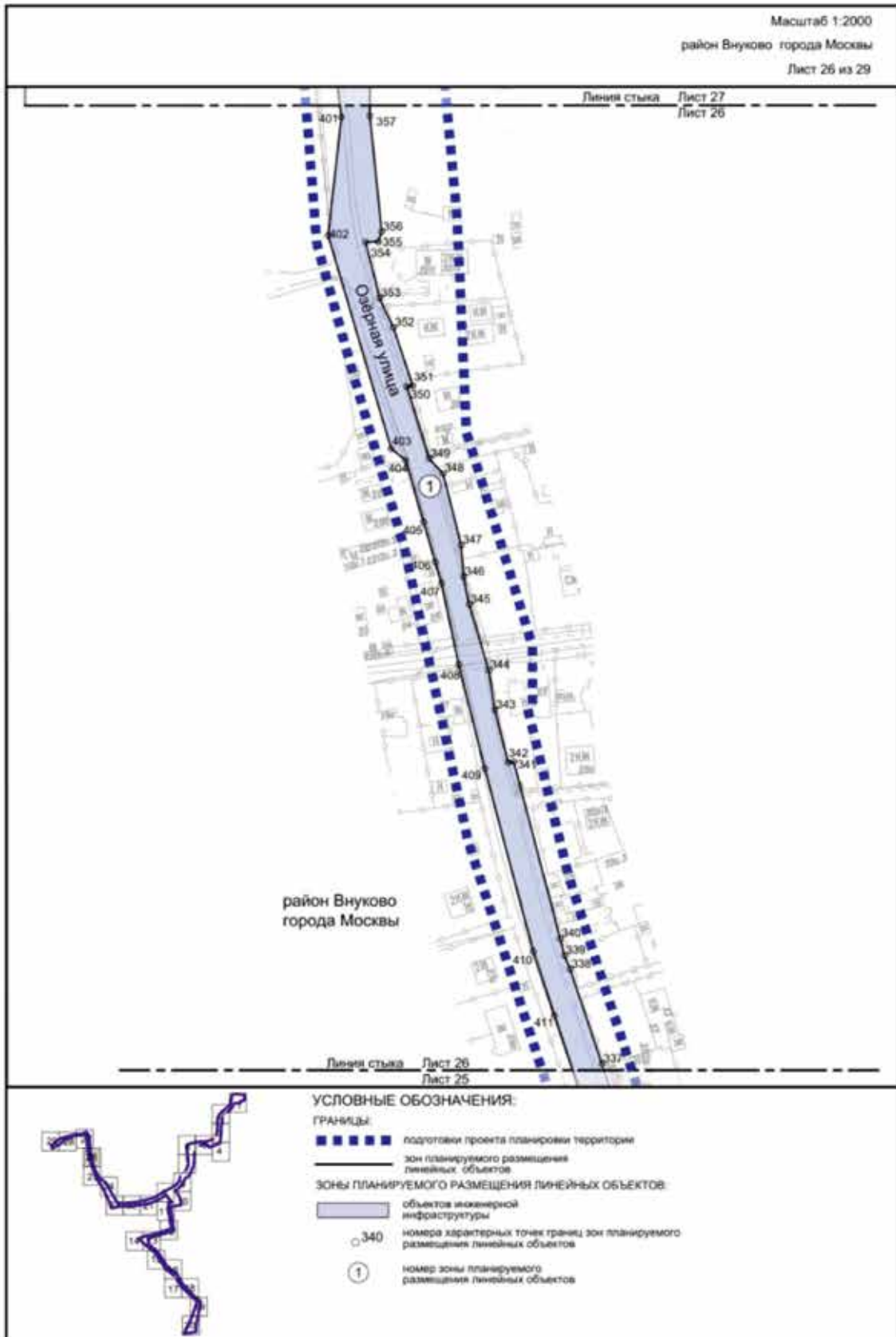
**УСЛОВНЫЕ ОБОЗНАЧЕНИЯ:**

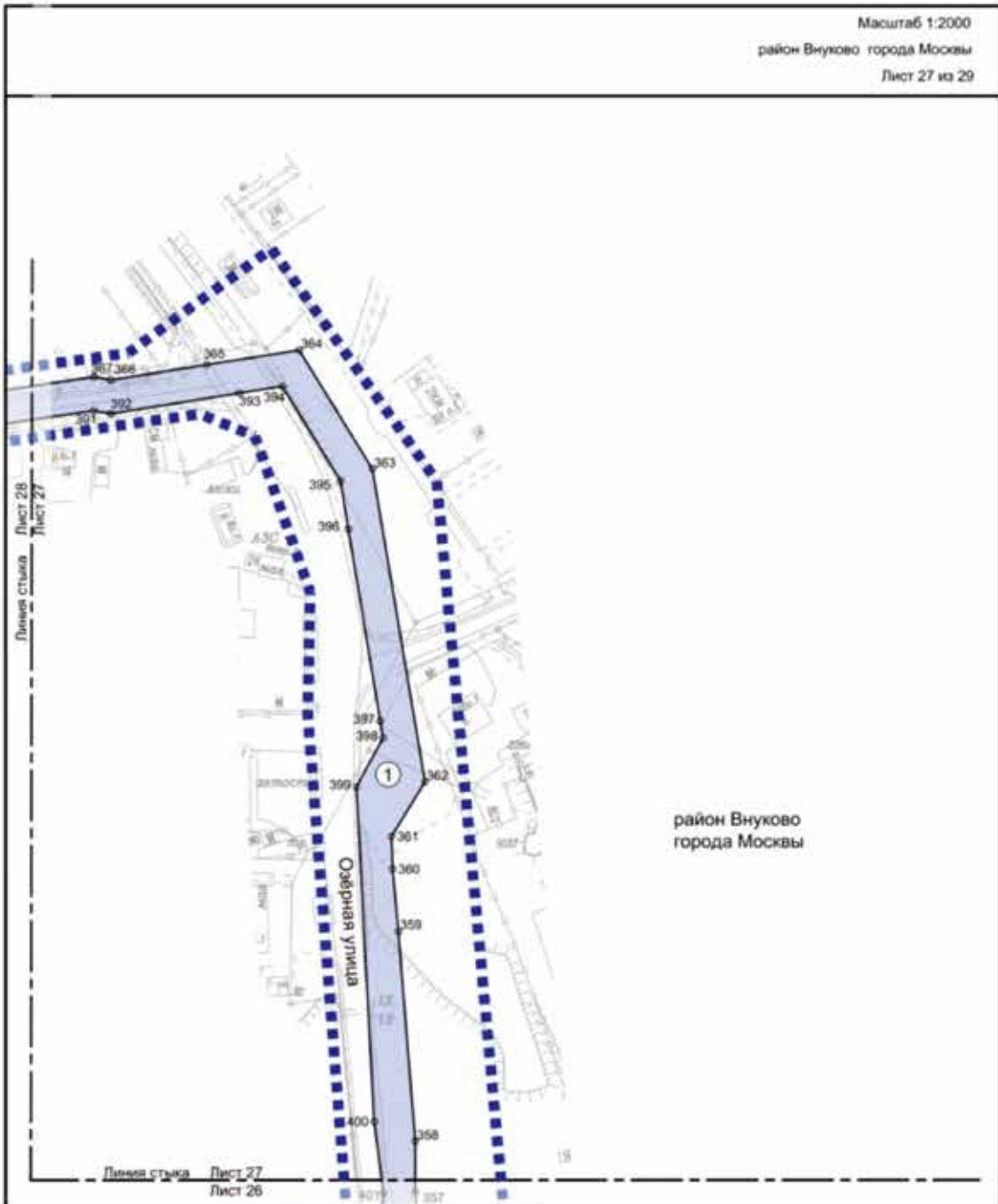
**ГРАНИЦЫ:**

-  подготовка проекта планировки территории
-  зона планируемого размещения линейных объектов

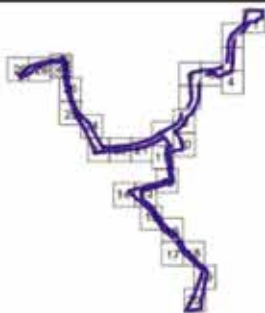
**ЗОНЫ ПЛАНИРУЕМОГО РАЗМЕЩЕНИЯ ЛИНЕЙНЫХ ОБЪЕКТОВ:**

-  объекты инженерной инфраструктуры
-  номера характерных точек границ зон планируемого размещения линейных объектов
-  номер зоны планируемого размещения линейных объектов







район Внуково  
 города Москвы






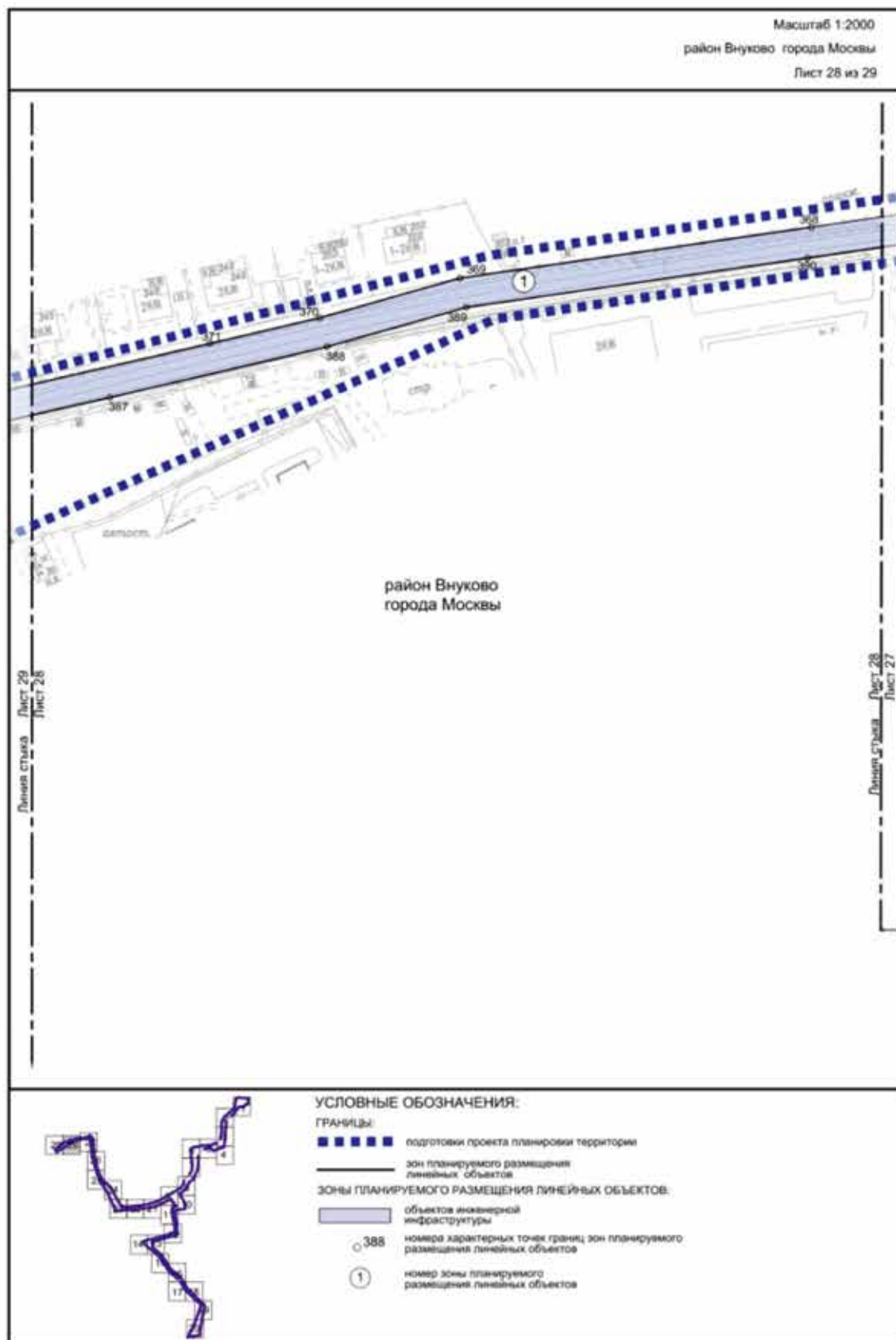
**УСЛОВНЫЕ ОБОЗНАЧЕНИЯ:**

**ГРАНИЦЫ:**

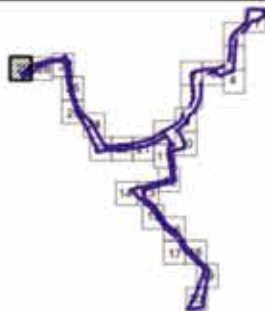
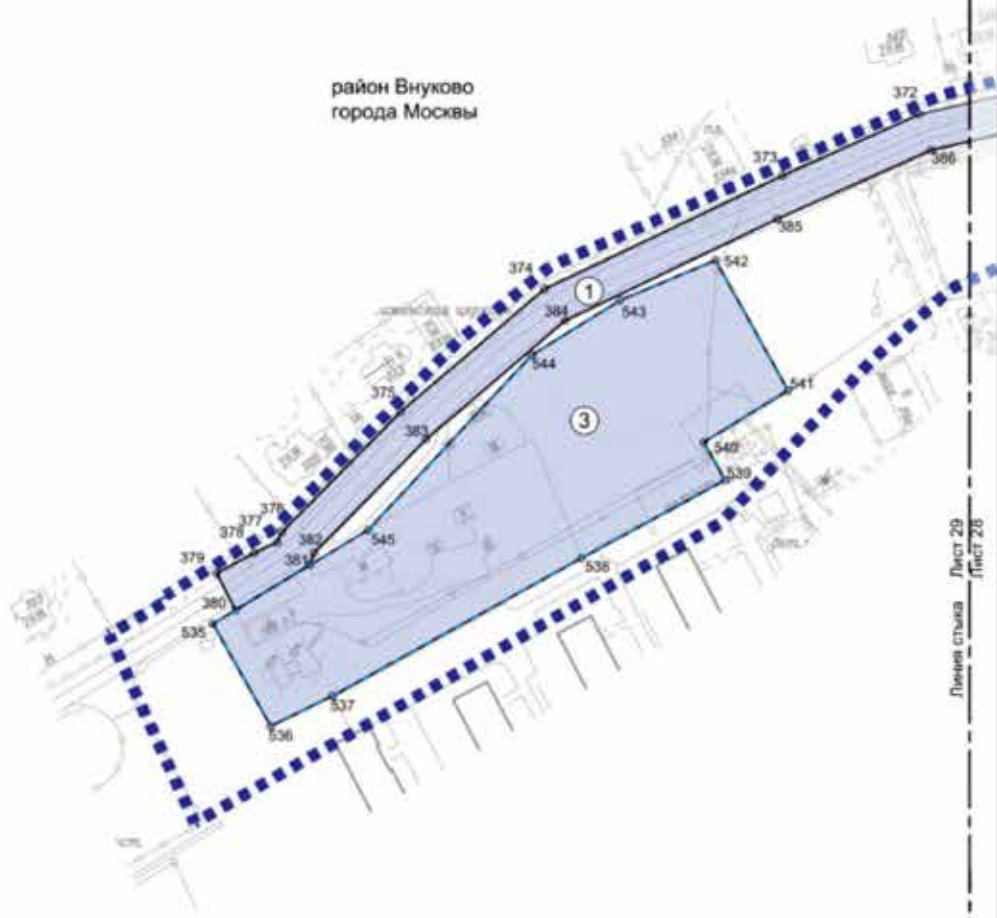
-  подготовка проекта планировки территории
-  зон планируемого размещения линейных объектов

**ЗОНЫ ПЛАНИРУЕМОГО РАЗМЕЩЕНИЯ ЛИНЕЙНЫХ ОБЪЕКТОВ:**

-  объектов инженерной инфраструктуры
-  номера характерных точек границ зон планируемого размещения линейных объектов
-  номер зоны планируемого размещения линейных объектов






район Внуково  
города Москвы






**УСЛОВНЫЕ ОБОЗНАЧЕНИЯ:**

**ГРАНИЦЫ:**

-  подготовка проекта планировки территории
-  зон планируемого размещения линейных объектов
-  зон планируемого размещения объектов капитального строительства, проектируемых в составе линейных объектов

**ЗОНЫ ПЛАНИРУЕМОГО РАЗМЕЩЕНИЯ ЛИНЕЙНЫХ ОБЪЕКТОВ:**

-  объектов инженерной инфраструктуры
-  номера характерных точек границ зон планируемого размещения линейных объектов
-  номер зоны планируемого размещения линейных объектов

## **Сообщение о планируемом изъятии для государственных нужд объектов недвижимого имущества на территории от Калужского шоссе до Барселонского проезда**

Цель изъятия для государственных нужд – освобождение на территории для размещения линейного объекта – участок улично-дорожной сети от Калужского шоссе до Барселонского проезда.

Границы зон планируемого размещения вышеуказанного объекта утверждены постановлением Правительства Москвы от 18.06.2025 г. № 1403-ПП.

Изъятие и предоставление компенсации за изымаемые объекты недвижимого имущества будут происходить в рамках действующего законодательства в соответствии со статьями 49, 56.5, 56.8 Земельного кодекса Российской Федерации, статьями 279 и 281 Гражданского кодекса Российской Федерации, статьями 9–11 и 28 Федерального закона от 05.04.2013 № 43-ФЗ «Об особенностях регулирования отдельных правоотношений в связи с присоединением к субъекту Российской Федерации – городу федерального значения Москве территорий и о внесении изменений в отдельные законодательные акты Российской Федерации».

Границы зон планируемого размещения вышеуказанных объектов прилагаются.

Заинтересованные лица могут получить информацию о предполагаемом изъятии земельных участков и (или) иных объектов недвижимого имущества для государственных нужд по телефону:

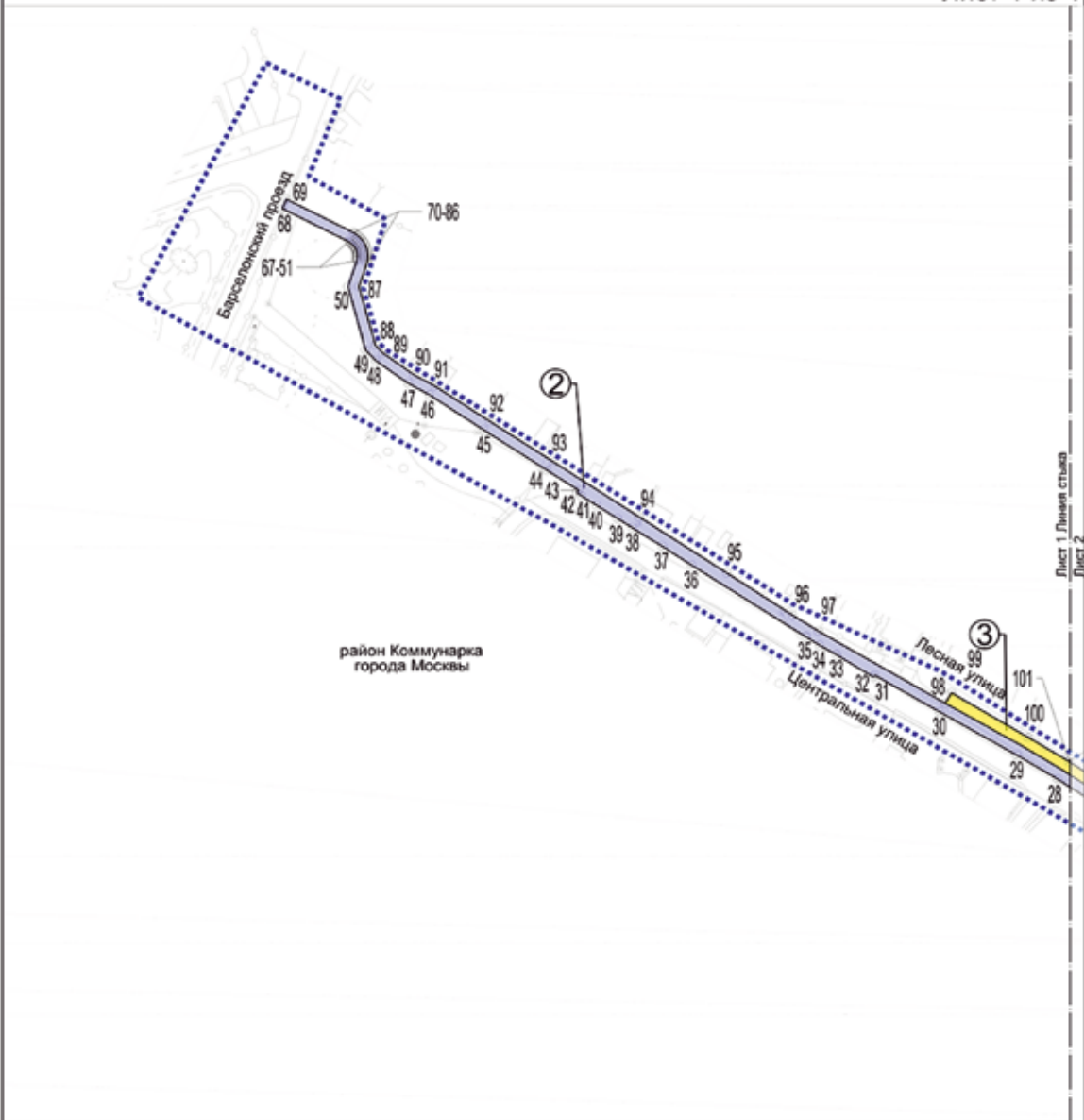
8 (495) 957-75-00 доб. 36-705, 55-381, 55-463.

Правообладатели подлежащих изъятию объектов недвижимого имущества, права которых не зарегистрированы, могут подать заявления об учете прав на объекты недвижимого имущества с приложением копий документов, подтверждающих права на указанные объекты недвижимого имущества. Такие заявления могут быть направлены заказным письмом с уведомлением о вручении в Департамент городского имущества города Москвы.



1.2. Чертеж границ зон планируемого размещения линейных объектов

Масштаб 1:2000  
район Коммунарка города Москвы  
Лист 1 из 4



Лист 1 Линейный стиль  
Лист 2

УСЛОВНЫЕ ОБОЗНАЧЕНИЯ:

ГРАНИЦЫ:

- - - - - границы подготовки проекта планировки территории
- границ зон планируемого размещения линейных объектов

ЗОНЫ ПЛАНИРУЕМОГО РАЗМЕЩЕНИЯ ЛИНЕЙНЫХ ОБЪЕКТОВ:

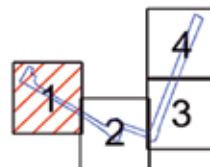
- объектов улично-дорожной сети
- объектов транспортной инфраструктуры

○35

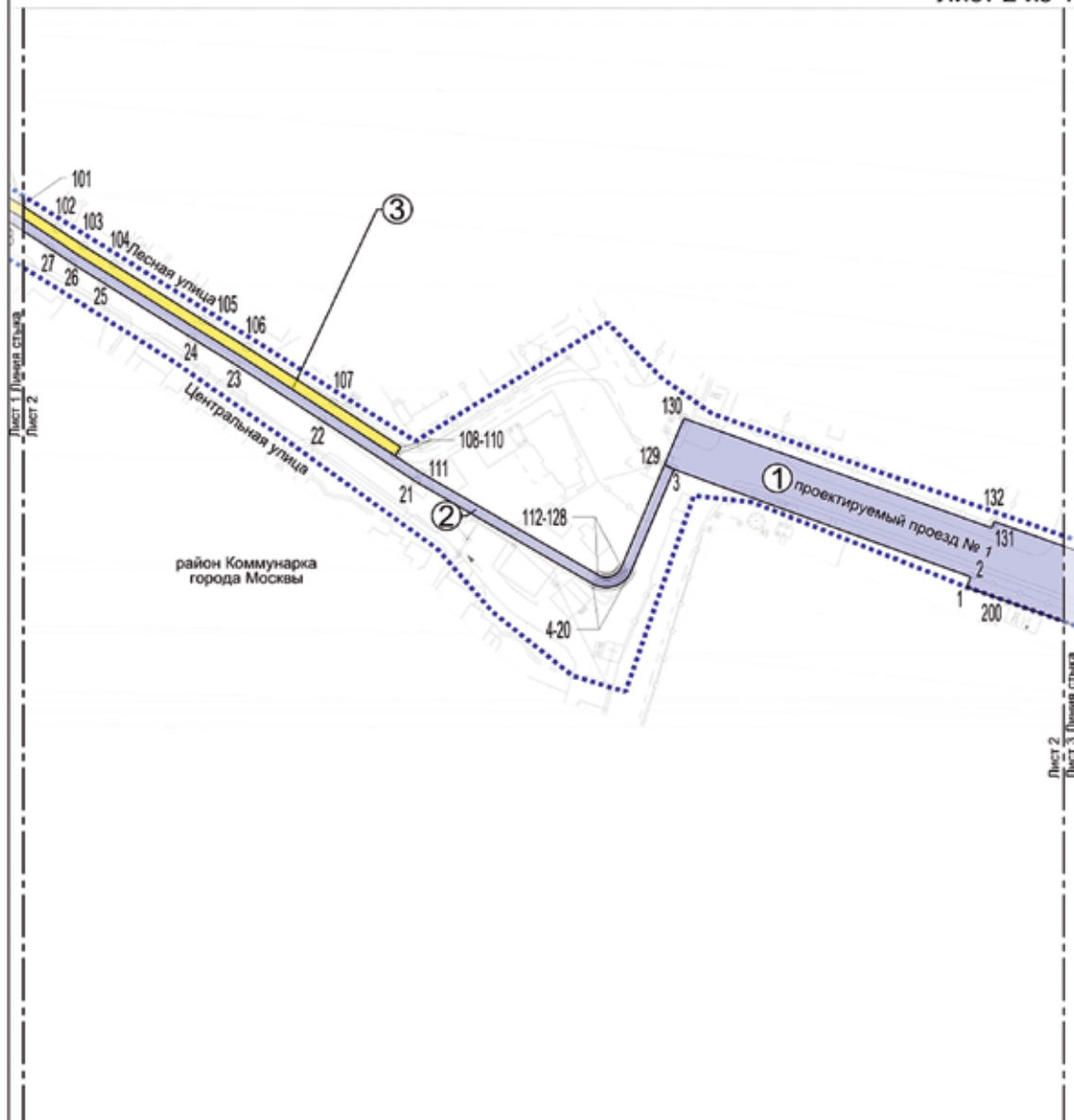
②

номера характерных точек границ зон планируемого размещения линейных объектов

номер зоны планируемого размещения линейных объектов





Масштаб 1:2000  
район Коммунарка города Москвы  
Лист 2 из 4





УСЛОВНЫЕ ОБОЗНАЧЕНИЯ:

ГРАНИЦЫ:

-  подготовка проекта планировки территории
-  зон планируемого размещения линейных объектов

ЗОНЫ ПЛАНИРУЕМОГО РАЗМЕЩЕНИЯ ЛИНЕЙНЫХ ОБЪЕКТОВ:

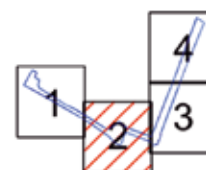
-  объектов улично-дорожной сети
-  объектов транспортной инфраструктуры

01

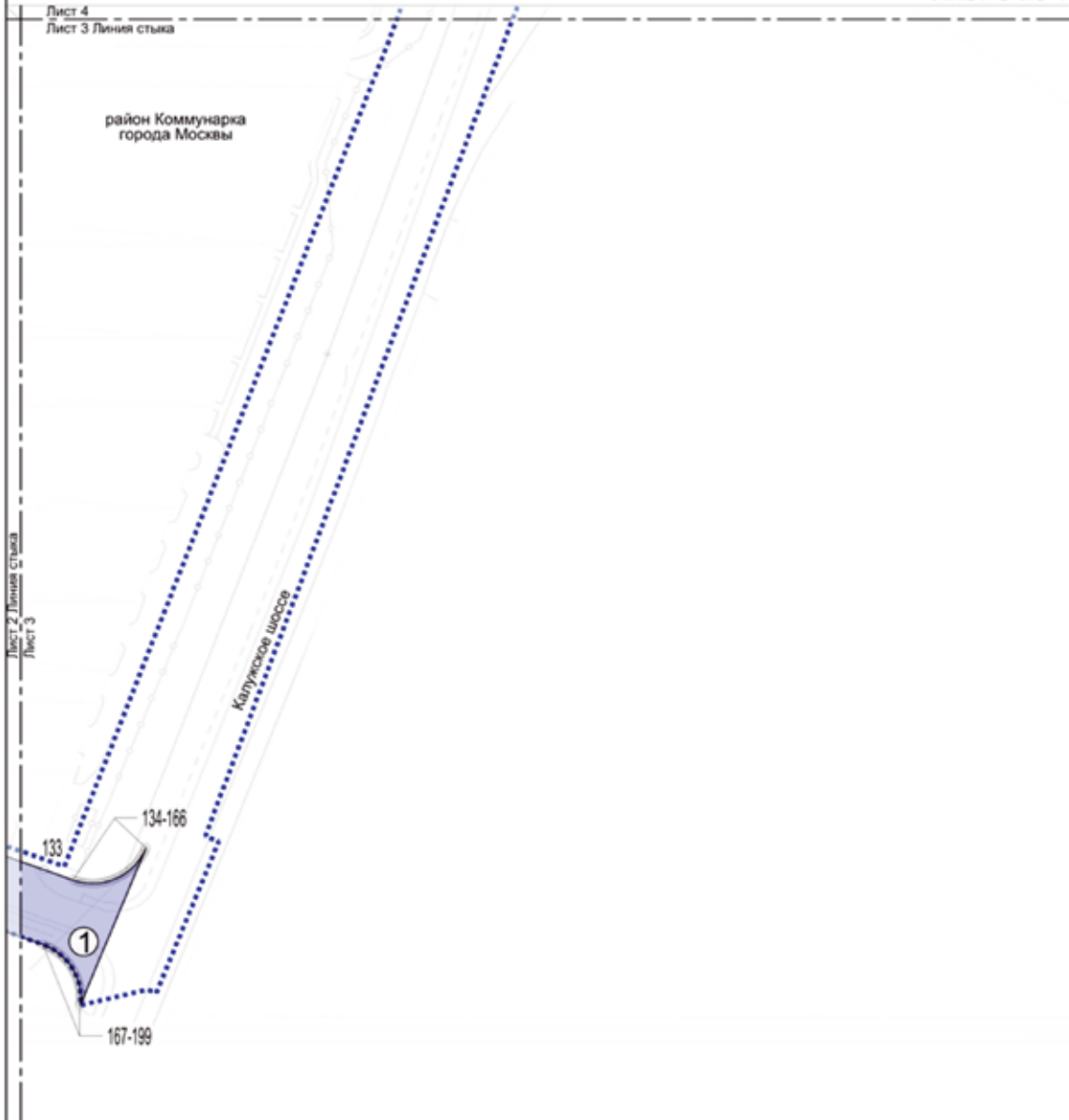
номера характерных точек границ зон планируемого размещения линейных объектов

②

номер зоны планируемого размещения линейных объектов





Масштаб 1:2000  
район Коммунарка города Москвы  
Лист 3 из 4






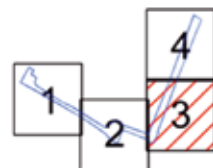
УСЛОВНЫЕ ОБОЗНАЧЕНИЯ:

ГРАНИЦЫ:

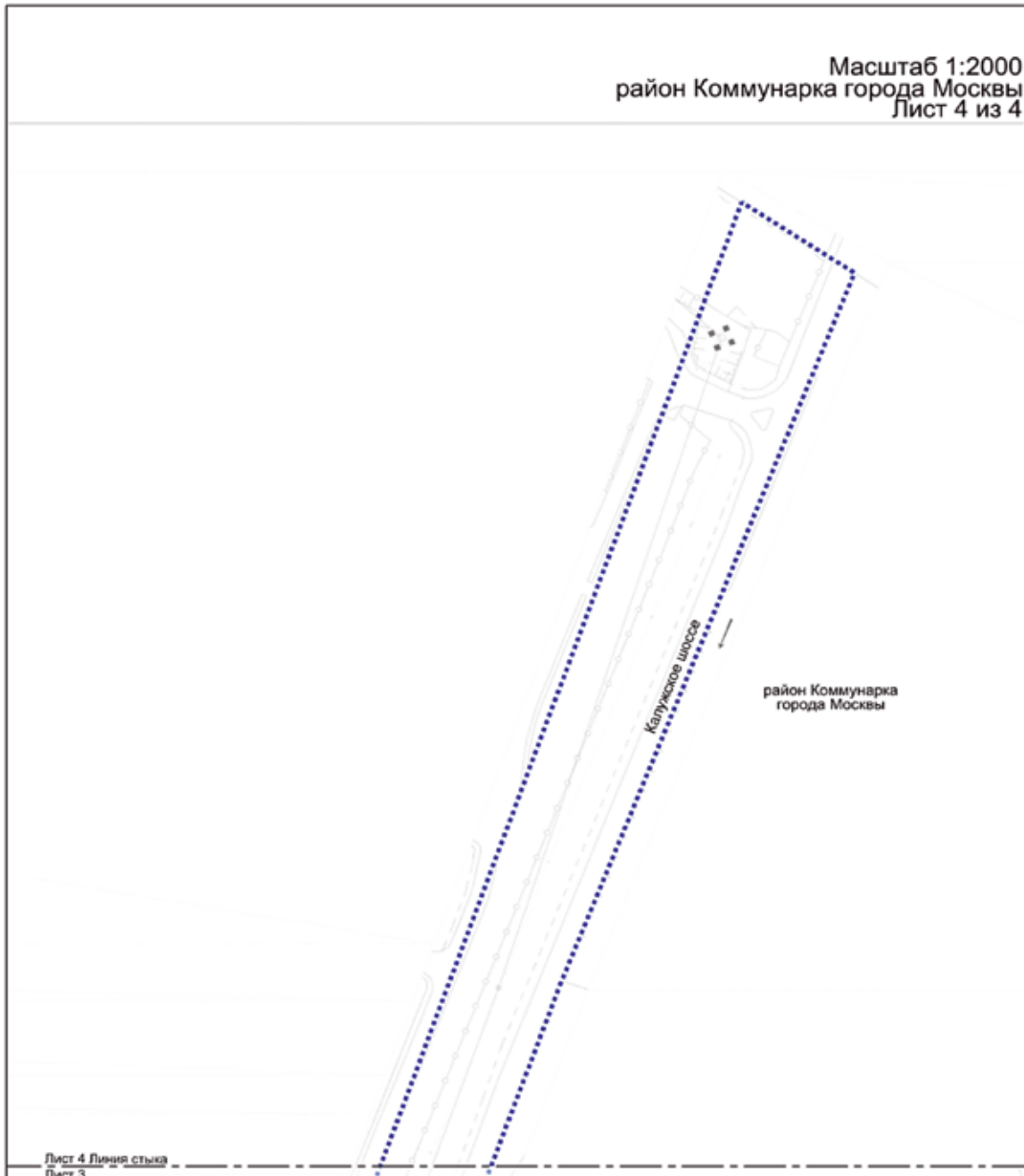
-  подготовка проекта планировки территории
-  зон планируемого размещения линейных объектов

ЗОНЫ ПЛАНИРУЕМОГО РАЗМЕЩЕНИЯ ЛИНЕЙНЫХ ОБЪЕКТОВ:

-  объектов улично-дорожной сети
-  номера характерных точек границ зон планируемого размещения линейных объектов
-  номер зоны планируемого размещения линейных объектов



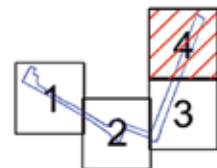
Масштаб 1:2000  
район Коммунарка города Москвы  
Лист 4 из 4



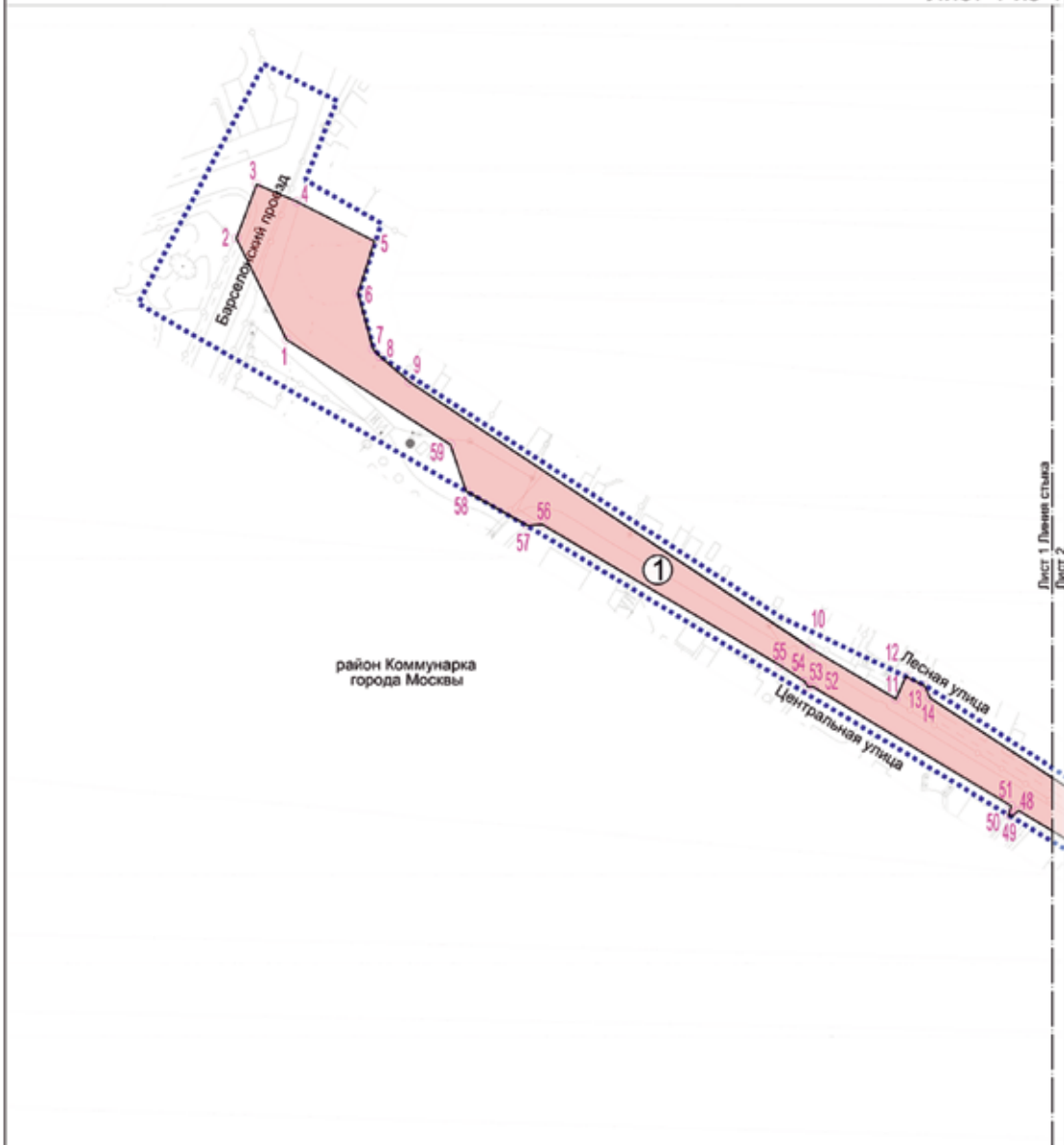
УСЛОВНЫЕ ОБОЗНАЧЕНИЯ:

ГРАНИЦЫ:


..... подготовки проекта планировки территории

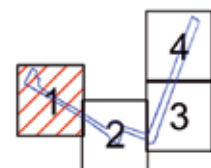


1.3. Чертеж границ зон планируемого размещения линейных объектов, подлежащих реконструкции в связи с изменением их местоположения Масштаб 1:2000 район Коммунарка города Москвы Лист 1 из 4

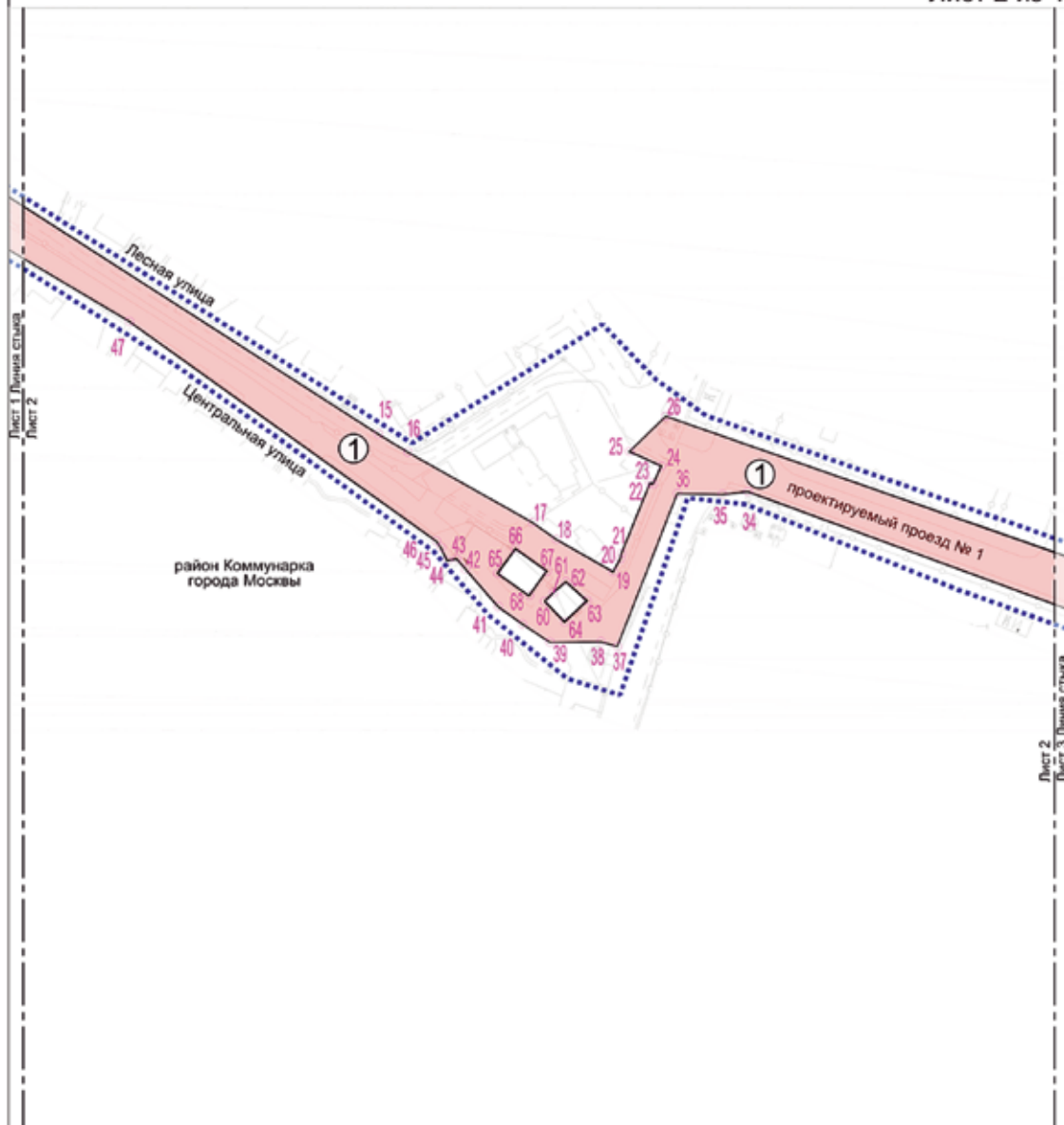


Лист 1 Листа 1  
Лист 2

- УСЛОВНЫЕ ОБОЗНАЧЕНИЯ:
- ГРАНИЦЫ:**  
 - - - - - подготовка проекта планировки территории  
 ————— зон планируемого размещения линейных объектов
- ЗОНЫ ПЛАНИРУЕМОГО РАЗМЕЩЕНИЯ ЛИНЕЙНЫХ ОБЪЕКТОВ:**  
 объекты инженерной инфраструктуры  
 о 14 номера характерных точек границ зон планируемого размещения линейных объектов  
 ① номер зоны планируемого размещения линейных объектов





Масштаб 1:2000  
район Коммунарка города Москвы  
Лист 2 из 4






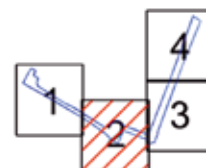
УСЛОВНЫЕ ОБОЗНАЧЕНИЯ:

ГРАНИЦЫ:

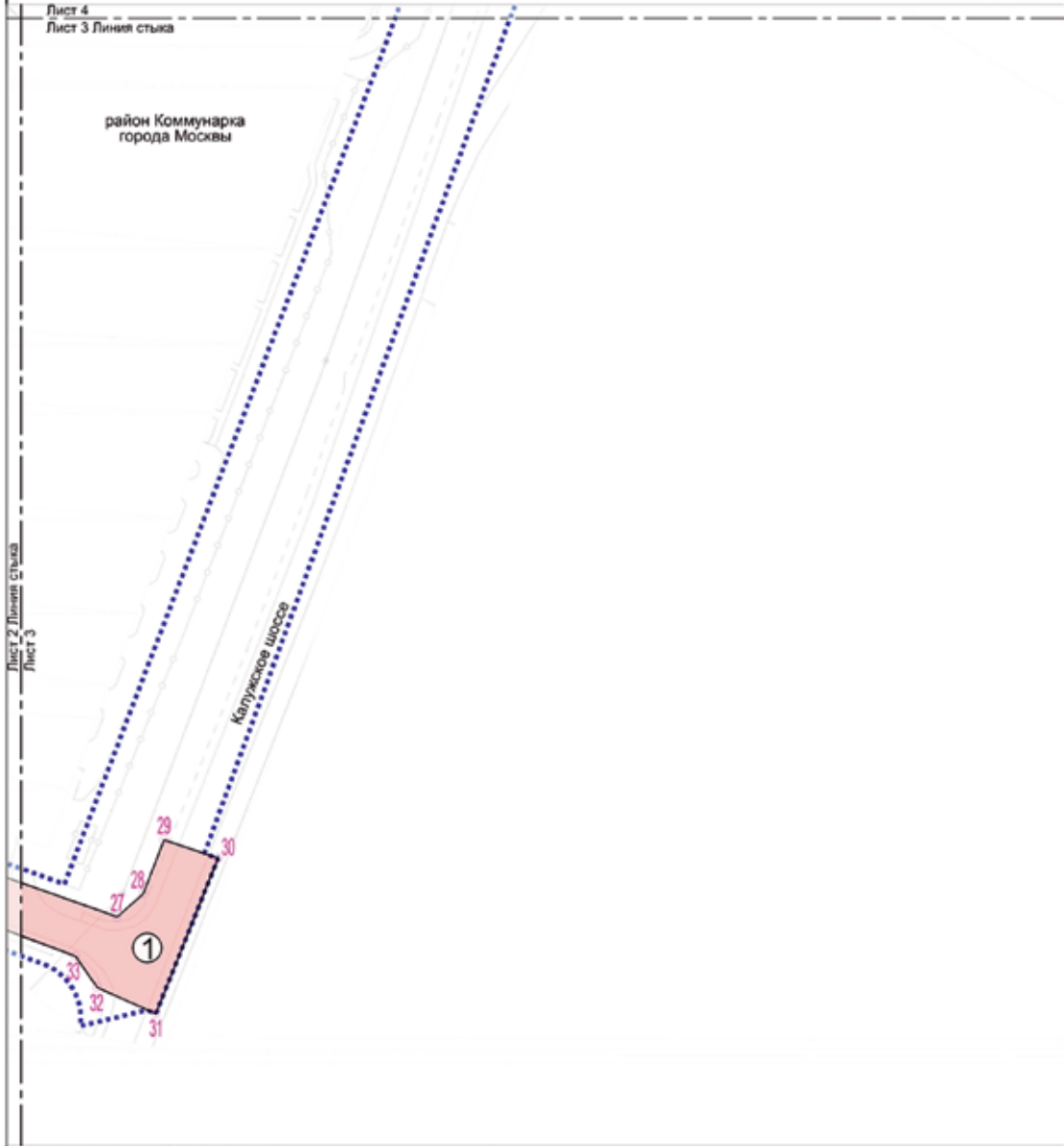
-  подготовка проекта планировки территории зон планируемого размещения линейных объектов
-  планируемого размещения линейных объектов

ЗОНЫ ПЛАНИРУЕМОГО РАЗМЕЩЕНИЯ ЛИНЕЙНЫХ ОБЪЕКТОВ:

-  объектов инженерной инфраструктуры
-  номера характерных точек границ зон планируемого размещения линейных объектов
-  номер зоны планируемого размещения линейных объектов



Масштаб 1:2000  
район Коммунарка города Москвы  
Лист 3 из 4



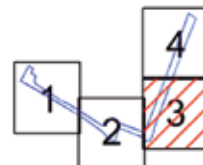
УСЛОВНЫЕ ОБОЗНАЧЕНИЯ:

ГРАНИЦЫ:

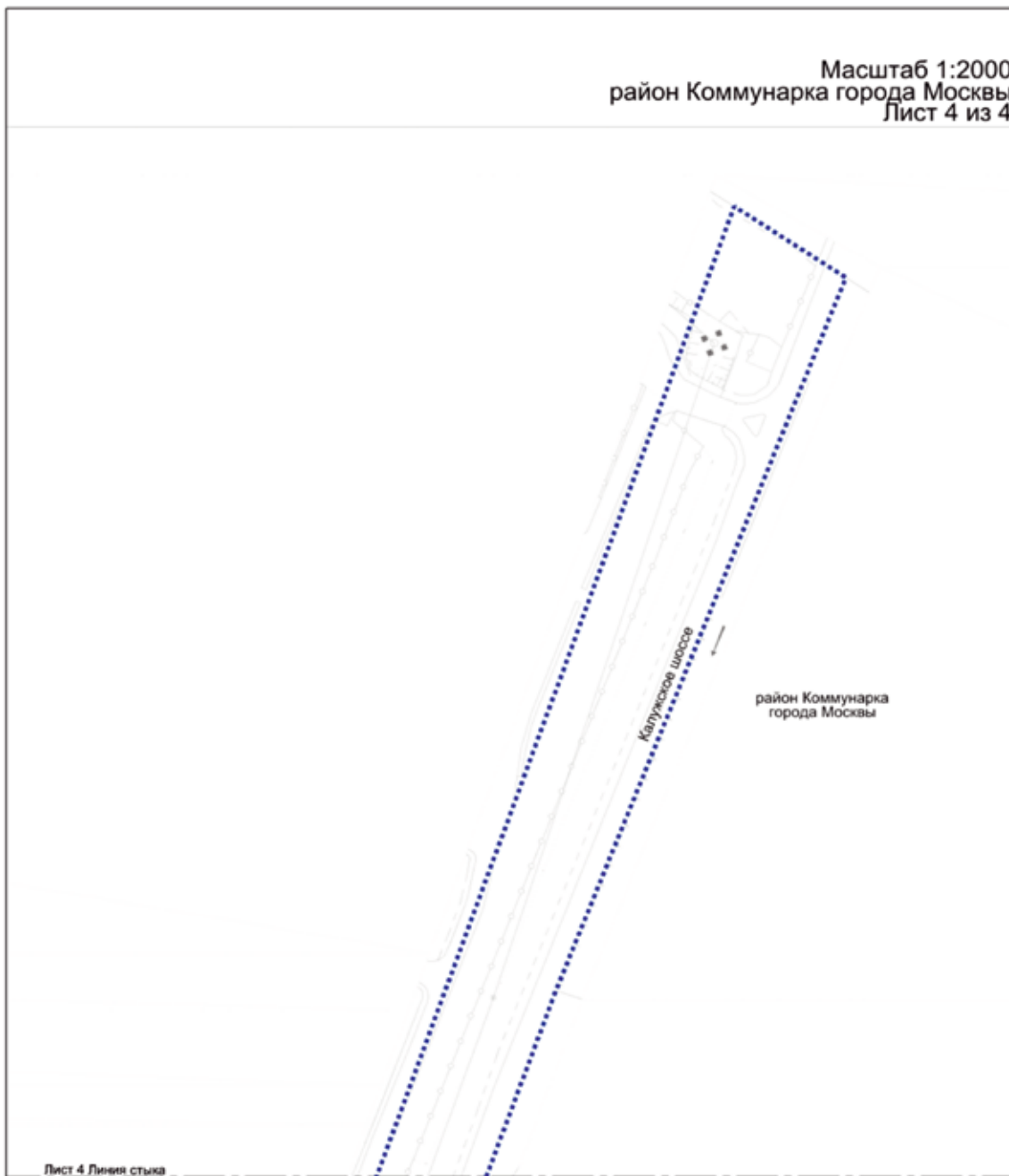
—•••••••••• подготовка проекта планировки территории  
 ————— зон планируемого размещения линейных объектов

ЗОНЫ ПЛАНИРУЕМОГО РАЗМЕЩЕНИЯ ЛИНЕЙНЫХ ОБЪЕКТОВ:

- объектов инженерной инфраструктуры
- 30 номера характерных точек границ зон планируемого размещения линейных объектов
- ① номер зоны планируемого размещения линейных объектов

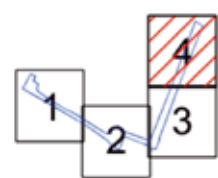


Масштаб 1:2000  
район Коммунарка города Москвы  
Лист 4 из 4



Лист 4 Линия стыка  
Лист 3

УСЛОВНЫЕ ОБОЗНАЧЕНИЯ:  
ГРАНИЦЫ:  
..... подготовки проекта планировки территории







# ВЕСТНИК МОСКВЫ

Август 2025 года | Спецвыпуск № 33

Учредитель: Департамент средств массовой информации  
и рекламы города Москвы

Издатель: АО «Редакция газеты «Вечерняя Москва»

Главный редактор: Тарапата Юлия Александровна

Зам. главного редактора: Трухачев Александр Викторович

Ответственный секретарь: Акульшин Павел Александрович

Адрес редакции: 127015, Москва, Бумажный пр-д, 14, стр. 2

Тел. (499) 557-04-24, доб. 450

E-mail: [vestnikmoscow@vmdaily.ru](mailto:vestnikmoscow@vmdaily.ru)

Выпуск осуществлен при финансовой поддержке Департамента  
средств массовой информации и рекламы города Москвы

Журнал зарегистрирован Федеральной службой по надзору в сфере  
связи, информационный технологий и массовых коммуникаций.  
Свидетельство ПИ № ФС 77-81024 от 30.04.2021. Территория  
распространения: Российская Федерация. Цена свободная

---

Подписной индекс по каталогу

АО «Почта России» (подписной индекс **PC085**);

в ГК «Урал-Пресс» (подписной индекс **014765**)

---

Периодичность издания: минимально 6 раз в месяц

Электронная версия журнала на сайте: [vestnikmoscow.mos.ru](http://vestnikmoscow.mos.ru)

Подписано в печать: 08.08.2025

Дата выхода в свет: 12.08.2025

Отпечатано: ОАО «Подольская фабрика офсетной печати»,  
142100, Московская обл., г. Подольск, Революционный пр-т, 80/42  
Тираж 1700 экз.

Заказ №